





COMUNE DI AREZZO
 PROGETTO INFRASTRUTTURE STRATEGICHE E MANUTENZIONE.
 TERRE REGIONALI TOSCANE
 PATRIMONIO AGRICOLO FORESTALE REGIONALE
 COMPLESSO ALPE DI POTI

PATRIMONIO AGRICOLO FORESTALE
REGIONE TOSCANA
ALPE DI POTI
PIANO DI GESTIONE 2024/25-2038/39




TAVOLA 7
Carta degli interventi infrastrutturali
e dei miglioramenti programmati
Settore Ranchetto
 Tavola 4 di 4
 Planimetria - scala 1:10.000

PROGETTAZIONE:
 STUDIO ASSOCIATO TOCCAFONDI-PINZAUTI
 Via B. Accolti, 41 - 50126 Firenze
 Dott. For. Paolo Toccafondi - Dott. For. Simone Pinzauti





VISTO:
 Il Comune di Arezzo

DATA: Ottobre 2023



Legenda

-  Limite di particella fisiografica - PF -
-  Limite di sottoparticella fisionomica -sf -
-  ZSC/ZPS MONTE DOGANA



Viabilità. Classificazione tecnica
Con relativo numero

-  Strada forestale camionabile principale
-  Strada forestale camionabile secondaria
-  Strada forestale carrozzabile
-  Pista forestale



Interventi sulla viabilità.

-  Manutenzione ordinaria
-  Manutenzione straordinaria

Infrastrutture

-  Area di sosta attrezzata
-  Laghetto anticendio

Interventi sulle infrastrutture

-  Manutenzione aree e punti di sosta turistico-ricreative in gestione diretta
-  Manutenzione invasi