


COMUNE DI AREZZO


TERRE REGIONALI TOSCANE


REGIONE TOSCANANA
Patrimonio Agricolo Forestale Regionale









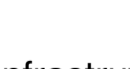




COMPLESSO ALPE DI POTI

PATRIMONIO AGRICOLO FORESTALE
REGIONE TOSCANANA
ALPE DI POTI
PIANO DI GESTIONE 2024/25-2038/39

TAVOLA 7
Carta degli interventi infrastrutturali
e dei miglioramenti programmati
Settore Monte Dogana
Tavola 2 di 4
Planimetria - scala 1:10.000

PROGETTAZIONE:
 STUDIO ASSOCIATO TOCCAFONDI-PINZAUTI
 Via B. Accolti, 41 - 50126 Firenze
 Dott. For. Paolo Toccafondi - Dott. For. Simone Pinzauti

VISTO:
 Il Comune di Arezzo

- Legenda**
-  Limite di particella fisiografica - PF -
 -  Limite di sottoparticella fisionomica -sf -
 -  ZSC/ZPS MONTE DOGANA
- Viabilità. Classificazione tecnica**
Con relativo numero
-  Strada forestale camionabile principale
 -  Strada forestale camionabile secondaria
 -  Strada forestale carrozzabile
 -  Pista forestale
- Interventi sulla viabilità.**
-  Manutenzione ordinaria
 -  Manutenzione straordinaria
- Infrastrutture**
-  Area di sosta attrezzata
 -  Laghetto antincendio
- Interventi sulle infrastrutture**
-  Manutenzione aree e punti di sosta turistico-ricreative in gestione diretta
 -  Manutenzione invasi