


**PROGETTO INFRASTRUTTURE STRATEGICHE E MANUTENZIONE.**  
 COMUNE DI AREZZO


**TERRE REGIONALI TOSCANE**


**Patrimonio Agricolo Forestale Regionale**  
 COMPLESSO ALPE DI POTI














**PATRIMONIO AGRICOLO FORESTALE**  
**REGIONE TOSCANA**  
**ALPE DI POTI**  
**PIANO DI GESTIONE 2024/25-2038/39**

**TAVOLA 7**  
**Carta degli interventi infrastrutturali e dei miglioramenti programmati**  
**Settore Scopetone**  
 Tavola 1 di 4  
 Planimetria - scala 1:10.000

**PROGETTAZIONE:**  
 STUDIO ASSOCIATO TOCCAFONDI-PINZAUTI  
 Via B. Accolti, 41 - 50126 Firenze  
 Dott. For. Paolo Toccafondi - Dott. For. Simone Pinzauti

VISTO:  
 Il Comune di Arezzo

DATA: Ottobre 2023

- Legenda**
-  Limite di particella fisiografica - PF -
  -  Limite di sottoparticella fisionomica -sf -
  -  ZSC/ZPS MONTE DOGANA
- Viabilità. Classificazione tecnica**  
**Con relativo numero**
-  Strada forestale camionabile principale
  -  Strada forestale camionabile secondaria
  -  Strada forestale carrozzabile
  -  Pista forestale
- Interventi sulla viabilità.**
-  Manutenzione ordinaria
  -  Manutenzione straordinaria
- Infrastrutture**
-  Area di sosta attrezzata
  -  Laghetto anticendio
- Interventi sulle infrastrutture**
-  Manutenzione aree e punti di sosta turistico-ricreative in gestione diretta
  -  Manutenzione invasi