

COMUNE DI AREZZO
 PROGETTO INFRASTRUTTURE STRATEGICHE E MANUTENZIONE.
 TERRE REGIONALI TOSCANE
 REGIONE TOSCANA
 Patrimonio Agricolo Forestale Regionale
 COMPLESSO ALPE DI POTI

PATRIMONIO AGRICOLO FORESTALE
REGIONE TOSCANA
ALPE DI POTI
PIANO DI GESTIONE 2024/25-2038/39




TAVOLA 6
Carta degli interventi sulle sf
Settore San Cassiano
 Tavola 3 di 4
 Planimetria - scala 1:10.000

PROGETTAZIONE:
 STUDIO ASSOCIATO TOCCAFONDI-PINZAUTI
 Via B. Accolti, 41 - 50126 Firenze
 Dott. For. Paolo Toccafondi - Dott. For. Simone Pinzauti


VISTO:
 Il Comune di Arezzo

DATA: Ottobre 2023












Legenda

-  Limite di particella fisiografica - PF -
-  Limite di sottoparticella fisionomica -sf -
-  ZSC/ZPS MONTE DOGANA

Vincolo paesaggistico (D. Lgs. 42/04)

-  Immobili ed aree di notevole interesse pubblico (art. 136)

Interventi sulle sf

-  Diradamento in fustaie di conifere a prevalenza di cedro.
-  Diradamento in fustaie di conifere a prevalenza di douglasia.
-  Diradamento in fustaie di conifere a prevalenza di pino nero.
-  Diradamento in fustaie di latifoglie.
-  Diradamento in fustaie miste di conifere e latifoglie.
-  Interventi puntiformi finalizzati alla valorizzazione dei servizi ecosistemici.
-  Rinaturalizzazione impianti artificiali. Sgombero della douglasia.
-  Rinaturalizzazione pinete artificiali. Sgombero del pino nero.
-  Taglio del ceduo.
-  Manutenzione aree di sosta
-  Manutenzione dei prati mediante sfalcio