


COMUNE DI AREZZO

















PROGETTO INFRASTRUTTURE STRATEGICHE E MANUTENZIONE.


Patrimonio Agricolo Forestale Regionale
COMPLESSO ALPE DI POTI

PATRIMONIO AGRICOLO FORESTALE
REGIONE TOSCANA
ALPE DI POTI
PIANO DI GESTIONE 2024/25-2038/39

TAVOLA 6
Carta degli interventi sulle sf
Settore Scopetone
 Tavola 1 di 4
 Planimetria - scala 1:10.000

PROGETTAZIONE:
 STUDIO ASSOCIATO TOCCAFONDI-PINZAUTI
 Via B. Accolti, 41 - 50126 Firenze
 Dott. For. Paolo Toccafondi – Dott. For. Simone Pinzauti

- Legenda**
-  Limite di particella fisiografica - PF -
 -  Limite di sottoparticella fisionomica -sf -
 -  ZSC/ZPS MONTE DOGANA
- Vincolo paesaggistico (D. Lgs. 42/04)**
-  Immobili ed aree di notevole interesse pubblico (art. 136)
- Interventi sulle sf**
-  Diradamento in fustaie di conifera a prevalenza di cedro.
 -  Diradamento in fustaie di conifera a prevalenza di douglasia.
 -  Diradamento in fustaie di conifera a prevalenza di pino nero.
 -  Diradamento in fustaie di latifoglie.
 -  Diradamento in fustaie miste di conifera e latifoglie.
 -  Interventi puntiformi finalizzati alla valorizzazione dei servizi ecosistemici.
 -  Rinaturalizzazione impianti artificiali. Sgombero della douglasia.
 -  Rinaturalizzazione pinete artificiali. Sgombero del pino nero.
 -  Taglio del ceduo.
 -  Manutenzione aree di sosta
 -  Manutenzione dei prati mediante sfalcio

VISTO:
 Il Comune di Arezzo