

















COMUNE DI AREZZO
 PROGETTO INFRASTRUTTURE STRATEGICHE E MANUTENZIONE.
 TERRE REGIONALI TOSCANE
 COMPLESSO ALPE DI POTI

PATRIMONIO AGRICOLO FORESTALE
REGIONE TOSCANA
ALPE DI POTI
PIANO DI GESTIONE 2024/25-2038/39

TAVOLA 5
Carta delle comprese
con il particellare Pf/sf
Settore Monte Dogana
 Tavola 2 di 4
 Planimetria - scala 1:10.000

-  Limite di particella fisiografica - PF -
 -  Limite di sottoparticella fisionomica -sf -
 -  ZSC/ZPS MONTE DOGANA
- COMPRESSE**
-  Altre superfici
 -  Altre superfici in evoluzione controllata
 -  Boschi con funzione turistico-ricreativa
 -  Boschi in evoluzione naturale
 -  Cedui in evoluzione controllata
 -  Cedui in gestione ordinaria
 -  Fustaie di conifere in evoluzione controllata
 -  Fustaie di conifere in gestione ordinaria
 -  Fustaie di latifoglie in evoluzione controllata
 -  Fustaie di latifoglie in gestione ordinaria
 -  Fustaie miste in evoluzione controllata
 -  Fustaie miste in gestione ordinaria
 -  Pascoli, coltivi e altre aree aperte

PROGETTAZIONE:
 STUDIO ASSOCIATO TOCCAFONDI-PINZAUTI
 Via B. Accolti, 41 - 50126 Firenze
 Dott. For. Paolo Toccafondi - Dott. For. Simone Pinzauti

VISTO:
 Il Comune di Arezzo