





COMUNE DI AREZZO
 PROGETTO INFRASTRUTTURE STRATEGICHE E MANUTENZIONE.
 TERRE REGIONALI TOSCANE
 REGIONE TOSCANANA
 Patrimonio Agricolo Forestale Regionale
 COMPLESSO ALPE DI POTI

PATRIMONIO AGRICOLO FORESTALE
REGIONE TOSCANA
ALPE DI POTI
PIANO DI GESTIONE 2024/25-2038/39




TAVOLA 4
Carta dei tipi fisionomici
con il particellare Pf/sf
Settore Monte Dogana
 Tavola 2 di 4
 Planimetria - scala 1:10.000

PROGETTAZIONE:
 STUDIO ASSOCIATO TOCCAFONDI-PINZAUTI
 Via B. Accolti, 41 - 50126 Firenze
 Dott. For. Paolo Toccafondi - Dott. For. Simone Pinzauti













VISTO:
 Il Comune di Arezzo

DATA: Ottobre 2023

Legenda

-  Limite di particella fisionomica - PF -
-  Limite di sottoparticella fisionomica -sf -
-  ZSC/ZPS MONTE DOGANA

TIPI FISIONOMICI

-  Arboreto da legno
-  Area urbanizzata
-  Bosco di neoformazione
-  Bosco temporaneamente privo di soprassuolo
-  Castagneto da frutto
-  Ceduo
-  Coltivazione arborea specializzata
-  Corpo d'acqua
-  Fustaia
-  Fustaia transitoria
-  Seminativo
-  Terreni saldi