








COMUNE DI AREZZO
 PROGETTO INFRASTRUTTURE STRATEGICHE E MANUTENZIONE.
 TERRE REGIONALI TOSCANE
 COMPLESSO ALPE DI POTI





PATRIMONIO AGRICOLO FORESTALE
REGIONE TOSCANA
ALPE DI POTI
PIANO DI GESTIONE 2024/25-2038/39

TAVOLA 3
Carta della viabilità esistente, le
emergenze, le infrastrutture
e le unità edilizie
Settore Monte Dogana
 Tavola 2 di 4
 Planimetria - scala 1:10.000



Legenda

-  Limite di particella fisiografica - PF -
-  Limite di sottoparticella fisionomica -sf-
-  ZSC/ZPS MONTE DOGANA





Viabilità. Classificazione tecnica
Con numerazione progressiva

-  Strada forestale camionabile principale
-  Strada forestale camionabile secondaria
-  Strada forestale carrozzabile
-  Pista forestale

Emergenze

-  sorgente
-  storica

Infrastrutture

-  area di sosta attrezzata
-  laghetto antincendio
-  sbarra
-  Unità edilizia e relativo numero

PROGETTAZIONE:
 STUDIO ASSOCIATO TOCCAFONDI-PINZAUTI
 Via B. Accolti, 41 - 50126 Firenze
 Dott. For. Paolo Toccafondi - Dott. For. Simone Pinzauti

DATA: Ottobre 2023

VISTO:
 Il Comune di Arezzo