





Legenda

-  Limite di particella fisiografica - PF -
-  Limite di sottoparticella fisionomica -sf -
-  ZSC/ZPS MONTE DOGANA

	<p>PROGETTO INFRASTRUTTURE STRATEGICHE E MANUTENZIONE.</p>		<p>REGIONE TOSCANA</p>  <p>Patrimonio Agricolo Forestale Regionale</p>
COMUNE DI AREZZO		TERRE REGIONALI TOSCANE	COMPLESSO ALPE DI POTI

*PATRIMONIO AGRICOLO FORESTALE
REGIONE TOSCANA
ALPE DI POTI
PIANO DI GESTIONE 2024/25-2038/39*

TAVOLA 2
**Carta catastale con il
particellare Pf/sf**
Settore Ranchetto
*Tavola 4 di 4
Planimetria - scala 1:10.000*

PROGETTAZIONE:
STUDIO ASSOCIATO TOCCAFONDI-PINZAUTI
Via B. Accolti, 41 - 50126 Firenze
Dott. For. Paolo Toccafondi - Dott. For. Simone Pinzauti

VISTO:
Il Comune di Arezzo