




Legenda

- Limite di particella fisiografica - PF -
- Limite di sottoparticella fisionomica -sf -
- ZSC/ZPS MONTE DOGANA

 COMUNE DI AREZZO	PROGETTO INFRASTRUTTURE STRATEGICHE E MANUTENZIONE.	 TERRE REGIONALI TOSCANE	 REGIONE TOSCANA Patrimonio Agricolo Forestale Regionale
		COMPLESSO ALPE DI POTI	

PATRIMONIO AGRICOLO FORESTALE
REGIONE TOSCANA
ALPE DI POTI
PIANO DI GESTIONE 2024/25-2038/39

TAVOLA 2
Carta catastale
con il particellare Pf/sf
Settore San Cassiano
 Tavola 3 di 4
 Planimetria - scala 1:10.000

PROGETTAZIONE:
 STUDIO ASSOCIATO TOCCAFONDI-PINZAUTI
 Via B. Accolti, 41 - 50126 Firenze
 Dott. For. Paolo Toccafondi - Dott. For. Simone Pinzauti

VISTO:
Il Comune di Arezzo