







Legenda

-  Limite di particella fisiografica - PF -
-  Limite di sottoparticella fisionomica -sf -
-  ZSC/ZPS MONTE DOGANA

 COMUNE DI AREZZO	PROGETTO INFRASTRUTTURE STRATEGICHE E MANUTENZIONE.	 TERRE REGIONALI TOSCANE	 REGIONE TOSCANA Patrimonio Agricolo Forestale Regionale	COMPLESSO ALPE DI POTI
---	--	--	---	------------------------

*PATRIMONIO AGRICOLO FORESTALE
 REGIONE TOSCANA
ALPE DI POTI
 PIANO DI GESTIONE 2024/25-2038/39*

TAVOLA 2
Carta catastale
Con il particellare Pf/sf
Settore Monte Dogana
Tavola 2 di 4
Planimetria - scala 1:10.000

PROGETTAZIONE:
 STUDIO ASSOCIATO TOCCAFONDI-PINZAUTI
 Via B. Accolti, 41 - 50126 Firenze
 Dott. For. Paolo Toccafondi - Dott. For. Simone Pinzauti

VISTO:
 Il Comune di Arezzo