




Legenda

-  Limite di particella fisiografica - PF -
-  Limite di sottoparticella fisionomica -sf -
-  ZSC/ZPS MONTE DOGANA



COMUNE DI AREZZO

PROGETTO
INFRASTRUTTURE
STRATEGICHE E
MANUTENZIONE.



TERRE REGIONALI TOSCANE



REGIONE TOSCANA
Patrimonio
Agricolo
Forestale
Regionale

COMPLESSO ALPE DI POTI

PATRIMONIO AGRICOLO FORESTALE
REGIONE TOSCANA
ALPE DI POTI
PIANO DI GESTIONE 2024/25-2038/39

TAVOLA 2
Carta Catastale con il
particellare Pf/sf
Settore Scopetone
 Tavola 1 di 4
 Planimetria - scala 1:10.000

PROGETTAZIONE:
 STUDIO ASSOCIATO TOCCAFONDI-PINZAUTI
 Via B. Accolti, 41 - 50126 Firenze
 Dott. For. Paolo Toccafondi - Dott. For. Simone Pinzauti

VISTO:
 Il Comune di Arezzo