


Legenda

- Limite di particella fisiografica - PF -
- Limite di sottoparticella fisionomica -sf -
- ZSC/ZPS MONTE DOGANA
- Zone di protezione. Art. 14 LR 12/01/1994


Vincolo paesaggistico (D. Lgs. 42/04)

- Immobili ed aree di notevole interesse pubblico (art. 136)
- Aree tutelate per legge. Art. 142 lett. c
- Aree tutelate per legge. Art. 142 lett. g




COMUNE DI AREZZO


PROGETTO
INFRASTRUTTURE
STRATEGICHE E
MANUTENZIONE.



TERRE REGIONALI TOSCANE



Patrimonio
Agricolo
Forestale
Regionale



COMPLESSO ALPE DI POTI

*PATRIMONIO AGRICOLO FORESTALE
REGIONE TOSCANA
ALPE DI POTI
PIANO DI GESTIONE 2024/25-2038/39*

TAVOLA 1
Carta planoaltimetrica di base
con Pf/sf, Vincoli e Istituzioni
Settore Ranchetto
Tavola 4 di 4
Planimetria - scala 1:10.000

*PROGETTAZIONE:
STUDIO ASSOCIATO TOCCAFONDI-PINZAUTI
Via B. Accolti, 41 - 50126 Firenze
Dott. For. Paolo Toccafondi - Dott. For. Simone Pinzauti*

VISTO:
Il Comune di Arezzo