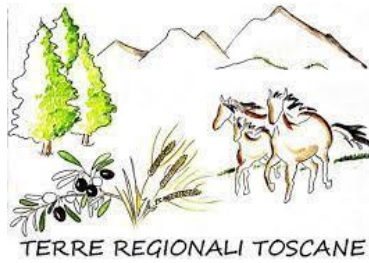




COMUNE DI AREZZO

PROGETTO
INFRASTRUTTURE
STRATEGICHE E
MANUTENZIONE.



**Patrimonio
Agricolo
Forestale
Regionale**

COMPLESSO ALPE DI POTI

**PATRIMONIO AGRICOLO FORESTALE
REGIONE TOSCANA
ALPE DI POTI
PIANO DI GESTIONE 2024/25-2038/39**

Elab. 7

**REGISTRO DELLE ATTIVITÀ DI
GESTIONE**

PROGETTAZIONE:

STUDIO ASSOCIATO TOCCAFONDI-PINZAUTI

Via B. Accolti, 41 - 50126 Firenze

Dott. For. Paolo Toccafondi – Dott. For. Simone Pinzauti

VISTO:

Il Comune di Arezzo

DATA: ottobre 2023



COMUNE DI AREZZO

PROGETTO
INFRASTRUTTURE
STRATEGICHE E
MANUTENZIONE.



**Patrimonio
Agricolo
Forestale
Regionale**

COMPLESSO ALPE DI POTI

**PATRIMONIO AGRICOLO FORESTALE
REGIONE TOSCANA
ALPE DI POTI
PIANO DI GESTIONE 2024/25-2038/39**

Registro degli interventi selvicolturali

PROGETTAZIONE:

STUDIO ASSOCIATO TOCCAFONDI-PINZAUTI

Via B. Accolti, 41 - 50126 Firenze

Dott. For. Paolo Toccafondi – Dott. For. Simone Pinzauti

VISTO:

Il Comune di Arezzo

DATA: ottobre 2023

COMUNE DI AREZZO - Complesso Alpe di Poti - Patrimonio Agricolo Forestale Regionale
PROGRAMMAZIONE DEI TAGLI COLTURALI PER IL PERIODO 2024/25 - 2038/39
REGISTRO DEGLI INTERVENTI SELVICOLTURALI

ANNO	Codice intervento	Descrizione intervento	SETTORE	pf	sf	Superficie intervento (mq)	dal	al	difformità	prelievo	tipo di esecuzione	realizzato	note
2024/25	00001	Diradamento in fustaie di conifere a prevalenza di douglasia.	MONTE DOGANA	010	07	4361							
2024/25	00002	Diradamento in fustaie di conifere a prevalenza di pino nero.	MONTE DOGANA	010	17	90675							
2024/25	00003	Diradamento in fustaie di conifere a prevalenza di douglasia.	MONTE DOGANA	010	21	7708							
2024/25	00077	Interventi puntiformi finalizzati alla valorizzazione dei servizi ecosistemici.	SCOPETONE	003	05	47950							
2024/25	00080	Interventi puntiformi finalizzati alla valorizzazione dei servizi ecosistemici.	RANCHETTO	035	01	44575							
2024/25	00081	Interventi puntiformi finalizzati alla valorizzazione dei servizi ecosistemici.	MONTE DOGANA	009	02	9299							
2024/25	00082	Interventi puntiformi finalizzati alla valorizzazione dei servizi ecosistemici.	MONTE DOGANA	009	03	4685							
2024/25	00083	Interventi puntiformi finalizzati alla valorizzazione dei servizi ecosistemici.	MONTE DOGANA	009	04	25822							
2024/25	00084	Interventi puntiformi finalizzati alla valorizzazione dei servizi ecosistemici.	MONTE DOGANA	009	07	16296							
2024/25	00085	Interventi puntiformi finalizzati alla valorizzazione dei servizi ecosistemici.	MONTE DOGANA	009	09	27350							
2024/25	00086	Interventi puntiformi finalizzati alla valorizzazione dei servizi ecosistemici.	MONTE DOGANA	009	10	2901							
2024/25	00087	Interventi puntiformi finalizzati alla valorizzazione dei servizi ecosistemici.	MONTE DOGANA	009	12	13636							
2024/25	00088	Interventi puntiformi finalizzati alla valorizzazione dei servizi ecosistemici.	MONTE DOGANA	010	01	37522							
2024/25	00089	Interventi puntiformi finalizzati alla valorizzazione dei servizi ecosistemici.	MONTE DOGANA	010	02	49958							
2024/25	00090	Interventi puntiformi finalizzati alla valorizzazione dei servizi ecosistemici.	MONTE DOGANA	010	08	18555							
2024/25	00091	Interventi puntiformi finalizzati alla valorizzazione dei servizi ecosistemici.	MONTE DOGANA	010	12	11250							
2024/25	00092	Interventi puntiformi finalizzati alla valorizzazione dei servizi ecosistemici.	MONTE DOGANA	010	13	27896							
2024/25	00093	Interventi puntiformi finalizzati alla valorizzazione dei servizi ecosistemici.	MONTE DOGANA	010	15	30920							
2024/25	00094	Interventi puntiformi finalizzati alla valorizzazione dei servizi ecosistemici.	MONTE DOGANA	011	05	81863							

COMUNE DI AREZZO - Complesso Alpe di Poti - Patrimonio Agricolo Forestale Regionale
PROGRAMMAZIONE DEI TAGLI COLTURALI PER IL PERIODO 2024/25 - 2038/39
REGISTRO DEGLI INTERVENTI SELVICOLTURALI

ANNO	Codice intervento	Descrizione intervento	SETTORE	pf	sf	Superficie intervento (mq)	dal	al	differmità	prelievo	tipo di esecuzione	realizzato	note
2024/25	00095	Interventi puntiformi finalizzati alla valorizzazione dei servizi ecosistemici.	MONTE DOGANA	011	06	31785							
2024/25	00096	Interventi puntiformi finalizzati alla valorizzazione dei servizi ecosistemici.	MONTE DOGANA	011	07	35761							
2024/25	00097	Interventi puntiformi finalizzati alla valorizzazione dei servizi ecosistemici.	MONTE DOGANA	011	16	6426							
2024/25	00098	Interventi puntiformi finalizzati alla valorizzazione dei servizi ecosistemici.	MONTE DOGANA	011	18	12146							
2024/25	00099	Interventi puntiformi finalizzati alla valorizzazione dei servizi ecosistemici.	MONTE DOGANA	011	20	8730							
2024/25	00100	Interventi puntiformi finalizzati alla valorizzazione dei servizi ecosistemici.	MONTE DOGANA	012	02	54094							
2024/25	00101	Interventi puntiformi finalizzati alla valorizzazione dei servizi ecosistemici.	MONTE DOGANA	012	06	15255							
2024/25	00102	Interventi puntiformi finalizzati alla valorizzazione dei servizi ecosistemici.	MONTE DOGANA	012	09	35028							
2024/25	00103	Interventi puntiformi finalizzati alla valorizzazione dei servizi ecosistemici.	MONTE DOGANA	012	12	33292							
2024/25	00104	Interventi puntiformi finalizzati alla valorizzazione dei servizi ecosistemici.	MONTE DOGANA	013	03	24034							
2024/25	00105	Interventi puntiformi finalizzati alla valorizzazione dei servizi ecosistemici.	MONTE DOGANA	013	06	66113							
2024/25	00106	Interventi puntiformi finalizzati alla valorizzazione dei servizi ecosistemici.	MONTE DOGANA	013	07	17356							
2024/25	00107	Interventi puntiformi finalizzati alla valorizzazione dei servizi ecosistemici.	MONTE DOGANA	013	08	22099							
2024/25	00108	Interventi puntiformi finalizzati alla valorizzazione dei servizi ecosistemici.	MONTE DOGANA	014	07	17273							
2024/25	00109	Interventi puntiformi finalizzati alla valorizzazione dei servizi ecosistemici.	MONTE DOGANA	014	08	4296							
2024/25	00110	Interventi puntiformi finalizzati alla valorizzazione dei servizi ecosistemici.	SCOPETONE	002	05	31768							
2024/25	00111	Interventi puntiformi finalizzati alla valorizzazione dei servizi ecosistemici.	SCOPETONE	003	01	56844							
2024/25	00112	Interventi puntiformi finalizzati alla valorizzazione dei servizi ecosistemici.	SCOPETONE	003	02	36789							

COMUNE DI AREZZO - Complesso Alpe di Poti - Patrimonio Agricolo Forestale Regionale
PROGRAMMAZIONE DEI TAGLI COLTURALI PER IL PERIODO 2024/25 - 2038/39
REGISTRO DEGLI INTERVENTI SELVICOLTURALI

ANNO	Codice intervento	Descrizione intervento	SETTORE	pf	sf	Superficie intervento (mq)	dal	al	difformità	prelievo	tipo di esecuzione	realizzato	note
2024/25	00113	Interventi puntiformi finalizzati alla valorizzazione dei servizi ecosistemici.	SCOPETONE	003	03	19462							
2024/25	00114	Interventi puntiformi finalizzati alla valorizzazione dei servizi ecosistemici.	SCOPETONE	003	12	53986							
2024/25	00115	Interventi puntiformi finalizzati alla valorizzazione dei servizi ecosistemici.	SCOPETONE	004	01	22658							
2024/25	00116	Interventi puntiformi finalizzati alla valorizzazione dei servizi ecosistemici.	SCOPETONE	004	07	46659							
2024/25	00117	Interventi puntiformi finalizzati alla valorizzazione dei servizi ecosistemici.	SCOPETONE	004	11	114787							
2024/25	00118	Interventi puntiformi finalizzati alla valorizzazione dei servizi ecosistemici.	SCOPETONE	004	13	8930							
2024/25	00119	Interventi puntiformi finalizzati alla valorizzazione dei servizi ecosistemici.	SCOPETONE	005	01	31624							
2024/25	00120	Interventi puntiformi finalizzati alla valorizzazione dei servizi ecosistemici.	SCOPETONE	005	02	22957							
2024/25	00121	Interventi puntiformi finalizzati alla valorizzazione dei servizi ecosistemici.	SCOPETONE	005	06	58630							
2024/25	00122	Interventi puntiformi finalizzati alla valorizzazione dei servizi ecosistemici.	SCOPETONE	005	11	15981							
2024/25	00123	Interventi puntiformi finalizzati alla valorizzazione dei servizi ecosistemici.	SCOPETONE	005	12	31194							
2024/25	00124	Interventi puntiformi finalizzati alla valorizzazione dei servizi ecosistemici.	SCOPETONE	005	13	23027							
2024/25	00125	Interventi puntiformi finalizzati alla valorizzazione dei servizi ecosistemici.	SAN CASSIANO	019	08	161413							
2024/25	00126	Interventi puntiformi finalizzati alla valorizzazione dei servizi ecosistemici.	SAN CASSIANO	021	02	320124							
2024/25	00127	Interventi puntiformi finalizzati alla valorizzazione dei servizi ecosistemici.	SAN CASSIANO	022	07	8983							
2024/25	00128	Interventi puntiformi finalizzati alla valorizzazione dei servizi ecosistemici.	RANCHETTO	030	06	39744							
2024/25	00129	Interventi puntiformi finalizzati alla valorizzazione dei servizi ecosistemici.	RANCHETTO	030	07	62402							
2024/25	00130	Interventi puntiformi finalizzati alla valorizzazione dei servizi ecosistemici.	RANCHETTO	030	13	9221							
2024/25	00131	Interventi puntiformi finalizzati alla valorizzazione dei servizi ecosistemici.	RANCHETTO	031	06	31478							

COMUNE DI AREZZO - Complesso Alpe di Poti - Patrimonio Agricolo Forestale Regionale
PROGRAMMAZIONE DEI TAGLI COLTURALI PER IL PERIODO 2024/25 - 2038/39
REGISTRO DEGLI INTERVENTI SELVICOLTURALI

ANNO	Codice intervento	Descrizione intervento	SETTORE	pf	sf	Superficie intervento (mq)	dal	al	difformità	prelievo	tipo di esecuzione	realizzato	note
2024/25	00132	Interventi puntiformi finalizzati alla valorizzazione dei servizi ecosistemici.	RANCHETTO	031	09	18236							
2024/25	00133	Interventi puntiformi finalizzati alla valorizzazione dei servizi ecosistemici.	RANCHETTO	031	12	21584							
2024/25	00134	Interventi puntiformi finalizzati alla valorizzazione dei servizi ecosistemici.	RANCHETTO	032	05	24181							
2024/25	00135	Interventi puntiformi finalizzati alla valorizzazione dei servizi ecosistemici.	RANCHETTO	032	19	53393							
2024/25	00136	Interventi puntiformi finalizzati alla valorizzazione dei servizi ecosistemici.	RANCHETTO	033	01	12018							
2024/25	00137	Interventi puntiformi finalizzati alla valorizzazione dei servizi ecosistemici.	RANCHETTO	034	02	30808							
2025/26	00004	Diradamento in fustaie miste di conifere e latifoglie.	SCOPETONE	001	01	147222							
2025/26	00005	Diradamento in fustaie di conifere a prevalenza di pino nero.	MONTE DOGANA	011	01	43105							
2025/26	00006	Diradamento in fustaie di conifere a prevalenza di douglasia.	MONTE DOGANA	011	02	27589							
2026/27	00007	Diradamento in fustaie di conifere a prevalenza di douglasia.	MONTE DOGANA	011	04	4261							
2026/27	00008	Diradamento in fustaie di conifere a prevalenza di douglasia.	MONTE DOGANA	012	05	8626							
2026/27	00009	Rinaturalizzazione pinete artificiali. Sgombero del pino nero.	MONTE DOGANA	012	10	5343							
2026/27	00010	Diradamento in fustaie di conifere a prevalenza di pino nero.	MONTE DOGANA	012	11	19473							
2026/27	00011	Diradamento in fustaie di conifere a prevalenza di pino nero.	MONTE DOGANA	012	17	5676							
2026/27	00012	Diradamento in fustaie di conifere a prevalenza di douglasia.	MONTE DOGANA	013	16	17282							
2026/27	00013	Diradamento in fustaie di conifere a prevalenza di pino nero.	MONTE DOGANA	013	18	19144							
2026/27	00014	Diradamento in fustaie di conifere a prevalenza di douglasia.	MONTE DOGANA	013	19	26710							
2027/28	00015	Diradamento in fustaie di conifere a prevalenza di pino nero.	SCOPETONE	002	01	97459							
2027/28	00016	Taglio del ceduo.	RANCHETTO	029	05	44111							
2028/29	00017	Diradamento in fustaie di conifere a prevalenza di pino nero.	SCOPETONE	004	05	7234							
2028/29	00018	Diradamento in fustaie di conifere a prevalenza di pino nero.	SCOPETONE	004	10	23171							
2028/29	00019	Diradamento in fustaie di conifere a prevalenza di pino nero.	SCOPETONE	005	05	34957							
2028/29	00020	Diradamento in fustaie di conifere a prevalenza di pino nero.	SCOPETONE	008	03	36133							
2029/30	00021	Diradamento in fustaie di conifere a prevalenza di pino nero.	SCOPETONE	004	12	41664							

COMUNE DI AREZZO - Complesso Alpe di Poti - Patrimonio Agricolo Forestale Regionale
PROGRAMMAZIONE DEI TAGLI COLTURALI PER IL PERIODO 2024/25 - 2038/39
REGISTRO DEGLI INTERVENTI SELVICOLTURALI

ANNO	Codice intervento	Descrizione intervento	SETTORE	pf	sf	Superficie intervento (mq)	dal	al	difformità	prelievo	tipo di esecuzione	realizzato	note
2029/30	00022	Diradamento in fustaie di conifere a prevalenza di pino nero.	SCOPETONE	005	03	21434							
2029/30	00023	Diradamento in fustaie di conifere a prevalenza di douglasia.	SCOPETONE	005	04	6938							
2029/30	00024	Diradamento in fustaie di conifere a prevalenza di douglasia.	SCOPETONE	005	15	3765							
2030/31	00025	Diradamento in fustaie di conifere a prevalenza di pino nero.	MONTE DOGANA	009	08	5151							
2030/31	00026	Diradamento in fustaie di conifere a prevalenza di pino nero.	MONTE DOGANA	010	14	5119							
2030/31	00027	Rinaturalizzazione impianti artificiali. Sgombero della douglasia.	MONTE DOGANA	010	19	4542							
2030/31	00028	Rinaturalizzazione pinete artificiali. Sgombero del pino nero.	MONTE DOGANA	012	01	22501							
2030/31	00029	Diradamento in fustaie di conifere a prevalenza di pino nero.	SAN CASSIANO	020	10	10517							
2030/31	00030	Diradamento in fustaie di conifere a prevalenza di douglasia.	SAN CASSIANO	021	11	17540							
2030/31	00031	Diradamento in fustaie di conifere a prevalenza di pino nero.	RANCHETTO	029	02	4000							
2030/31	00032	Diradamento in fustaie di conifere a prevalenza di douglasia.	RANCHETTO	030	11	2881							
2030/31	00033	Diradamento in fustaie di conifere a prevalenza di douglasia.	RANCHETTO	030	16	2925							
2030/31	00034	Diradamento in fustaie di conifere a prevalenza di pino nero.	RANCHETTO	031	21	1933							
2030/31	00035	Diradamento in fustaie di conifere a prevalenza di pino nero.	RANCHETTO	032	02	19770							
2030/31	00036	Diradamento in fustaie di conifere a prevalenza di douglasia.	RANCHETTO	032	04	11605							
2031/32	00037	Diradamento in fustaie di latifoglie.	MONTE DOGANA	010	23	25429							
2031/32	00038	Diradamento in fustaie di latifoglie.	SAN CASSIANO	019	01	70341							
2031/32	00039	Diradamento in fustaie miste di conifere e latifoglie.	SAN CASSIANO	022	01	30926							
2031/32	00040	Diradamento in fustaie di conifere a prevalenza di cedro.	SAN CASSIANO	022	05	2587							
2032/33	00041	Diradamento in fustaie di conifere a prevalenza di pino nero.	SAN CASSIANO	018	01	12684							
2032/33	00042	Diradamento in fustaie miste di conifere e latifoglie.	SAN CASSIANO	018	02	50980							
2032/33	00043	Diradamento in fustaie di latifoglie.	SAN CASSIANO	018	09	35917							
2032/33	00044	Diradamento in fustaie di conifere a prevalenza di pino nero.	SAN CASSIANO	018	16	2900							
2032/33	00045	Diradamento in fustaie di conifere a prevalenza di pino nero.	SAN CASSIANO	018	20	12632							
2033/34	00046	Diradamento in fustaie di latifoglie.	SAN CASSIANO	018	03	17163							
2033/34	00047	Diradamento in fustaie di latifoglie.	SAN CASSIANO	018	04	21716							
2033/34	00048	Rinaturalizzazione pinete artificiali. Sgombero del pino nero.	SAN CASSIANO	022	13	13489							

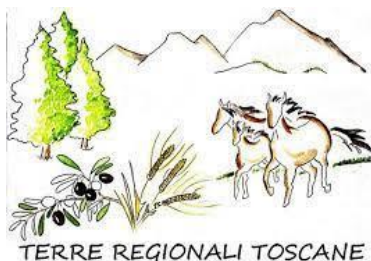
COMUNE DI AREZZO - Complesso Alpe di Poti - Patrimonio Agricolo Forestale Regionale
PROGRAMMAZIONE DEI TAGLI COLTURALI PER IL PERIODO 2024/25 - 2038/39
REGISTRO DEGLI INTERVENTI SELVICOLTURALI

ANNO	Codice intervento	Descrizione intervento	SETTORE	pf	sf	Superficie intervento (mq)	dal	al	difformità	prelievo	tipo di esecuzione	realizzato	note
2033/34	00049	Diradamento in fustaie di conifere a prevalenza di douglasia.	SAN CASSIANO	023	06	13503							
2033/34	00050	Diradamento in fustaie di conifere a prevalenza di pino nero.	SAN CASSIANO	023	25	5784							
2033/34	00051	Diradamento in fustaie di conifere a prevalenza di pino nero.	SAN CASSIANO	023	26	7865							
2033/34	00052	Diradamento in fustaie di conifere a prevalenza di pino nero.	SAN CASSIANO	024	08	13490							
2033/34	00053	Diradamento in fustaie di conifere a prevalenza di pino nero.	SAN CASSIANO	024	09	6763							
2033/34	00054	Diradamento in fustaie di conifere a prevalenza di pino nero.	SAN CASSIANO	027	01	18137							
2034/35	00055	Diradamento in fustaie di conifere a prevalenza di pino nero.	SAN CASSIANO	018	12	1785							
2034/35	00056	Diradamento in fustaie di conifere a prevalenza di pino nero.	SAN CASSIANO	022	12	11518							
2034/35	00057	Diradamento in fustaie di latifoglie.	SAN CASSIANO	024	01	45190							
2034/35	00058	Diradamento in fustaie di latifoglie.	SAN CASSIANO	024	14	74241							
2035/36	00059	Rinaturalizzazione pinete artificiali. Sgombero del pino nero.	SCOPETONE	006	02	22743							
2035/36	00060	Rinaturalizzazione pinete artificiali. Sgombero del pino nero.	SCOPETONE	006	14	1825							
2035/36	00061	Rinaturalizzazione pinete artificiali. Sgombero del pino nero.	RANCHETTO	030	02	17761							
2035/36	00062	Diradamento in fustaie di latifoglie.	RANCHETTO	030	05	49975							
2035/36	00063	Rinaturalizzazione pinete artificiali. Sgombero del pino nero.	RANCHETTO	030	10	1147							
2035/36	00064	Diradamento in fustaie di latifoglie.	RANCHETTO	030	17	24251							
2036/37	00065	Rinaturalizzazione pinete artificiali. Sgombero del pino nero.	RANCHETTO	031	01	16446							
2036/37	00066	Diradamento in fustaie di latifoglie.	RANCHETTO	031	08	19515							
2036/37	00067	Rinaturalizzazione pinete artificiali. Sgombero del pino nero.	RANCHETTO	031	11	2755							
2036/37	00068	Diradamento in fustaie di latifoglie.	RANCHETTO	031	23	9659							
2036/37	00069	Diradamento in fustaie di latifoglie.	RANCHETTO	035	08	51468							
2037/38	00070	Diradamento in fustaie di latifoglie.	RANCHETTO	034	01	87266							
2037/38	00071	Taglio del ceduo.	RANCHETTO	034	04	25773							
2038/39	00072	Diradamento in fustaie di latifoglie.	RANCHETTO	033	07	5030							
2038/39	00073	Diradamento in fustaie di latifoglie.	RANCHETTO	035	02	43850							
2038/39	00074	Diradamento in fustaie di latifoglie.	RANCHETTO	035	09	17603							



COMUNE DI AREZZO

PROGETTO
INFRASTRUTTURE
STRATEGICHE E
MANUTENZIONE.



TERRE REGIONALI TOSCAINE



Patrimonio
Agricolo
Forestale
Regionale

COMPLESSO ALPE DI POTI

**PATRIMONIO AGRICOLO FORESTALE
REGIONE TOSCANA
ALPE DI POTI
PIANO DI GESTIONE 2024/25-2038/39**

Registro degli interventi agro-pastorali

PROGETTAZIONE:

STUDIO ASSOCIATO TOCCAFONDI-PINZAUTI

Via B. Accolti, 41 - 50126 Firenze

Dott. For. Paolo Toccafondi – Dott. For. Simone Pinzauti

VISTO:

Il Comune di Arezzo

DATA: ottobre 2023

COMUNE DI AREZZO - Complesso Alpe di Poti - Patrimonio Agricolo Forestale Regionale
 PIANO DI GESTIONE VALIDO PER IL PERIODO 2024/25 - 2038/39
 REGISTRO DEGLI INTERVENTI DI MANUTENZIONE DEI PRATI

Anno intervento	Codice attività	pf	sf	Breve descrizione intervento	superficie intervento (mq)	dal	al	difformità	tipo di esecuzione	realizzato	note
2024	D8	003	15	Manutenzione dei prati mediante sfalcio.	1765						
2024	D9	004	04	Manutenzione dei prati mediante sfalcio.	3319						
2024	E0	006	03	Manutenzione dei prati mediante sfalcio.	3248						
2024	E1	015	03	Manutenzione dei prati mediante sfalcio.	1518						
2024	E2	015	05	Manutenzione dei prati mediante sfalcio.	1094						
2024	E3	023	10	Manutenzione dei prati mediante sfalcio.	1649						
2024	E4	034	03	Manutenzione dei prati mediante sfalcio.	16895						
2025	D8	003	15	Manutenzione dei prati mediante sfalcio.	1765						
2025	D9	004	04	Manutenzione dei prati mediante sfalcio.	3319						
2025	E0	006	03	Manutenzione dei prati mediante sfalcio.	3248						
2025	E1	015	03	Manutenzione dei prati mediante sfalcio.	1518						
2025	E2	015	05	Manutenzione dei prati mediante sfalcio.	1094						
2025	E3	023	10	Manutenzione dei prati mediante sfalcio.	1649						
2025	E4	034	03	Manutenzione dei prati mediante sfalcio.	16895						
2026	D8	003	15	Manutenzione dei prati mediante sfalcio.	1765						
2026	D9	004	04	Manutenzione dei prati mediante sfalcio.	3319						
2026	E0	006	03	Manutenzione dei prati mediante sfalcio.	3248						
2026	E1	015	03	Manutenzione dei prati mediante sfalcio.	1518						
2026	E2	015	05	Manutenzione dei prati mediante sfalcio.	1094						
2026	E3	023	10	Manutenzione dei prati mediante sfalcio.	1649						
2026	E4	034	03	Manutenzione dei prati mediante sfalcio.	16895						
2027	D8	003	15	Manutenzione dei prati mediante sfalcio.	1765						
2027	D9	004	04	Manutenzione dei prati mediante sfalcio.	3319						
2027	E0	006	03	Manutenzione dei prati mediante sfalcio.	3248						
2027	E1	015	03	Manutenzione dei prati mediante sfalcio.	1518						

COMUNE DI AREZZO - Complesso Alpe di Poti - Patrimonio Agricolo Forestale Regionale
 PIANO DI GESTIONE VALIDO PER IL PERIODO 2024/25 - 2038/39
 REGISTRO DEGLI INTERVENTI DI MANUTENZIONE DEI PRATI

Anno intervento	Codice attività	pf	sf	Breve descrizione intervento	superficie intervento (mq)	dal	al	difformità	tipo di esecuzione	realizzato	note
2027	E2	015	05	Manutenzione dei prati mediante sfalcio.	1094						
2027	E3	023	10	Manutenzione dei prati mediante sfalcio.	1649						
2027	E4	034	03	Manutenzione dei prati mediante sfalcio.	16895						
2028	D8	003	15	Manutenzione dei prati mediante sfalcio.	1765						
2028	D9	004	04	Manutenzione dei prati mediante sfalcio.	3319						
2028	E0	006	03	Manutenzione dei prati mediante sfalcio.	3248						
2028	E1	015	03	Manutenzione dei prati mediante sfalcio.	1518						
2028	E2	015	05	Manutenzione dei prati mediante sfalcio.	1094						
2028	E3	023	10	Manutenzione dei prati mediante sfalcio.	1649						
2028	E4	034	03	Manutenzione dei prati mediante sfalcio.	16895						
2029	D8	003	15	Manutenzione dei prati mediante sfalcio.	1765						
2029	D9	004	04	Manutenzione dei prati mediante sfalcio.	3319						
2029	E0	006	03	Manutenzione dei prati mediante sfalcio.	3248						
2029	E1	015	03	Manutenzione dei prati mediante sfalcio.	1518						
2029	E2	015	05	Manutenzione dei prati mediante sfalcio.	1094						
2029	E3	023	10	Manutenzione dei prati mediante sfalcio.	1649						
2029	E4	034	03	Manutenzione dei prati mediante sfalcio.	16895						
2030	D8	003	15	Manutenzione dei prati mediante sfalcio.	1765						
2030	D9	004	04	Manutenzione dei prati mediante sfalcio.	3319						
2030	E0	006	03	Manutenzione dei prati mediante sfalcio.	3248						
2030	E1	015	03	Manutenzione dei prati mediante sfalcio.	1518						
2030	E2	015	05	Manutenzione dei prati mediante sfalcio.	1094						
2030	E3	023	10	Manutenzione dei prati mediante sfalcio.	1649						
2030	E4	034	03	Manutenzione dei prati mediante sfalcio.	16895						
2031	D8	003	15	Manutenzione dei prati mediante sfalcio.	1765						

COMUNE DI AREZZO - Complesso Alpe di Poti - Patrimonio Agricolo Forestale Regionale
 PIANO DI GESTIONE VALIDO PER IL PERIODO 2024/25 - 2038/39
 REGISTRO DEGLI INTERVENTI DI MANUTENZIONE DEI PRATI

Anno intervento	Codice attività	pf	sf	Breve descrizione intervento	superficie intervento (mq)	dal	al	difformità	tipo di esecuzione	realizzato	note
2031	D9	004	04	Manutenzione dei prati mediante sfalcio.	3319						
2031	E0	006	03	Manutenzione dei prati mediante sfalcio.	3248						
2031	E1	015	03	Manutenzione dei prati mediante sfalcio.	1518						
2031	E2	015	05	Manutenzione dei prati mediante sfalcio.	1094						
2031	E3	023	10	Manutenzione dei prati mediante sfalcio.	1649						
2031	E4	034	03	Manutenzione dei prati mediante sfalcio.	16895						
2032	D8	003	15	Manutenzione dei prati mediante sfalcio.	1765						
2032	D9	004	04	Manutenzione dei prati mediante sfalcio.	3319						
2032	E0	006	03	Manutenzione dei prati mediante sfalcio.	3248						
2032	E1	015	03	Manutenzione dei prati mediante sfalcio.	1518						
2032	E2	015	05	Manutenzione dei prati mediante sfalcio.	1094						
2032	E3	023	10	Manutenzione dei prati mediante sfalcio.	1649						
2032	E4	034	03	Manutenzione dei prati mediante sfalcio.	16895						
2033	D8	003	15	Manutenzione dei prati mediante sfalcio.	1765						
2033	D9	004	04	Manutenzione dei prati mediante sfalcio.	3319						
2033	E0	006	03	Manutenzione dei prati mediante sfalcio.	3248						
2033	E1	015	03	Manutenzione dei prati mediante sfalcio.	1518						
2033	E2	015	05	Manutenzione dei prati mediante sfalcio.	1094						
2033	E3	023	10	Manutenzione dei prati mediante sfalcio.	1649						
2033	E4	034	03	Manutenzione dei prati mediante sfalcio.	16895						
2034	D8	003	15	Manutenzione dei prati mediante sfalcio.	1765						
2034	D9	004	04	Manutenzione dei prati mediante sfalcio.	3319						
2034	E0	006	03	Manutenzione dei prati mediante sfalcio.	3248						
2034	E1	015	03	Manutenzione dei prati mediante sfalcio.	1518						
2034	E2	015	05	Manutenzione dei prati mediante sfalcio.	1094						

COMUNE DI AREZZO - Complesso Alpe di Poti - Patrimonio Agricolo Forestale Regionale
 PIANO DI GESTIONE VALIDO PER IL PERIODO 2024/25 - 2038/39
 REGISTRO DEGLI INTERVENTI DI MANUTENZIONE DEI PRATI

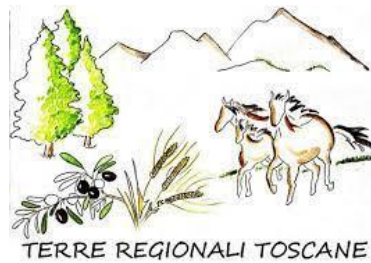
Anno intervento	Codice attività	pf	sf	Breve descrizione intervento	superficie intervento (mq)	dal	al	difformità	tipo di esecuzione	realizzato	note
2034	E3	023	10	Manutenzione dei prati mediante sfalcio.	1649						
2034	E4	034	03	Manutenzione dei prati mediante sfalcio.	16895						
2035	D8	003	15	Manutenzione dei prati mediante sfalcio.	1765						
2035	D9	004	04	Manutenzione dei prati mediante sfalcio.	3319						
2035	E0	006	03	Manutenzione dei prati mediante sfalcio.	3248						
2035	E1	015	03	Manutenzione dei prati mediante sfalcio.	1518						
2035	E2	015	05	Manutenzione dei prati mediante sfalcio.	1094						
2035	E3	023	10	Manutenzione dei prati mediante sfalcio.	1649						
2035	E4	034	03	Manutenzione dei prati mediante sfalcio.	16895						
2036	D8	003	15	Manutenzione dei prati mediante sfalcio.	1765						
2036	D9	004	04	Manutenzione dei prati mediante sfalcio.	3319						
2036	E0	006	03	Manutenzione dei prati mediante sfalcio.	3248						
2036	E1	015	03	Manutenzione dei prati mediante sfalcio.	1518						
2036	E2	015	05	Manutenzione dei prati mediante sfalcio.	1094						
2036	E3	023	10	Manutenzione dei prati mediante sfalcio.	1649						
2036	E4	034	03	Manutenzione dei prati mediante sfalcio.	16895						
2037	D8	003	15	Manutenzione dei prati mediante sfalcio.	1765						
2037	D9	004	04	Manutenzione dei prati mediante sfalcio.	3319						
2037	E0	006	03	Manutenzione dei prati mediante sfalcio.	3248						
2037	E1	015	03	Manutenzione dei prati mediante sfalcio.	1518						
2037	E2	015	05	Manutenzione dei prati mediante sfalcio.	1094						
2037	E3	023	10	Manutenzione dei prati mediante sfalcio.	1649						
2037	E4	034	03	Manutenzione dei prati mediante sfalcio.	16895						
2038	D8	003	15	Manutenzione dei prati mediante sfalcio.	1765						
2038	D9	004	04	Manutenzione dei prati mediante sfalcio.	3319						

COMUNE DI AREZZO - Complesso Alpe di Poti - Patrimonio Agricolo Forestale Regionale
PIANO DI GESTIONE VALIDO PER IL PERIODO 2024/25 - 2038/39
REGISTRO DEGLI INTERVENTI DI MANUTENZIONE DEI PRATI

Anno intervento	Codice attività	pf	sf	Breve descrizione intervento	superficie intervento (mq)	dal	al	difformità	tipo di esecuzione	realizzato	note
2038	E0	006	03	Manutenzione dei prati mediante sfalcio.	3248						
2038	E1	015	03	Manutenzione dei prati mediante sfalcio.	1518						
2038	E2	015	05	Manutenzione dei prati mediante sfalcio.	1094						
2038	E3	023	10	Manutenzione dei prati mediante sfalcio.	1649						
2038	E4	034	03	Manutenzione dei prati mediante sfalcio.	16895						



PROGETTO
INFRASTRUTTURE
STRATEGICHE E
MANUTENZIONE.



**Patrimonio
Agricolo
Forestale
Regionale**

COMPLESSO ALPE DI POTI

**PATRIMONIO AGRICOLO FORESTALE
REGIONE TOSCANA
ALPE DI POTI
PIANO DI GESTIONE 2024/25-2038/39**

Registro degli interventi sulla viabilità

PROGETTAZIONE:
STUDIO ASSOCIATO TOCCAFONDI-PINZAUTI
Via B. Accolti, 41 - 50126 Firenze
Dott. For. Paolo Toccafondi – Dott. For. Simone Pinzauti

VISTO:
Il Comune di Arezzo

DATA: ottobre 2023

COMUNE DI AREZZO - Complesso Alpe di Poti - Patrimonio Agricolo Forestale Regionale
 PIANO DI GESTIONE VALIDO PER IL PERIODO 2024/25 - 2038/39
 REGISTRO DEGLI INTERVENTI SULLA VIABILITA'

Anno intervento	Chiave viabilità	Denominazione tracciato	Breve descrizione intervento	Lunghezza del tratto interessato (m)	dal	al	difformità	tipo di esecuzione	realizzato	note
2024	006A003	STRADA VICINALE DELLE PEZZOLE	Manutenzione ordinaria del fondo stradale e delle opere di regimazione.	660						
2024	006A004	STRADA VICINALE DELLE PEZZOLE	Manutenzione ordinaria del fondo stradale e delle opere di regimazione.	823						
2024	006A010	LE GORGHE	Manutenzione ordinaria del fondo stradale e delle opere di regimazione.	401						
2024	006A023	FIUMICELLO	Recupero sede stradale e implementazione opere di regimazione.	420						
2024	006A043	CALDESACCIO	Recupero sede stradale e implementazione opere di regimazione.	1339						
2024	006A044	FONTACCE	Recupero sede stradale e implementazione opere di regimazione.	649						
2024	006A045	SENZA NOME 010	Recupero sede stradale e implementazione opere di regimazione.	184						
2024	006A046	CAPANACCE	Recupero sede stradale e implementazione opere di regimazione.	1133						
2024	006A053	STRADA VICINALE DELLE GUARDIE	Manutenzione ordinaria del fondo stradale e delle opere di regimazione.	455						
2024	006A055	STRADA VICINALE DELLE GUARDIE	Manutenzione ordinaria del fondo stradale e delle opere di regimazione.	778						
2024	006A056	STRADA VICINALE DELLA DOGANA	Recupero sede stradale e implementazione opere di regimazione.	546						
2024	006A060	BRUGNICHETO 2	Recupero sede stradale e implementazione opere di regimazione.	672						
2024	006A083	STRADA VICINALE DI GALLORE	Manutenzione ordinaria del fondo stradale e delle opere di regimazione.	436						
2024	006A096	STRADA DI GALLORE	Manutenzione ordinaria del fondo stradale e delle opere di regimazione.	392						
2024	006A097	STRADA VICINALE DI POGGIO DEL GOBBO	Manutenzione ordinaria del fondo stradale e delle opere di regimazione.	199						
2024	006A099	SALTO DEL LUPO	Manutenzione ordinaria del fondo stradale e delle opere di regimazione.	296						
2024	006A100	VALLE CHIMENTO	Recupero sede stradale e implementazione opere di regimazione.	40						
2024	006A123	MONTE LARGNANO	Manutenzione ordinaria del fondo stradale e delle opere di regimazione.	366						
2024	006A124	STRADA COMUNALE POLVANO LARGNANO	Manutenzione ordinaria del fondo stradale e delle opere di regimazione.	814						
2024	006A126	LARGNANO	Manutenzione ordinaria del fondo stradale e delle opere di regimazione.	149						
2024	006A128	LARGNANO	Manutenzione ordinaria del fondo stradale e delle opere di regimazione.	100						
2024	006A127	LARGNANO	Manutenzione ordinaria del fondo stradale e delle opere di regimazione.	250						

COMUNE DI AREZZO - Complesso Alpe di Poti - Patrimonio Agricolo Forestale Regionale
 PIANO DI GESTIONE VALIDO PER IL PERIODO 2024/25 - 2038/39
 REGISTRO DEGLI INTERVENTI SULLA VIABILITA'

Anno intervento	Chiave viabilità	Denominazione tracciato	Breve descrizione intervento	Lunghezza del tratto interessato (m)	dal	al	difformità	tipo di esecuzione	realizzato	note
2024	006A129	STRADA VICINALE DI RANCHETTO	Manutenzione ordinaria del fondo stradale e delle opere di regimazione.	219						
2025	006A011	VICINALE DI CILIEGINO	Manutenzione ordinaria del fondo stradale e delle opere di regimazione.	361						
2025	006A012	CILIEGINO	Recupero sede stradale e implementazione opere di regimazione.	228						
2025	006A015	CAMPAGNELLE	Recupero sede stradale e implementazione opere di regimazione.	628						
2025	006A058	BRUGNICHETO	Recupero sede stradale e implementazione opere di regimazione.	789						
2025	006A088	PIAN DI RANCO	Recupero sede stradale e implementazione opere di regimazione.	725						
2025	006A087	FONTE DEL CEPPO	Recupero sede stradale e implementazione opere di regimazione.	1255						
2025	006A098	STERPETI	Recupero sede stradale e implementazione opere di regimazione.	1870						
2025	006A141	STRADA VICINALE DI LARGNANO	Recupero sede stradale e implementazione opere di regimazione.	890						
2025	006A142	IL COLLE	Recupero sede stradale e implementazione opere di regimazione.	879						
2025	006A146	STRADA VICINALE DI LARGNANO	Recupero sede stradale e implementazione opere di regimazione.	399						
2025	006A147	STRADA VICINALE DELL'ANSINA	Recupero sede stradale e implementazione opere di regimazione.	365						
2025	006A148	FOIETTI	Recupero sede stradale e implementazione opere di regimazione.	500						
2026	006A006	STRADA VICINALE IL CILIEGINO	Manutenzione ordinaria del fondo stradale e delle opere di regimazione.	154						
2026	006A007	CILIEGINO	Manutenzione ordinaria del fondo stradale e delle opere di regimazione.	186						
2026	006A047	FAVALTO DA SOMANO	Recupero sede stradale e implementazione opere di regimazione.	602						
2026	006A048	LO SPINO - SIOLE	Recupero sede stradale e implementazione opere di regimazione.	964						
2026	006A084	STRADA VICINALE DEL PALAZZONE	Recupero sede stradale e implementazione opere di regimazione.	958						
2026	006A106	STRADA VICINALE DELLA MAESTA'	Recupero sede stradale e implementazione opere di regimazione.	515						
2026	006A140	STRADA VICINALE DELLA MAESTA'	Recupero sede stradale e implementazione opere di regimazione.	674						
2026	006A113	STRADA VICINALE DI CAMPO ROMBOLI	Recupero sede stradale e implementazione opere di regimazione.	618						
2026	006A115	MACAGNANO	Recupero sede stradale e implementazione opere di regimazione.	207						

COMUNE DI AREZZO - Complesso Alpe di Poti - Patrimonio Agricolo Forestale Regionale
 PIANO DI GESTIONE VALIDO PER IL PERIODO 2024/25 - 2038/39
 REGISTRO DEGLI INTERVENTI SULLA VIABILITA'

Anno intervento	Chiave viabilità	Denominazione tracciato	Breve descrizione intervento	Lunghezza del tratto interessato (m)	dal	al	difformità	tipo di esecuzione	realizzato	note
2026	006A157	CORCELLONGO 2	Recupero sede stradale e implementazione opere di regimazione.	632						
2026	006A158	STRADA VICINALE DEL RANCHETTO	Recupero sede stradale e implementazione opere di regimazione.	1185						
2026	006A163	CASA SIOLE	Recupero sede stradale e implementazione opere di regimazione.	36						
2026	006A154_1	CORCELLONGO	Recupero sede stradale e implementazione opere di regimazione.	2333						
2027	006A014	VICINALE DI CILIEGINO	Recupero sede stradale e implementazione opere di regimazione.	305						
2027	006A114	RINCHIONCHI	Recupero sede stradale e implementazione opere di regimazione.	543						
2027	006A119	MONTE CORNETA	Recupero sede stradale e implementazione opere di regimazione.	731						
2027	006A131	RANCHETTO	Recupero sede stradale e implementazione opere di regimazione.	144						
2027	006A143	MONTE LARGNANO	Recupero sede stradale e implementazione opere di regimazione.	370						
2027	006A145	STRADA VICINALE DEL DIGLIOLO	Recupero sede stradale e implementazione opere di regimazione.	1102						
2028	006A002	STRADA VICINALE DI RANCONICA	Recupero sede stradale e implementazione opere di regimazione.	1602						
2028	006A016	PIANEL GRANDE	Recupero sede stradale e implementazione opere di regimazione.	1079						
2028	006A018	POGGIO DEL CONTE	Recupero sede stradale e implementazione opere di regimazione.	1333						
2028	006A101	VALLE CHIMENTO	Recupero sede stradale e implementazione opere di regimazione.	443						
2028	006A116	FUNGAIOLA	Recupero sede stradale e implementazione opere di regimazione.	954						
2028	006A121	STRADA VICINALE DELLA MAESTA'	Recupero sede stradale e implementazione opere di regimazione.	579						
2029	006A017	I BUSCHI	Recupero sede stradale e implementazione opere di regimazione.	573						
2029	006A024	EX FERROVIA	Recupero sede stradale e implementazione opere di regimazione.	628						
2029	006A041	STRADA VICINALE DI SCOPETO	Recupero sede stradale e implementazione opere di regimazione.	1457						
2029	006A093	GALLORO	Recupero sede stradale e implementazione opere di regimazione.	215						
2029	006A117	STRADA VICINALE RENZANA	Recupero sede stradale e implementazione opere di regimazione.	971						
2029	006A125	STRADA COMUNALE POLVANO LARGNANO	Recupero sede stradale e implementazione opere di regimazione.	184						

COMUNE DI AREZZO - Complesso Alpe di Poti - Patrimonio Agricolo Forestale Regionale
 PIANO DI GESTIONE VALIDO PER IL PERIODO 2024/25 - 2038/39
 REGISTRO DEGLI INTERVENTI SULLA VIABILITA'

Anno intervento	Chiave viabilità	Denominazione tracciato	Breve descrizione intervento	Lunghezza del tratto interessato (m)	dal	al	difformità	tipo di esecuzione	realizzato	note
2029	006A134	STRADA COMUNALE POLVANO LARGNANO	Recupero sede stradale e implementazione opere di regimazione.	260						
2029	006A135	GORGACCE	Recupero sede stradale e implementazione opere di regimazione.	524						
2030	006A037	STRADA VICINALE DELLA DOGANA	Recupero sede stradale e implementazione opere di regimazione.	1706						
2030	006A039	VICINALE FORNACE DEL POGGIO	Recupero sede stradale e implementazione opere di regimazione.	484						
2030	006A040	STRADA VICINALE DI SCOPETO	Recupero sede stradale e implementazione opere di regimazione.	690						
2030	006A071	STRADA VICINALE DELLE BASSE	Recupero sede stradale e implementazione opere di regimazione.	1126						
2031	006A036	CAMPACCIO	Recupero sede stradale e implementazione opere di regimazione.	351						
2031	006A081	CAMPI DI GALORE	Recupero sede stradale e implementazione opere di regimazione.	317						
2031	006A082	BORRO PAGGINACCIO	Recupero sede stradale e implementazione opere di regimazione.	330						
2031	006A085	LA VILLA	Manutenzione ordinaria del fondo stradale e delle opere di regimazione.	315						
2031	006A086	LA VILLA 2	Recupero sede stradale e implementazione opere di regimazione.	275						
2031	006A091	CAMPACCIO	Recupero sede stradale e implementazione opere di regimazione.	513						
2031	006A107	LA CORTE	Recupero sede stradale e implementazione opere di regimazione.	224						
2031	006A108	LA CORTE 1	Recupero sede stradale e implementazione opere di regimazione.	641						
2032	006A075	STRADA VICINALE DEI POGGI LUNGHI	Recupero sede stradale e implementazione opere di regimazione.	381						
2032	006A079	FONTE ROMANA	Recupero sede stradale e implementazione opere di regimazione.	454						
2032	006A080	CIMITERO	Recupero sede stradale e implementazione opere di regimazione.	159						
2032	006A109	LA SELVA	Recupero sede stradale e implementazione opere di regimazione.	220						
2032	006A110	CORCELLINO	Recupero sede stradale e implementazione opere di regimazione.	1332						
2032	006A111	SENZA NOME 018	Recupero sede stradale e implementazione opere di regimazione.	385						
2032	006A112	SENZA NOME 019	Recupero sede stradale e implementazione opere di regimazione.	118						
2032	006A118	LA CANNELLA	Recupero sede stradale e implementazione opere di regimazione.	881						

COMUNE DI AREZZO - Complesso Alpe di Poti - Patrimonio Agricolo Forestale Regionale
PIANO DI GESTIONE VALIDO PER IL PERIODO 2024/25 - 2038/39
REGISTRO DEGLI INTERVENTI SULLA VIABILITA'

Anno intervento	Chiave viabilità	Denominazione tracciato	Breve descrizione intervento	Lunghezza del tratto interessato (m)	dal	al	difformità	tipo di esecuzione	realizzato	note
2033	006A076	PIAN DI META	Recupero sede stradale e implementazione opere di regimazione.	354						
2034	006A155	IL COLLE	Recupero sede stradale e implementazione opere di regimazione.	793						



COMUNE DI AREZZO

PROGETTO
INFRASTRUTTURE
STRATEGICHE E
MANUTENZIONE.



**Patrimonio
Agricolo
Forestale
Regionale**

COMPLESSO ALPE DI POTI

**PATRIMONIO AGRICOLO FORESTALE
REGIONE TOSCANA
ALPE DI POTI
PIANO DI GESTIONE 2024/25-2038/39**

Registro degli interventi sulle infrastrutture

PROGETTAZIONE:

STUDIO ASSOCIATO TOCCAFONDI-PINZAUTI

Via B. Accolti, 41 - 50126 Firenze

Dott. For. Paolo Toccafondi – Dott. For. Simone Pinzauti

VISTO:

Il Comune di Arezzo

DATA: ottobre 2023

COMUNE DI AREZZO - Complesso Alpe di Poti - Patrimonio Agricolo Forestale Regionale
 PIANO DI GESTIONE VALIDO PER IL PERIODO 2024/25 - 2038/39
 REGISTRO DEGLI INTERVENTI INFRASTRUTTURALI

Anno intervento	Numero infrastruttura	pf	sf	Breve descrizione intervento	superficie intervento (mq)	dal	al	difformità	tipo di esecuzione	realizzato	note
2024	001	003	07	Manutenzione infrastrutture AB. Invasi	2.620						
2024	002	003	10	Manutenzione infrastrutture AB. Invasi	818						
2024	003	011	15	Manutenzione infrastrutture AB. Invasi	2.155						
2024	004	024	04	Manutenzione infrastrutture AB. Invasi	1.802						
2024	005	020	03	Manutenzione infrastrutture AB. Invasi	1.842						
2024	009	001	01	Manutenzione aree e punti di sosta	150						
2024	010	001	01	Manutenzione aree e punti di sosta	150						
2024	011	004	08	Manutenzione aree e punti di sosta	2.574						
2024	012	021	10	Manutenzione aree e punti di sosta	6.444						
2024	013	011	12	Manutenzione aree e punti di sosta	1.958						
2024	014	011	11	Manutenzione aree e punti di sosta	891						
2024	Casa Siole. No infr.	013	03	Manutenzione aree e punti di sosta	8.353						
2025	001	003	07	Manutenzione infrastrutture AB. Invasi	2.620						
2025	002	003	10	Manutenzione infrastrutture AB. Invasi	818						
2025	003	011	15	Manutenzione infrastrutture AB. Invasi	2.155						
2025	004	024	04	Manutenzione infrastrutture AB. Invasi	1.802						
2025	005	020	03	Manutenzione infrastrutture AB. Invasi	1.842						
2025	009	001	01	Manutenzione aree e punti di sosta	150						
2025	010	001	01	Manutenzione aree e punti di sosta	150						
2025	011	004	08	Manutenzione aree e punti di sosta	2.574						
2025	012	021	10	Manutenzione aree e punti di sosta	6.444						
2025	013	011	12	Manutenzione aree e punti di sosta	1.958						

COMUNE DI AREZZO - Complesso Alpe di Poti - Patrimonio Agricolo Forestale Regionale
 PIANO DI GESTIONE VALIDO PER IL PERIODO 2024/25 - 2038/39
 REGISTRO DEGLI INTERVENTI INFRASTRUTTURALI

Anno intervento	Numero infrastruttura	pf	sf	Breve descrizione intervento	superficie intervento (mq)	dal	al	difformità	tipo di esecuzione	realizzato	note
2025	014	011	11	Manutenzione aree e punti di sosta	891						
2025	Casa Siole. No infr.	013	03	Manutenzione aree e punti di sosta	8.353						
2026	001	003	07	Manutenzione infrastrutture AB. Invasi	2.620						
2026	002	003	10	Manutenzione infrastrutture AB. Invasi	818						
2026	003	011	15	Manutenzione infrastrutture AB. Invasi	2.155						
2026	004	024	04	Manutenzione infrastrutture AB. Invasi	1.802						
2026	005	020	03	Manutenzione infrastrutture AB. Invasi	1.842						
2026	014	011	11	Manutenzione aree e punti di sosta	891						
2026	Casa Siole. No infr.	013	03	Manutenzione aree e punti di sosta	8.353						
2027	001	003	07	Manutenzione infrastrutture AB. Invasi	2.620						
2027	002	003	10	Manutenzione infrastrutture AB. Invasi	818						
2027	003	011	15	Manutenzione infrastrutture AB. Invasi	2.155						
2027	004	024	04	Manutenzione infrastrutture AB. Invasi	1.802						
2027	005	020	03	Manutenzione infrastrutture AB. Invasi	1.842						
2027	009	001	01	Manutenzione aree e punti di sosta	150						
2027	010	001	01	Manutenzione aree e punti di sosta	150						
2027	011	004	08	Manutenzione aree e punti di sosta	2.574						
2027	012	021	10	Manutenzione aree e punti di sosta	6.444						
2027	013	011	12	Manutenzione aree e punti di sosta	1.958						
2027	014	011	11	Manutenzione aree e punti di sosta	891						
2027	Casa Siole. No infr.	013	03	Manutenzione aree e punti di sosta	8.353						
2028	001	003	07	Manutenzione infrastrutture AB. Invasi	2.620						

COMUNE DI AREZZO - Complesso Alpe di Poti - Patrimonio Agricolo Forestale Regionale
 PIANO DI GESTIONE VALIDO PER IL PERIODO 2024/25 - 2038/39
 REGISTRO DEGLI INTERVENTI INFRASTRUTTURALI

Anno intervento	Numero infrastruttura	pf	sf	Breve descrizione intervento	superficie intervento (mq)	dal	al	difformità	tipo di esecuzione	realizzato	note
2028	002	003	10	Manutenzione infrastrutture AB. Invasi	818						
2028	003	011	15	Manutenzione infrastrutture AB. Invasi	2.155						
2028	004	024	04	Manutenzione infrastrutture AB. Invasi	1.802						
2028	005	020	03	Manutenzione infrastrutture AB. Invasi	1.842						
2028	009	001	01	Manutenzione aree e punti di sosta	150						
2028	010	001	01	Manutenzione aree e punti di sosta	150						
2028	011	004	08	Manutenzione aree e punti di sosta	2.574						
2028	012	021	10	Manutenzione aree e punti di sosta	6.444						
2028	013	011	12	Manutenzione aree e punti di sosta	1.958						
2028	014	011	11	Manutenzione aree e punti di sosta	891						
2028	Casa Siole. No infr.	013	03	Manutenzione aree e punti di sosta	8.353						
2029	001	003	07	Manutenzione infrastrutture AB. Invasi	2.620						
2029	002	003	10	Manutenzione infrastrutture AB. Invasi	818						
2029	003	011	15	Manutenzione infrastrutture AB. Invasi	2.155						
2029	004	024	04	Manutenzione infrastrutture AB. Invasi	1.802						
2029	005	020	03	Manutenzione infrastrutture AB. Invasi	1.842						
2029	009	001	01	Manutenzione aree e punti di sosta	150						
2029	010	001	01	Manutenzione aree e punti di sosta	150						
2029	011	004	08	Manutenzione aree e punti di sosta	2.574						
2029	012	021	10	Manutenzione aree e punti di sosta	6.444						
2029	013	011	12	Manutenzione aree e punti di sosta	1.958						
2029	014	011	11	Manutenzione aree e punti di sosta	891						

COMUNE DI AREZZO - Complesso Alpe di Poti - Patrimonio Agricolo Forestale Regionale
 PIANO DI GESTIONE VALIDO PER IL PERIODO 2024/25 - 2038/39
 REGISTRO DEGLI INTERVENTI INFRASTRUTTURALI

Anno intervento	Numero infrastruttura	pf	sf	Breve descrizione intervento	superficie intervento (mq)	dal	al	difformità	tipo di esecuzione	realizzato	note
2029	Casa Siole. No infr.	013	03	Manutenzione aree e punti di sosta	8.353						
2030	001	003	07	Manutenzione infrastrutture AB. Invasi	2.620						
2030	002	003	10	Manutenzione infrastrutture AB. Invasi	818						
2030	003	011	15	Manutenzione infrastrutture AB. Invasi	2.155						
2030	004	024	04	Manutenzione infrastrutture AB. Invasi	1.802						
2030	005	020	03	Manutenzione infrastrutture AB. Invasi	1.842						
2030	009	001	01	Manutenzione aree e punti di sosta	150						
2030	010	001	01	Manutenzione aree e punti di sosta	150						
2030	011	004	08	Manutenzione aree e punti di sosta	2.574						
2030	012	021	10	Manutenzione aree e punti di sosta	6.444						
2030	013	011	12	Manutenzione aree e punti di sosta	1.958						
2030	014	011	11	Manutenzione aree e punti di sosta	891						
2030	Casa Siole. No infr.	013	03	Manutenzione aree e punti di sosta	8.353						
2031	001	003	07	Manutenzione infrastrutture AB. Invasi	2.620						
2031	002	003	10	Manutenzione infrastrutture AB. Invasi	818						
2031	003	011	15	Manutenzione infrastrutture AB. Invasi	2.155						
2031	004	024	04	Manutenzione infrastrutture AB. Invasi	1.802						
2031	005	020	03	Manutenzione infrastrutture AB. Invasi	1.842						
2031	009	001	01	Manutenzione aree e punti di sosta	150						
2031	010	001	01	Manutenzione aree e punti di sosta	150						
2031	011	004	08	Manutenzione aree e punti di sosta	2.574						
2031	012	021	10	Manutenzione aree e punti di sosta	6.444						

COMUNE DI AREZZO - Complesso Alpe di Poti - Patrimonio Agricolo Forestale Regionale
 PIANO DI GESTIONE VALIDO PER IL PERIODO 2024/25 - 2038/39
 REGISTRO DEGLI INTERVENTI INFRASTRUTTURALI

Anno intervento	Numero infrastruttura	pf	sf	Breve descrizione intervento	superficie intervento (mq)	dal	al	difformità	tipo di esecuzione	realizzato	note
2031	013	011	12	Manutenzione aree e punti di sosta	1.958						
2031	014	011	11	Manutenzione aree e punti di sosta	891						
2031	Casa Siole. No infr.	013	03	Manutenzione aree e punti di sosta	8.353						
2032	001	003	07	Manutenzione infrastrutture AB. Invasi	2.620						
2032	002	003	10	Manutenzione infrastrutture AB. Invasi	818						
2032	003	011	15	Manutenzione infrastrutture AB. Invasi	2.155						
2032	004	024	04	Manutenzione infrastrutture AB. Invasi	1.802						
2032	005	020	03	Manutenzione infrastrutture AB. Invasi	1.842						
2032	009	001	01	Manutenzione aree e punti di sosta	150						
2032	010	001	01	Manutenzione aree e punti di sosta	150						
2032	011	004	08	Manutenzione aree e punti di sosta	2.574						
2032	012	021	10	Manutenzione aree e punti di sosta	6.444						
2032	013	011	12	Manutenzione aree e punti di sosta	1.958						
2032	014	011	11	Manutenzione aree e punti di sosta	891						
2032	Casa Siole. No infr.	013	03	Manutenzione aree e punti di sosta	8.353						
2033	001	003	07	Manutenzione infrastrutture AB. Invasi	2.620						
2033	002	003	10	Manutenzione infrastrutture AB. Invasi	818						
2033	003	011	15	Manutenzione infrastrutture AB. Invasi	2.155						
2033	004	024	04	Manutenzione infrastrutture AB. Invasi	1.802						
2033	005	020	03	Manutenzione infrastrutture AB. Invasi	1.842						
2033	009	001	01	Manutenzione aree e punti di sosta	150						
2033	010	001	01	Manutenzione aree e punti di sosta	150						

COMUNE DI AREZZO - Complesso Alpe di Poti - Patrimonio Agricolo Forestale Regionale
 PIANO DI GESTIONE VALIDO PER IL PERIODO 2024/25 - 2038/39
 REGISTRO DEGLI INTERVENTI INFRASTRUTTURALI

Anno intervento	Numero infrastruttura	pf	sf	Breve descrizione intervento	superficie intervento (mq)	dal	al	difformità	tipo di esecuzione	realizzato	note
2033	011	004	08	Manutenzione aree e punti di sosta	2.574						
2033	012	021	10	Manutenzione aree e punti di sosta	6.444						
2033	013	011	12	Manutenzione aree e punti di sosta	1.958						
2033	014	011	11	Manutenzione aree e punti di sosta	891						
2033	Casa Siole. No infr.	013	03	Manutenzione aree e punti di sosta	8.353						
2034	001	003	07	Manutenzione infrastrutture AB. Invasi	2.620						
2034	002	003	10	Manutenzione infrastrutture AB. Invasi	818						
2034	003	011	15	Manutenzione infrastrutture AB. Invasi	2.155						
2034	004	024	04	Manutenzione infrastrutture AB. Invasi	1.802						
2034	005	020	03	Manutenzione infrastrutture AB. Invasi	1.842						
2034	009	001	01	Manutenzione aree e punti di sosta	150						
2034	010	001	01	Manutenzione aree e punti di sosta	150						
2034	011	004	08	Manutenzione aree e punti di sosta	2.574						
2034	012	021	10	Manutenzione aree e punti di sosta	6.444						
2034	013	011	12	Manutenzione aree e punti di sosta	1.958						
2034	014	011	11	Manutenzione aree e punti di sosta	891						
2034	Casa Siole. No infr.	013	03	Manutenzione aree e punti di sosta	8.353						
2035	001	003	07	Manutenzione infrastrutture AB. Invasi	2.620						
2035	002	003	10	Manutenzione infrastrutture AB. Invasi	818						
2035	003	011	15	Manutenzione infrastrutture AB. Invasi	2.155						
2035	004	024	04	Manutenzione infrastrutture AB. Invasi	1.802						
2035	005	020	03	Manutenzione infrastrutture AB. Invasi	1.842						

COMUNE DI AREZZO - Complesso Alpe di Poti - Patrimonio Agricolo Forestale Regionale
 PIANO DI GESTIONE VALIDO PER IL PERIODO 2024/25 - 2038/39
 REGISTRO DEGLI INTERVENTI INFRASTRUTTURALI

Anno intervento	Numero infrastruttura	pf	sf	Breve descrizione intervento	superficie intervento (mq)	dal	al	difformità	tipo di esecuzione	realizzato	note
2035	009	001	01	Manutenzione aree e punti di sosta	150						
2035	010	001	01	Manutenzione aree e punti di sosta	150						
2035	011	004	08	Manutenzione aree e punti di sosta	2.574						
2035	012	021	10	Manutenzione aree e punti di sosta	6.444						
2035	013	011	12	Manutenzione aree e punti di sosta	1.958						
2035	014	011	11	Manutenzione aree e punti di sosta	891						
2035	Casa Siole. No infr.	013	03	Manutenzione aree e punti di sosta	8.353						
2036	001	003	07	Manutenzione infrastrutture AB. Invasi	2.620						
2036	002	003	10	Manutenzione infrastrutture AB. Invasi	818						
2036	003	011	15	Manutenzione infrastrutture AB. Invasi	2.155						
2036	004	024	04	Manutenzione infrastrutture AB. Invasi	1.802						
2036	005	020	03	Manutenzione infrastrutture AB. Invasi	1.842						
2036	009	001	01	Manutenzione aree e punti di sosta	150						
2036	010	001	01	Manutenzione aree e punti di sosta	150						
2036	011	004	08	Manutenzione aree e punti di sosta	2.574						
2036	012	021	10	Manutenzione aree e punti di sosta	6.444						
2036	013	011	12	Manutenzione aree e punti di sosta	1.958						
2036	014	011	11	Manutenzione aree e punti di sosta	891						
2036	Casa Siole. No infr.	013	03	Manutenzione aree e punti di sosta	8.353						
2037	001	003	07	Manutenzione infrastrutture AB. Invasi	2.620						
2037	002	003	10	Manutenzione infrastrutture AB. Invasi	818						
2037	003	011	15	Manutenzione infrastrutture AB. Invasi	2.155						

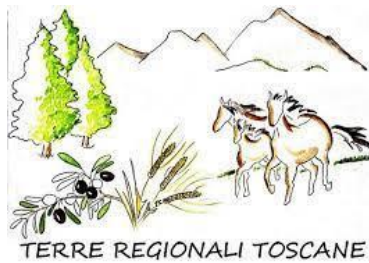
COMUNE DI AREZZO - Complesso Alpe di Poti - Patrimonio Agricolo Forestale Regionale
 PIANO DI GESTIONE VALIDO PER IL PERIODO 2024/25 - 2038/39
 REGISTRO DEGLI INTERVENTI INFRASTRUTTURALI

Anno intervento	Numero infrastruttura	pf	sf	Breve descrizione intervento	superficie intervento (mq)	dal	al	difformità	tipo di esecuzione	realizzato	note
2037	004	024	04	Manutenzione infrastrutture AB. Invasi	1.802						
2037	005	020	03	Manutenzione infrastrutture AB. Invasi	1.842						
2037	009	001	01	Manutenzione aree e punti di sosta	150						
2037	010	001	01	Manutenzione aree e punti di sosta	150						
2037	011	004	08	Manutenzione aree e punti di sosta	2.574						
2037	012	021	10	Manutenzione aree e punti di sosta	6.444						
2037	013	011	12	Manutenzione aree e punti di sosta	1.958						
2037	014	011	11	Manutenzione aree e punti di sosta	891						
2037	Casa Siole. No infr.	013	03	Manutenzione aree e punti di sosta	8.353						
2038	001	003	07	Manutenzione infrastrutture AB. Invasi	2.620						
2038	002	003	10	Manutenzione infrastrutture AB. Invasi	818						
2038	003	011	15	Manutenzione infrastrutture AB. Invasi	2.155						
2038	004	024	04	Manutenzione infrastrutture AB. Invasi	1.802						
2038	005	020	03	Manutenzione infrastrutture AB. Invasi	1.842						
2038	009	001	01	Manutenzione aree e punti di sosta	150						
2038	010	001	01	Manutenzione aree e punti di sosta	150						
2038	011	004	08	Manutenzione aree e punti di sosta	2.574						
2038	012	021	10	Manutenzione aree e punti di sosta	6.444						
2038	013	011	12	Manutenzione aree e punti di sosta	1.958						
2038	014	011	11	Manutenzione aree e punti di sosta	891						
2038	Casa Siole. No infr.	013	03	Manutenzione aree e punti di sosta	8.353						



COMUNE DI AREZZO

PROGETTO
INFRASTRUTTURE
STRATEGICHE E
MANUTENZIONE.



**Patrimonio
Agricolo
Forestale
Regionale**

COMPLESSO ALPE DI POTI

**PATRIMONIO AGRICOLO FORESTALE
REGIONE TOSCANA
ALPE DI POTI
PIANO DI GESTIONE 2024/25-2038/39**

Registro degli eventi

PROGETTAZIONE:

STUDIO ASSOCIATO TOCCAFONDI-PINZAUTI

Via B. Accolti, 41 - 50126 Firenze

Dott. For. Paolo Toccafondi – Dott. For. Simone Pinzauti

VISTO:

Il Comune di Arezzo

DATA: ottobre 2023

