



COMUNE DI AREZZO
 Direzione Tecnica
 Servizio Progettazione Opere Pubbliche

**REALIZZAZIONE DI COLLEGAMENTO
 TRA LA CICLOPISTA DELL'ARNO,
 IL SENTIERO DELLA BONIFICA
 E LA CITTA' DI AREZZO**

**POTENZIAMENTO INFRASTRUTTURALE
 TRATTO 4**

**PROGETTO
 DEFINITIVO AGGIORNATO
 ESECUTIVO**

Inquadramenti Cartografici

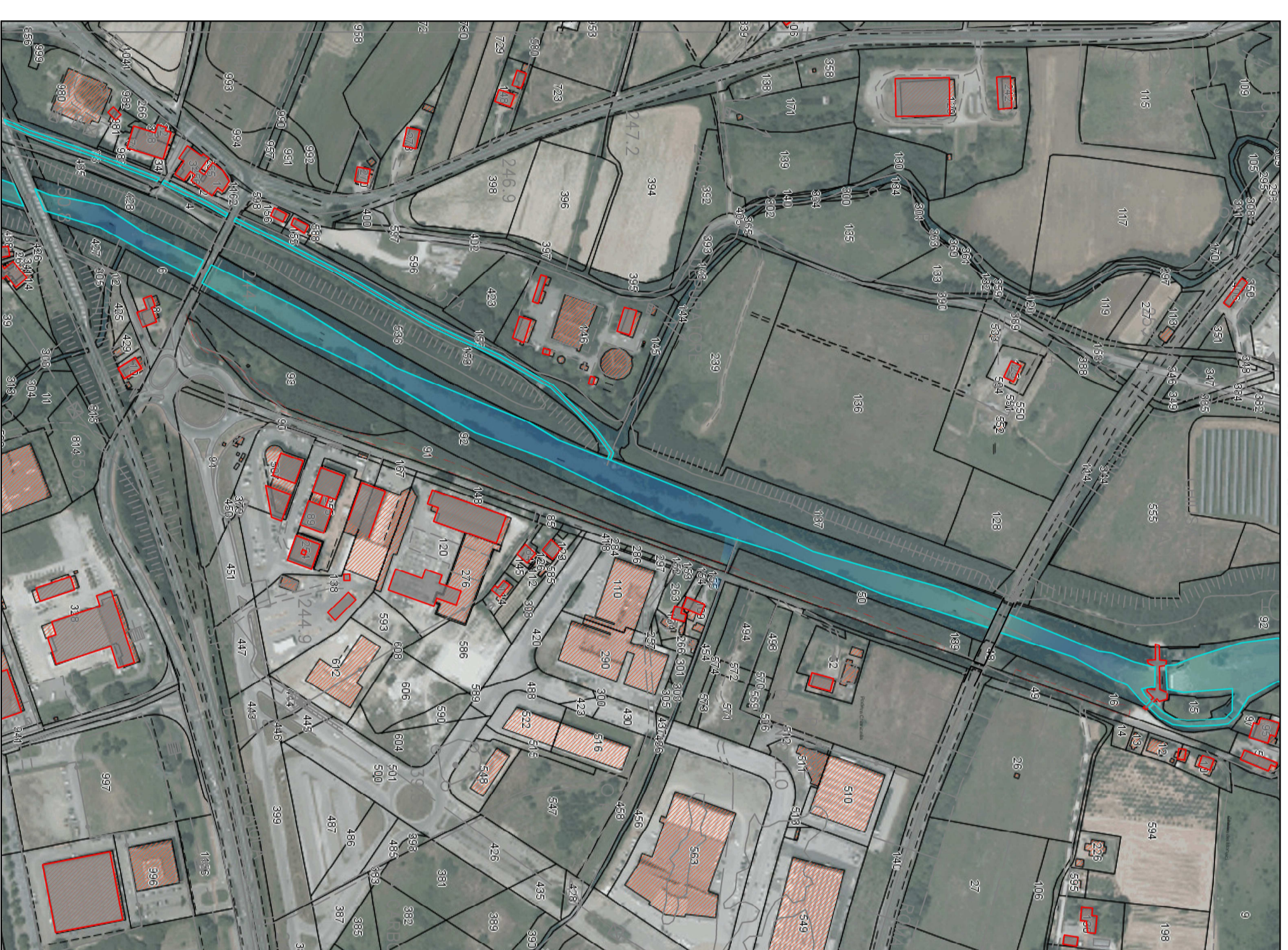
Stato di Progetto
 Tavola
1.0
 Scala

Progettisti
Geom. Marco Moretti
Geom. Monica Annetti
 Servizio Progettazione Opere Pubbliche
Impianto P.I.
P. lnd. Stefano Carrai
 Ufficio Manutenzione - Pubblica Illuminazione
Coordinatore Sicurezza in fase di Progettazione
Dot.fing. Luca Romolini
 Servizio Progettazione Opere Pubbliche

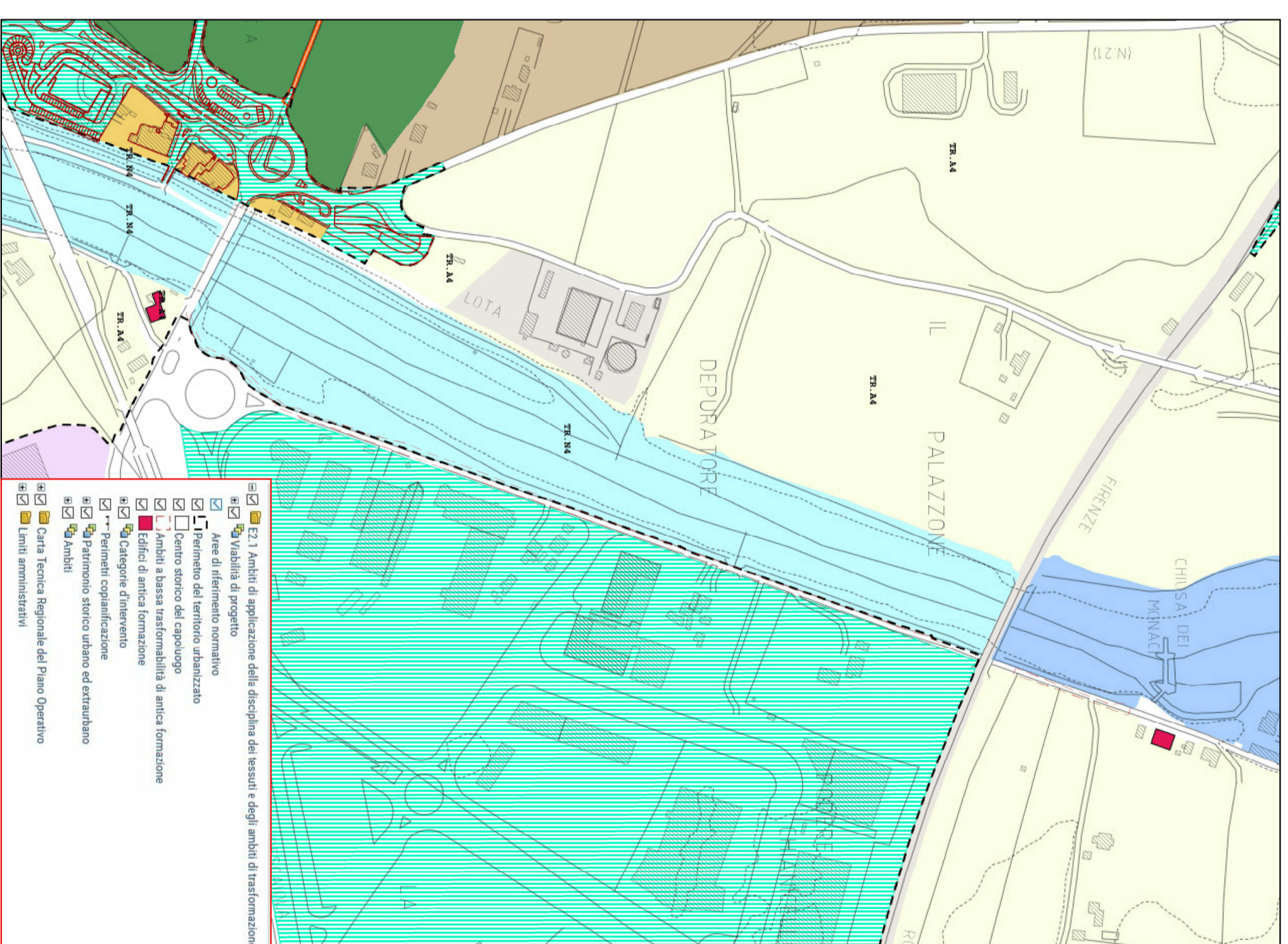
Data: Ottobre 2021 Prot. n. 143467 / L. 02.02 / 2014
 Responsabile Unico del Procedimento
Dot. Ing. Antonella Fabbianelli



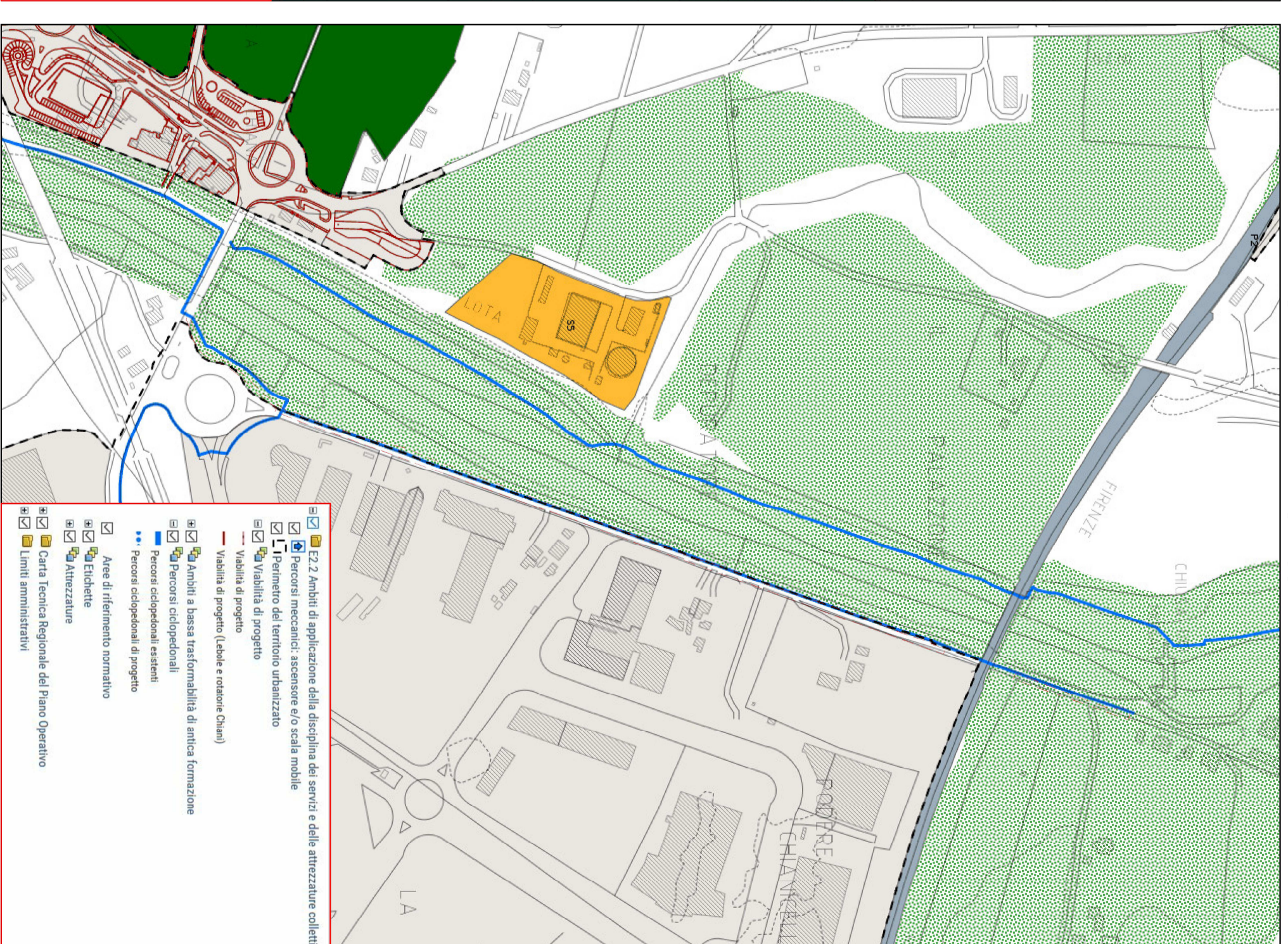
ESTRATTO ORTOFOTO SU BASE CATASTALE



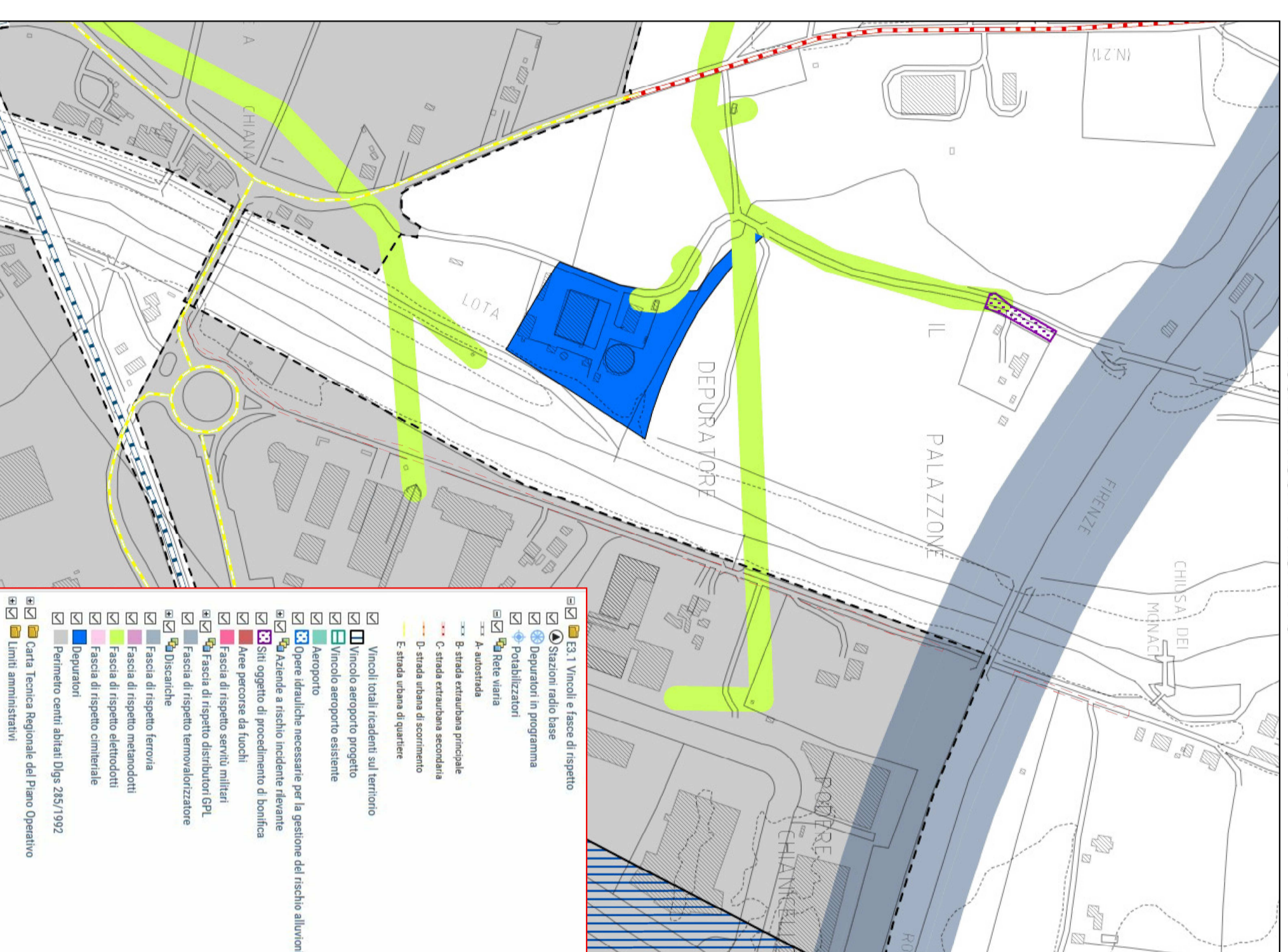
ESTRATTO DI PIANO OPERATIVO
 TAVOLA AMBITI DI TRASFORMAZIONE



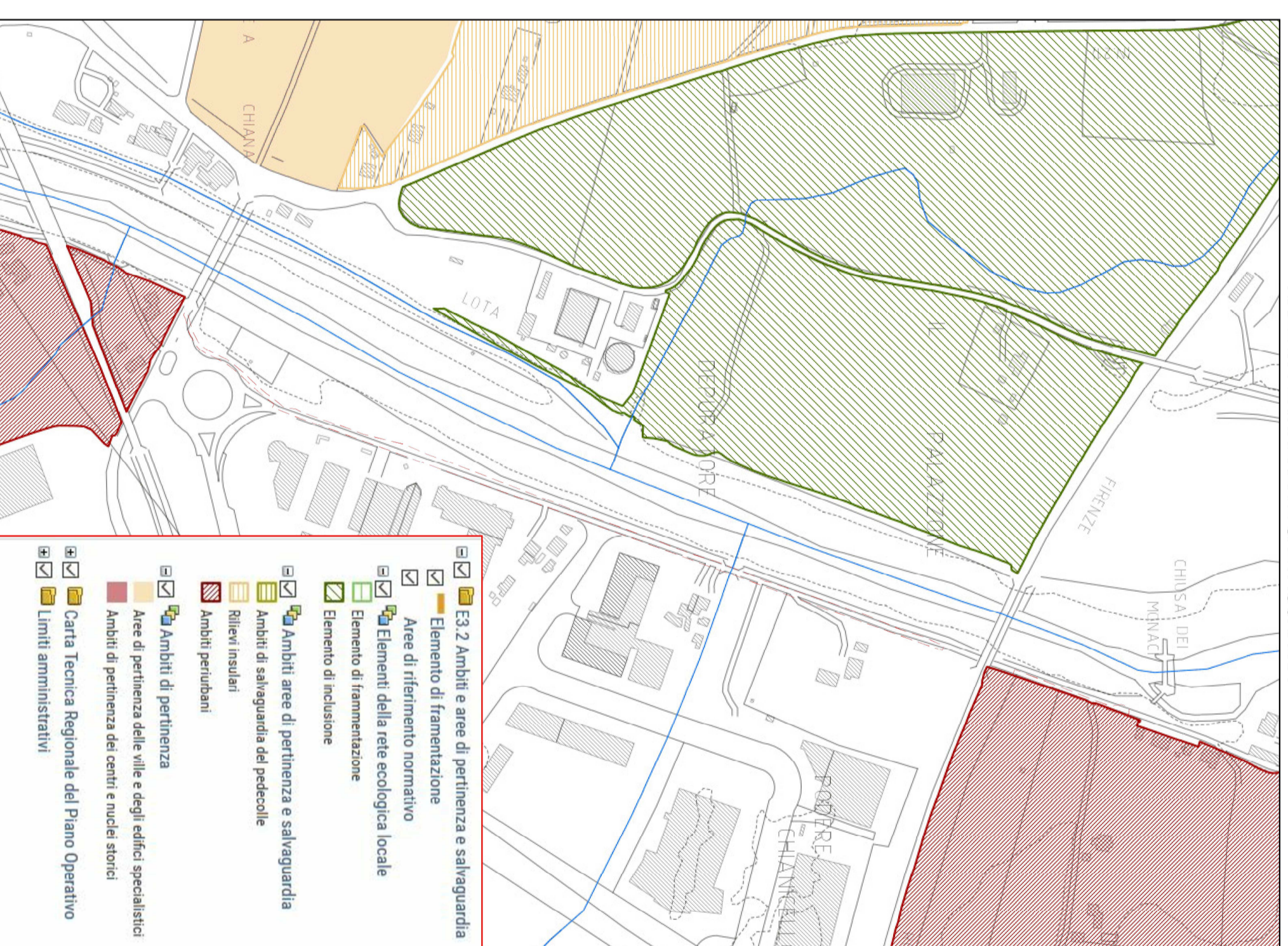
ESTRATTO DI PIANO OPERATIVO
 SERVIZI - ATTIVAZIONE COLLETTIVE




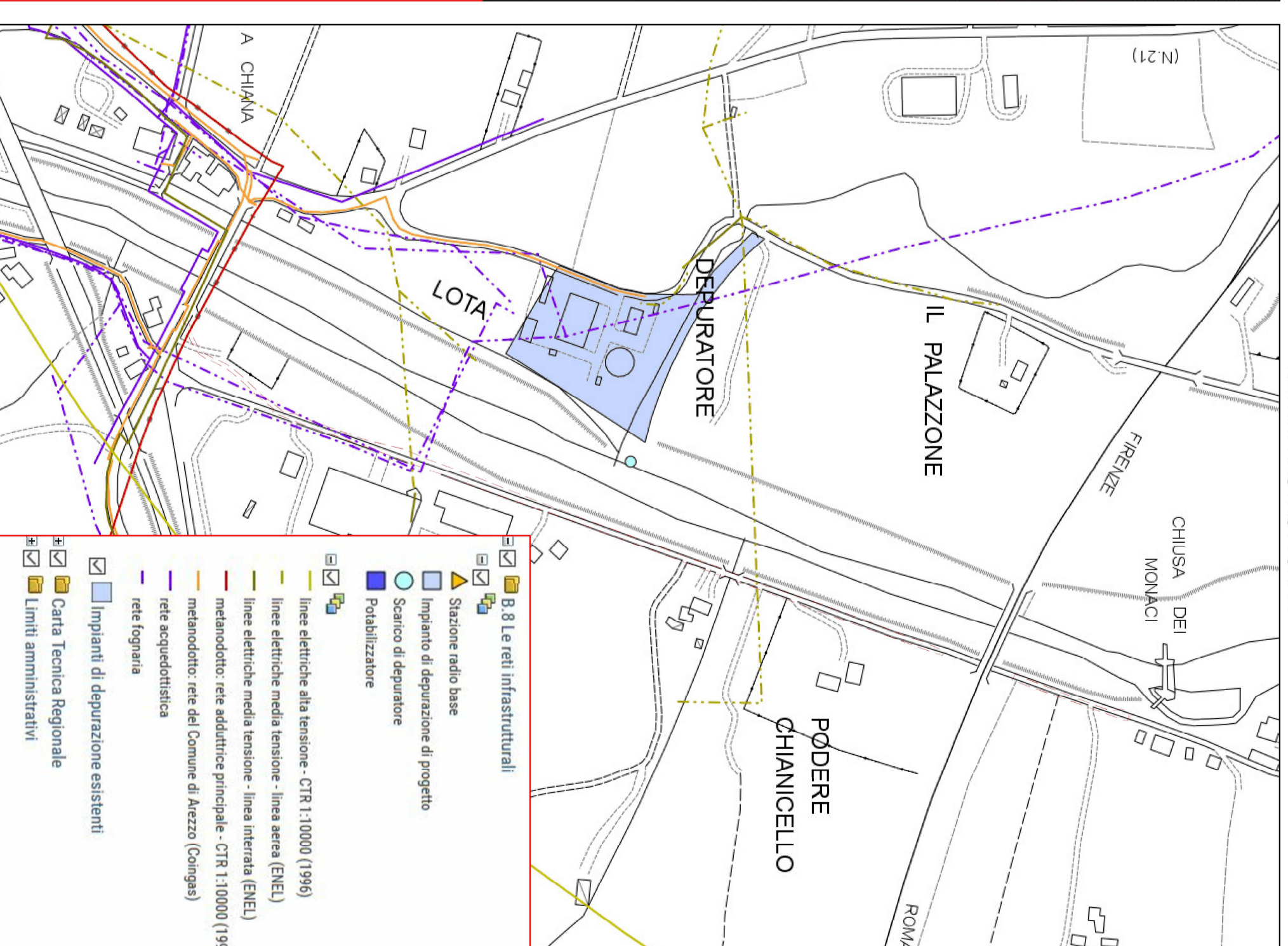
ESTRATTO DI PIANO OPERATIVO
 VINCOLI E FASCE DI RISPETTO



ESTRATTO DI PIANO OPERATIVO
 AREE DI PERTINENZA E SALVAGUARDIA



ESTRATTO DI PIANO OPERATIVO
 RETI INFRASTRUTTURALI



COMUNE DI AREZZO
 Direzione Tecnica
 Servizio Progettazione Opere Pubbliche

**REALIZZAZIONE DI COLLEGAMENTO
 TRA LA CICLOPISTA DELL'ARNO,
 IL SENTIERO DELLA BONIFICA
 E LA CITTA' DI AREZZO**

**POTENZIAMENTO INFRASTRUTTURALE
 TRATTO 4**

**PROGETTO
 DEFINITIVO AGGIORNATO
 ESECUTIVO**

Inquadramenti Cartografici

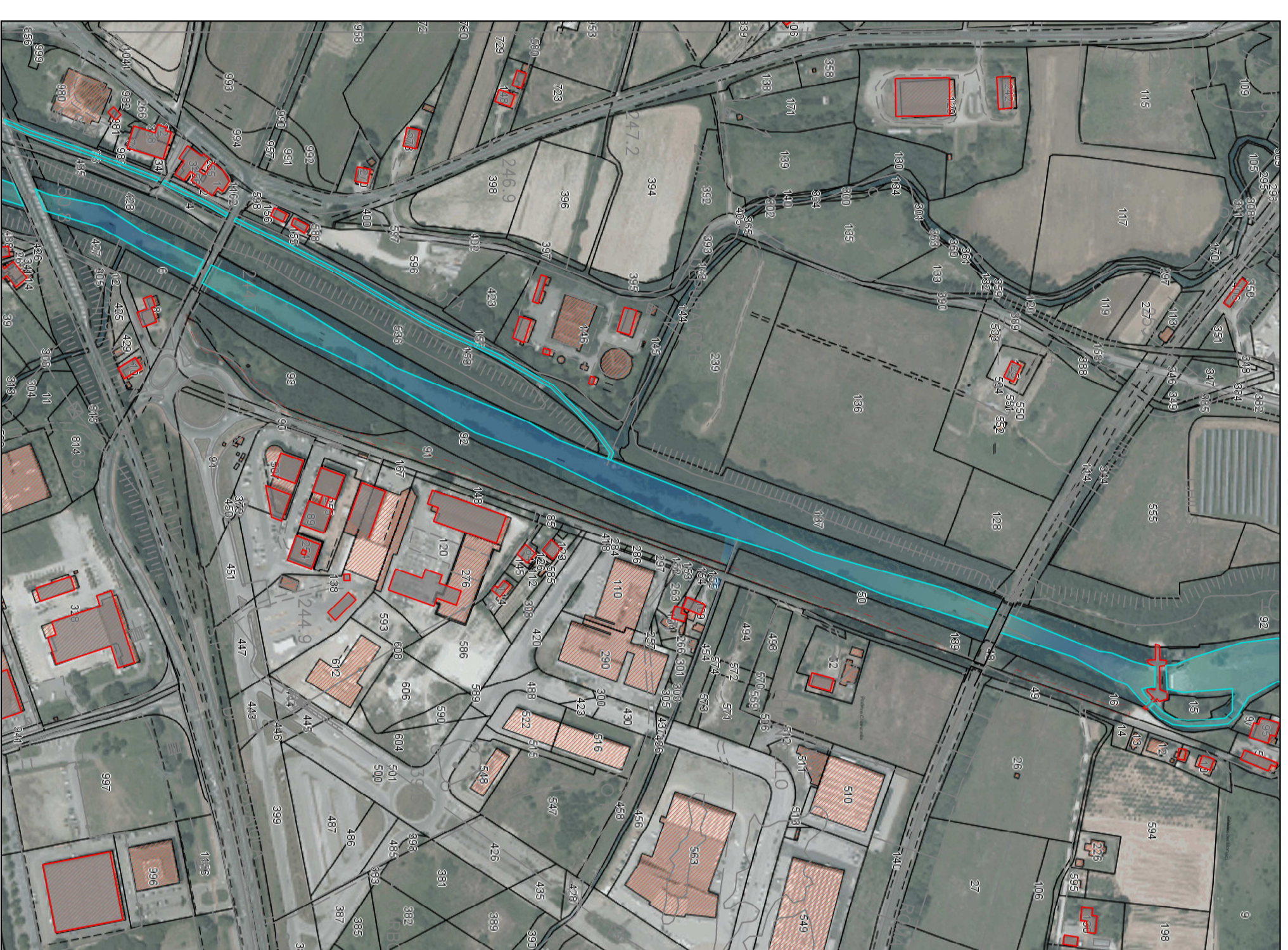
Stato di Progetto
 Tavola
1.0
 Scala

Progettisti
Geom. Marco Moretti
Geom. Monica Annetti
 Servizio Progettazione Opere Pubbliche
Impianto P.I.
P. lnd. Stefano Carrai
 Ufficio Manutenzione - Pubblica Illuminazione
Coordinatore Sicurezza in fase di Progettazione
Dot.fing. Luca Romolini
 Servizio Progettazione Opere Pubbliche

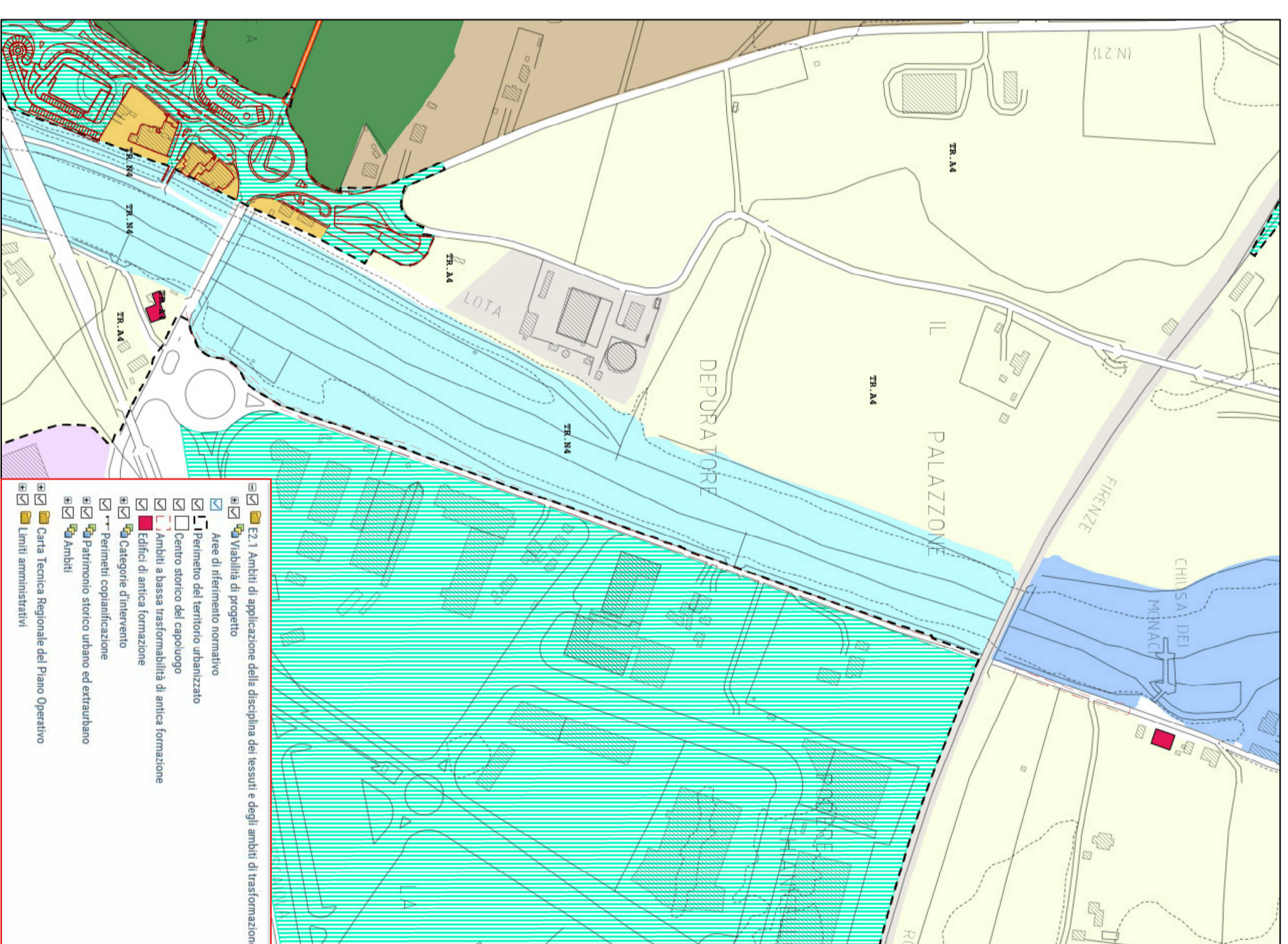
Data: Ottobre 2021 Prot. n. 143467 / L. 02.02 / 2014
 Responsabile Unico del Procedimento
Dot. Ing. Antonella Fabbianelli



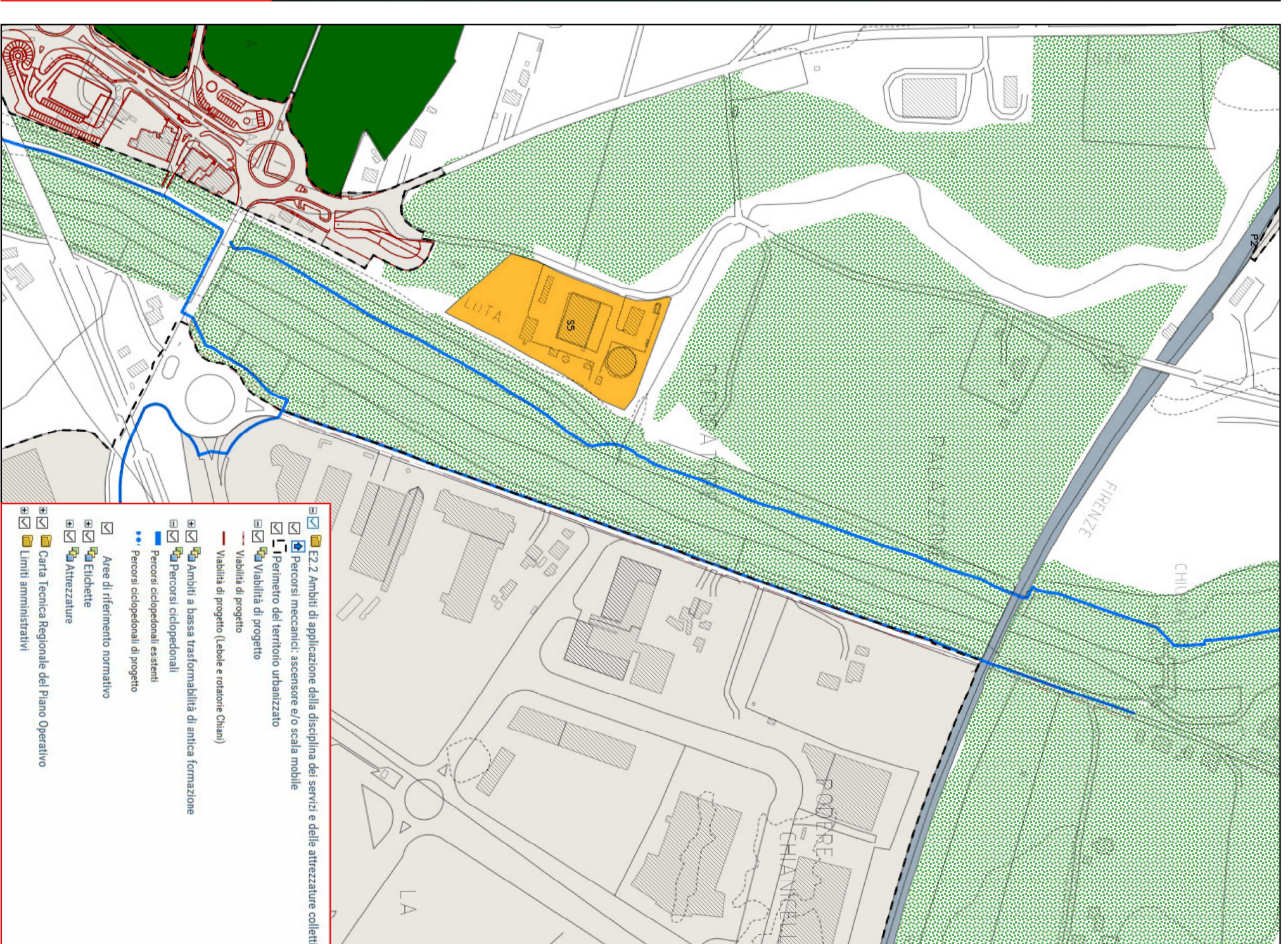
ESTRATTO ORTOFOTO SU BASE CATASTALE



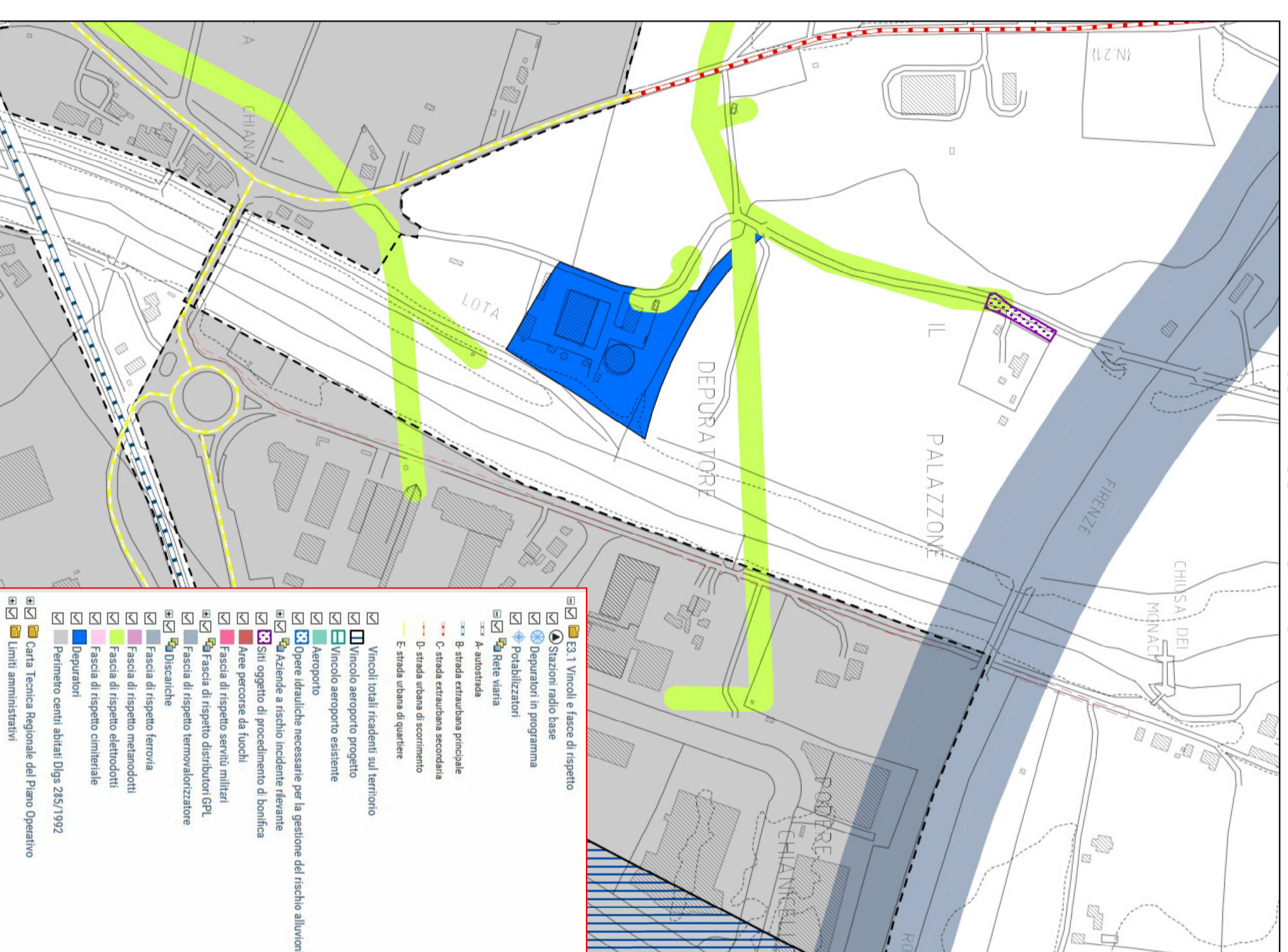
ESTRATTO DI PIANO OPERATIVO
 TAVOLA AMBITI DI TRASFORMAZIONE



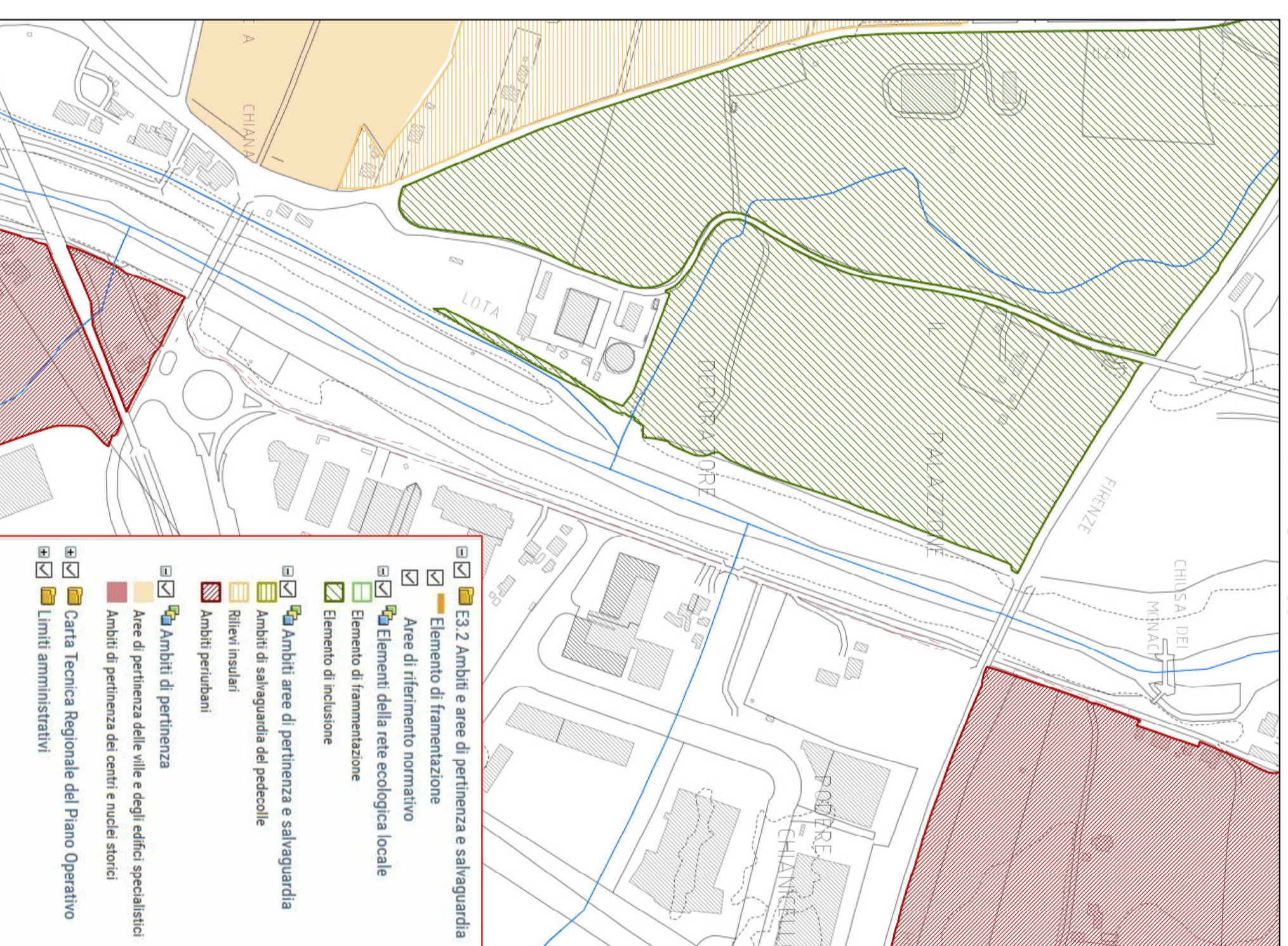
ESTRATTO DI PIANO OPERATIVO
 SERVIZI - ATTIVAZIONE COLLETTIVE



ESTRATTO DI PIANO OPERATIVO
 VINCOLI E FASCE DI RISPETTO



ESTRATTO DI PIANO OPERATIVO
 AREE DI PERTINENZA E SALVAGUARDIA



ESTRATTO DI PIANO OPERATIVO
 RETI INFRASTRUTTURALI

