VASCA VOLANO
PLANIMETRIA STATO DI PROGETTO - scala 1:1.000

VASCA VOLANO
SISTEMAZIONE A VERDE ED INTERVENTI DI MITIGAZIONE PAESAGGISTICA
PLANIMETRIA STATO DI PROGETTO - scala 1:500

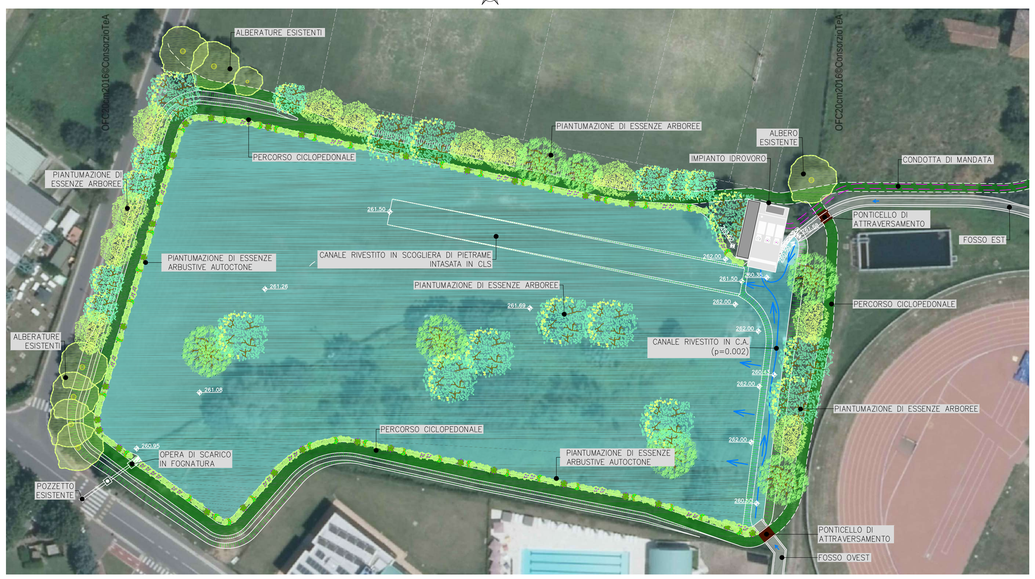

PLANIMETRIA DI INQUADRAMENTO - scala 1:10.000

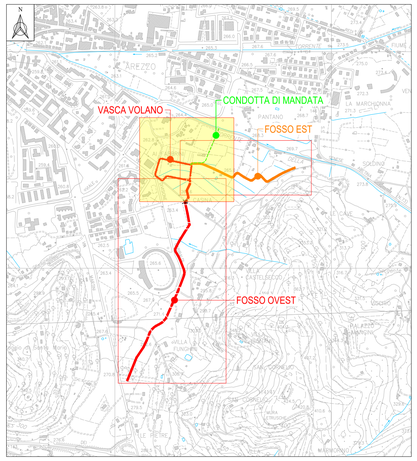

SEZIONE TIPO CANALE RIVESTITO IN SCOGLIERA DI PIETRAME INTASATA IN CLS - scala 1:100

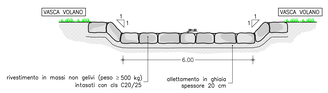

SEZIONE TIPO CANALE RIVESTITO IN C.A. - scala 1:50

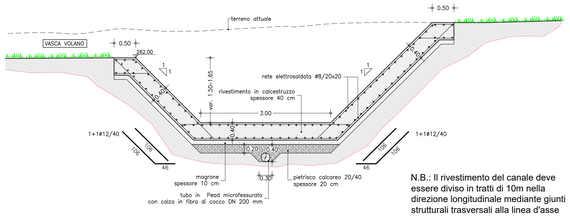

N.B.: Il rivestimento del canale deve essere diviso in tratti di 10m nella direzione longitudinale mediante giunti strutturali trasversali alla linea d'asse

SEZIONE TIPO PERCORSO CICLOPEDONALE - scala 1:50

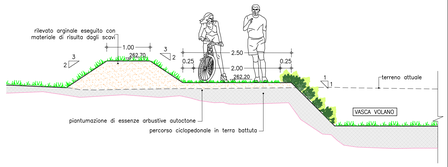

SEZIONI TIPO CONDOTTA DI MANDATA - scala 1:50

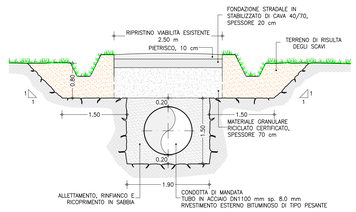

VASCA sez A–A
scala orizzontale 1000
scala verticale 100
Q.R. 260.000

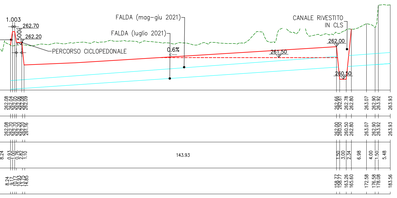

VASCA sez B–B
scala orizzontale 1000
scala verticale 100
Q.R. 260.000

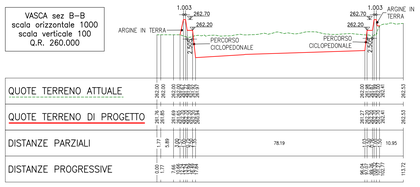

VASCA sez C–C
scala orizzontale 1000
scala verticale 100
Q.R. 260.000

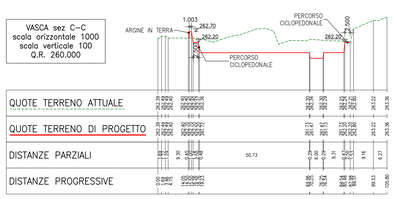

MANUFATTO DI SCARICO SUL TORRENTE BICCHIERAIA
PIANTA, scala 1:50

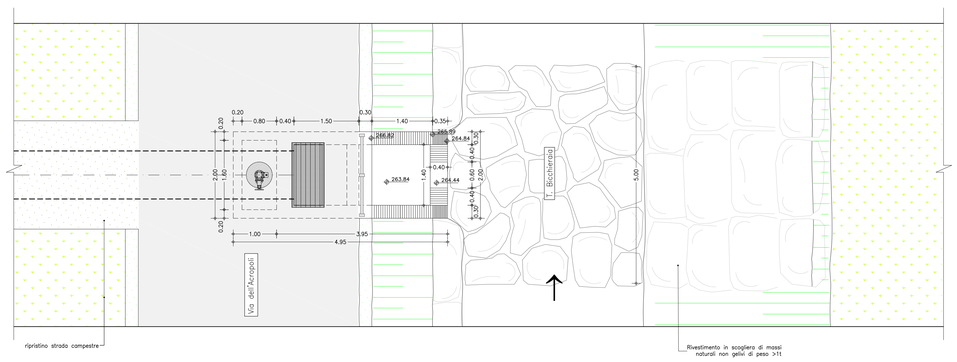

SEZIONE LONGITUDINALE, scala 1:50

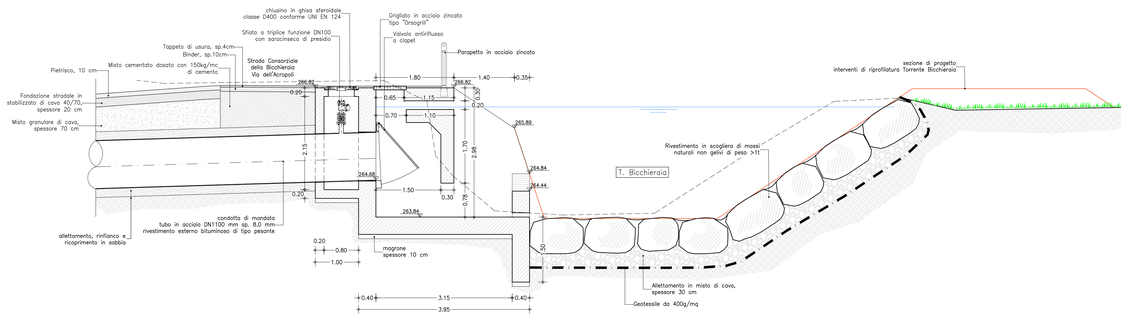

PROFILO IN ASSE ALLA CONDOTTA DI MANDATA

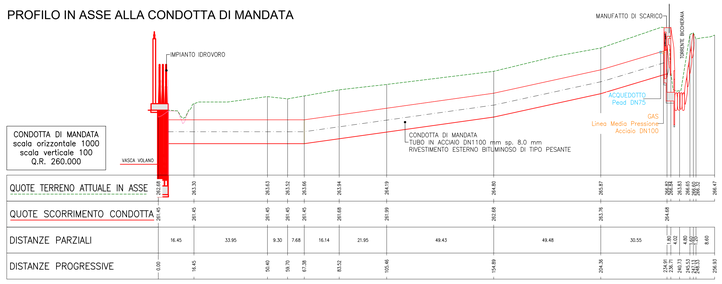

OPERA DI SCARICO DELLA VASCA VOLANO IN FOGNATURA, scala 1:50

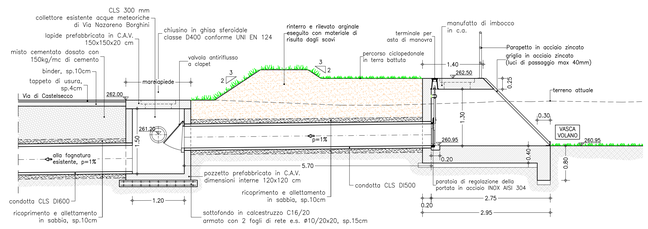

COMUNE DI AREZZO
(Provincia di Arezzo)

INTERVENTO DI RIASSETTO DEL RETICOLO MINORE ATTRAVERSO LA REALIZZAZIONE DI UN NUOVO CANALE COLLETTORE CHE RACCOLGA LE ACQUE PROVENIENTI DALLA COLLINA DI CASTELSECCO - I STRALCIO - CUP: B13E20000010005

PROGETTO ESECUTIVO

Elaborato		Scala
T-06.1	VASCA VOLANO E IMPIANTO IDROVORO: PLANIMETRIA SU FOTOMOSAICO, PROFILO ALTIMETRICO, SEZIONI TIPO E SISTEMAZIONI A VERDE	1:10.000 1:1.000 1:1.000/1:100 1:500 - 1:50

Revisione:	Nome file:	Data:	Descrizione:	Redatto:	Controllato:	Approvato:
3°						
2°						
1°						
emissione	T-06.1.dwg	Aprile 2023	1° Emissione	Meri Migliacci	Alessandro Berni	Remo Chiarini

Progettisti:

CHIARINI ASSOCIATI
INGEGNERIA CIVILE E AMBIENTALE
Via Galileo Ferraris, 52- 52100 AREZZO - Tel.-0575 353611 - Fax 0575 357577
www.chiariniassociati.com info@chiariniassociati.com

Gruppo di lavoro:
Ing. Alessandro Berni, PhD
Ing. Luigi Bigazzi
Ing. Andrea Chiarini
Ing. Cosimo Carnevillo
Geom. Luca Lotti
Geom. Mario Serisi
Geom. Meri Migliacci
Geom. Daniele Tellini
Geom. Ugo Mangiamaro

Ing. Remo Chiarini
Responsabile dell'integrazione fra le varie prestazioni specialistiche

Visto del Committente:
Ing. Antonella Fabbianelli

Il presente elaborato, posto sotto tutela di legge, è stato redatto per conto del Comune di Arezzo da CHIARINI ASSOCIATI Ingegneria Civile e Ambientale e, senza la preventiva autorizzazione scritta dell'autore, sono vietate la riproduzione, anche parziale, e la cessione a terzi0 esterni ai procedimenti autorizzativi o di appalto.