FOSSO OVEST - PROFILO IN ASSE

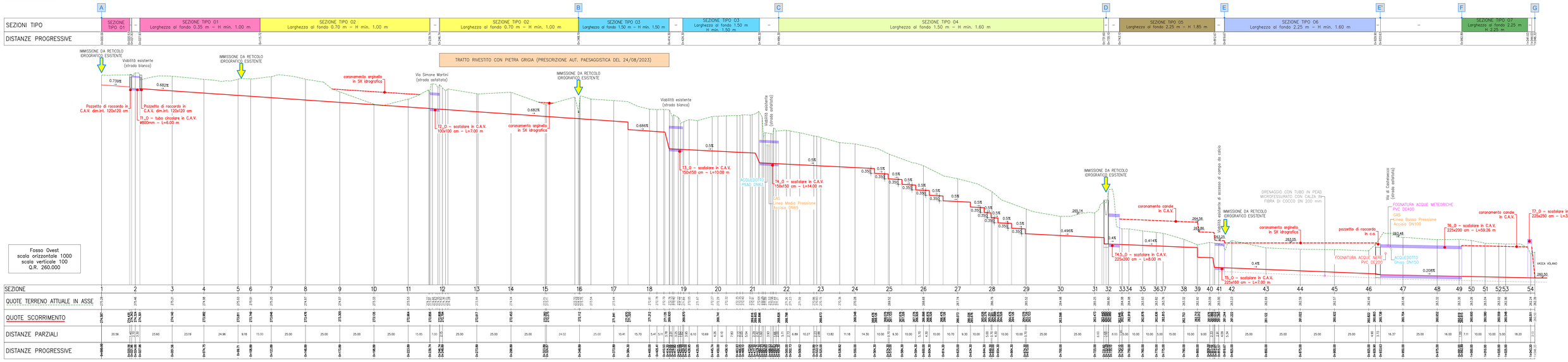

FOSSO OVEST
PLANIMETRIA STATO DI PROGETTO - scala 1:1.000

SEZIONI TIPO FOSSO OVEST scala 1:100

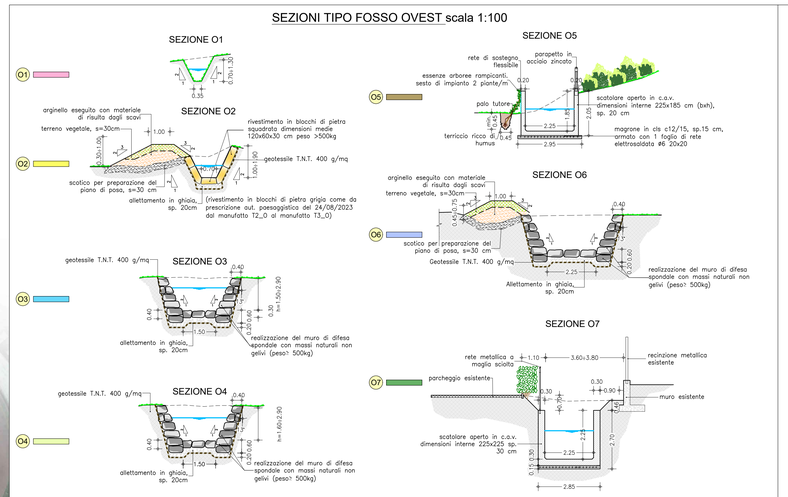

PLANIMETRIA DI INQUADRAMENTO - scala 1:10.000

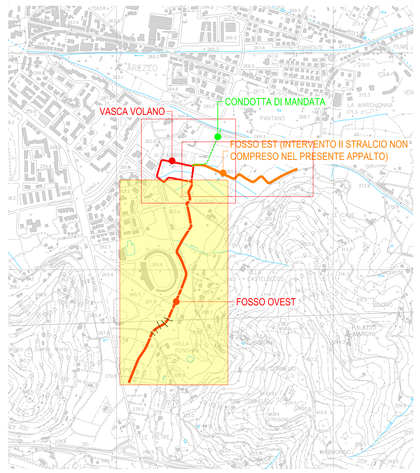

COMUNE DI AREZZO
(Provincia di Arezzo)

INTERVENTO DI RIASSETTO DEL RETICOLO MINORE ATTRAVERSO LA REALIZZAZIONE DI UN NUOVO CANALE COLLETTORE CHE RACCOLGA LE ACQUE PROVENIENTI DALLA COLLINA DI CASTELSECCO - I STRALCIO - CUP: B13E20000010005

PROGETTO ESECUTIVO

Elaborato	FOSSO OVEST: PLANIMETRIA SU FOTOMOSAICO, PROFILO ALTIMETRICO E SEZIONI TIPO	Scala
T-04		1:10.000 1:1.000 1:1.000/1:100 1:100

Revisione:	Nome file:	Data:	Descrizione:	Redatto:	Controllato:	Approvato:
3ª						
2ª						
1ª	T-04.dwg	Agosto 2023	Agg. Aut. Paesaggistica 24/08/2023	Ugo Manganaro	Alessandro Berni	Remo Chiarini
emissione	T-04.dwg	Aprile 2023	1ª Emissione	Ugo Manganaro	Alessandro Berni	Remo Chiarini

Progettisti:

CHIARINI & ASSOCIATI
INGEGNERIA CIVILE E AMBIENTALE
Via Galilei/Pesce, 31 52100 AREZZO - Tel. 0575 355201 Fax 0575 355207
www.chiarineassociati.com info@chiarineassociati.com

Gruppo di lavoro:
Ing. Alessandro Berni, PhD
Ing. Luigi Bigazzi
Ing. Andrea Chiarini
Ing. Alessandro Fiorentino
Ing. Elisa Lucioni
Geom. Mario Senisi
Geom. Meri Migliacci
Geom. Daniele Tellini
Geom. Ugo Manganaro

Ing. Remo Chiarini
Responsabile dell'integrazione fra le varie prestazioni specialistiche

Visto del Committente:
Ing. Antonella Fabbianelli

Il presente elaborato, posto sotto tutela di legge, è stato redatto per conto del Comune di Arezzo da CHIARINI ASSOCIATI Ingegneria Civile e Ambientale e, senza la preventiva autorizzazione scritta dell'autore, sono vietate la riproduzione, anche parziale, e la cessione a terzi estranei ai procedimenti autorizzativi o di appalto.