SISTEMA STATISTICO NAZIONALE

ISTITUTO NAZIONALE DI STATISTICA

POPOLAZIONE E ABITAZIONI

FASCICOLO PROVINCIALE

AREZZO

13° CENSIMENTO GENERALE DELLA POPOLAZIONE E DELLE ABITAZIONI

20 ottobre 1991

ISTAT

I Centri dell'ISTAT: come accedere all'informazione statistica

IL CENTRO DIFFUSIONE

Attivo dal 1989, il Centro Diffusione è una struttura pluriservizi che permette di rendere l'informazione statistica realmente accessibile a tutti.
È possibile reperirvi, per la consultazione o l'acquisto, tutte le pubblicazioni e i floppy-disk dell'ISTAT, consultare banche dati, richiedere certificazioni sui prezzi e sulle retribuzioni, usufruire, anche per telefono, di un servizio informazione e assistenza.
Tutto ciò, in tempo reale senza trafile burocratiche. Un prezioso punto di riferimento per ricercatori, studenti, operatori economici, funzionari pubblici, e per chiunque voglia saperne di più sul nostro Paese.

Roma, (00184) Via Cesare Balbo, 11a
(Orario: lun. - ven. 9.00 - 13.00 e 15.00 - 18.30)
Tel. (06) 46733102-3-4-5

LA BIBLIOTECA CENTRALE

È il più ricco archivio italiano di testi statistici, con oltre 130.000 volumi provenienti da ogni parte del mondo.
Funziona come centro di documentazione ed è dotata delle più moderne attrezzature.

Roma, (00184) Via Cesare Balbo, 16
(Orario: lun. - ven. 9.30 - 13.00)
Tel. (06) 46732380 - 46732384

GLI UFFICI REGIONALI

I 18 Uffici regionali svolgono, sul territorio, attività di informazione ed assistenza agli utenti, anche grazie ad un terminale collegato con la banca dati centrale ed a biblioteche dove è possibile consultare le pubblicazioni Istat.
Promuovono inoltre, incontri con gli studenti presso le scuole, per illustrare come si produce, si diffonde e si utilizza l'informazione statistica.

Piemonte e Valle d'Aosta
Torino (10121) Via Alessandro Volta, 3
Tel. (011) 5612414 - 5612369

Lombardia
Milano (20124) Piazza della Repubblica, 22
Tel. (02) 29000321 - 6595133

Veneto
Venezia-Mestre (30172) Corso del Popolo, 23
Tel. (041) 940060 - 940876

Friuli-Venezia Giulia
Trieste (34137) Via Cesare Battisti, 18
Tel. (040) 371051 - 370737

Liguria
Genova (16121) Via XX Settembre, 8
Tel. (010) 585676 - 565560

Emilia-Romagna
Bologna (40124) Galleria Cavour, 9
Tel. (051) 266275 - 260734

Toscana
Firenze (50125) Via Santo Spirito, 14
Tel. (055) 288055 - 288056

Umbria
Perugia (06100) Via Cesare Balbo, 3
Tel. (075) 34091 - 31031

Marche
Ancona (60121) Corso Garibaldi, 78
Tel. (071) 204821 - 203189

Lazio
Roma (00185) Via Gaeta, 4
Tel. (06) 4468250 - 46733536

Abruzzo
Pescara (65121) Via Firenze, 4
Tel. (085) 34265 - 4216155

Molise
Campobasso (86100) Via Mazzini, 129
Tel. (0874) 69142-69143

Campania
Napoli (80133) Via Verdi, 18
Tel. (081) 5510282 - 5513451

Puglia
Bari (70121) Via Dante Alighieri, 3
Tel. (080) 5214233 - 5213854

Basilicata
Potenza (85100) Via Gabet, 20
Tel. (0971) 411625 - 411717

Calabria
Catanzaro (88100) Piazzetta della Libertà, 2
Tel. (0961) 741133 - 741239

Sicilia
Palermo (90144) Via Empedocle Restivo, 102
Tel. (091) 516304 - 520713

Sardegna
Cagliari (09129) Via G.B. Tuveri, 60
Tel. (070) 400143 - 400583

Le pubblicazioni dei Censimenti 1991, come tutte le altre pubblicazioni dell'Istat, sono disponibili presso le maggiori librerie dei capoluoghi di provincia

SISTEMA STATISTICO NAZIONALE
ISTITUTO NAZIONALE DI STATISTICA

POPOLAZIONE E ABITAZIONI

FASCICOLO PROVINCIALE

AREZZO

13° CENSIMENTO GENERALE DELLA POPOLAZIONE E DELLE ABITAZIONI
20 ottobre 1991

ISTAT

Istat, Roma 1994

Si autorizza la riproduzione, la diffusione e l'utilizzazione del contenuto del volume con la citazione della fonte.

Copertina della Cartografia computerizzata dell'I.P.Z.S.
tratta dalla base orografica del territorio nazionale
in proiezione conica di Lambert

Finito di stampare nel mese di gennaio 1994 - Copie 2.000
ISTITUTO POLIGRAFICO E ZECCA DELLO STATO - SALARIO

Indice

Presentazione . . . . . *Pag.* 13
Introduzione . . . . . » 15
Definizioni . . . . . » 31
Avvertenze alle tavole . . . . . » 42
Grafici . . . . . » 49
Cartina planimetrica (inserita nel fascicolo)

PARTE PRIMA — I CARATTERI GENERALI

CAPITOLO 1 – AREZZO NEGLI ULTIMI 30 ANNI ATTRAVERSO I CENSIMENTI

Tavola 1.1 - Popolazione residente e famiglie . . . . . *Pag.* 61
Tavola 1.2 - Istruzione . . . . . » 61
Tavola 1.3 - Lavoro . . . . . » 62
Tavola 1.4 - Tipi di alloggio . . . . . » 62

CAPITOLO 2 – AREZZO OGGI: IMMAGINI DELLA PROVINCIA

LA POPOLAZIONE

Tavola 2.1 - Popolazione residente, famiglie, stranieri, abitazioni, per classe di ampiezza demografica dei Comuni . . . . . *Pag.* 63
Tavola 2.2 - Popolazione residente per classe di età, stato civile e sesso . » 63
Tavola 2.3 - Popolazione residente per classe di età, condizione e sesso . » 64

LE FAMIGLIE E I NUCLEI FAMILIARI

Tavola 2.4 - Famiglie residenti e componenti per ampiezza e tipologia della famiglia . . . . . *Pag.* 65
Tavola 2.5 - Nuclei familiari per numero di figli, tipo di nucleo ed età dei figli » 66
Tavola 2.6 - Popolazione residente per classe di età e ruolo nel nucleo familiare » 66

LE CONVIVENZE

Tavola 2.7 - Convivenze secondo il numero dei componenti presenti per sesso e tipo della convivenza . . . . . *Pag.* 67

Tavola 2.8 - Popolazione residente in convivenza per classe di età, condizione professionale, tipo di convivenza e sesso . . . . . » 68

Tavola 2.9 - Persone temporaneamente presenti in convivenza per classe di età, tipo di convivenza e sesso . . . . . » 69

GLI STRANIERI

Tavola 2.10 - Stranieri residenti per classe di età, Paese di cittadinanza e sesso . . *Pag.* 70

Tavola 2.11 - Stranieri temporaneamente presenti e residenti all'estero per classe di età, Paese di cittadinanza e sesso . . . . . » 71

Tavola 2.12 - Stranieri residenti e stranieri temporaneamente presenti per condizione abitativa e Paese di cittadinanza . . . . . » 72

Tavola 2.13 - Gli stranieri nella Provincia: indicatori per cittadinanza . . . . . » 72

LE ABITAZIONI

Tavola 2.14 - Abitazioni occupate e non occupate per epoca di costruzione, destinazione d'uso del fabbricato e numero di abitazioni . . . . . *Pag.* 73

Tavola 2.15 - Abitazioni per numero di stanze e presenza di servizi nell'abitazione » 75

Tavola 2.16 - Abitazioni occupate per numero di persone, numero di stanze e titolo di godimento . . . . . » 76

Tavola 2.17 - Abitazioni non occupate per numero di stanze, tipo di utilizzazione, eventuale disponibilità per la vendita e/o l'affitto . . . . . » 77

LE CONDIZIONI ABITATIVE

Tavola 2.18 - Famiglie residenti per numero di componenti e specie di alloggio in cui vivono . . . . . *Pag.* 77

Tavola 2.19 - Famiglie residenti per numero di componenti e tipo di servizi presenti nell'abitazione . . . . . » 77

L'ISTRUZIONE

Tavola 2.20 - Popolazione residente in età da 6 anni in poi per classe di età, grado di istruzione e sesso . . . . . *Pag.* 78

Tavola 2.21 - Persone che frequentano asilo nido, scuola materna o un corso regolare di studi, tasso di scolarità, tasso di non conseguimento della scuola dell'obbligo, per sesso ed età . . . . . » 79

GLI OCCUPATI, LE ATTIVITÀ ECONOMICHE E LE PROFESSIONI

Tavola 2.22 - Occupati per classe di età, attività economica, posizione nella professione e sesso . . . . . *Pag.* 80

Tavola 2.23 - Occupati per classe di età, professione e sesso . . . . . » 81

I GIOVANI E GLI ANZIANI

Tavola 2.24 - Bambini e ragazzi fino a 17 anni in famiglia per numero di fratelli, di genitori, presenza di parenti e condizione dei genitori . . . . . *Pag.* 84

Tavola 2.25 - Popolazione residente in età da 18 a 34 anni per classe di età, tipo di famiglia o di convivenza in cui vive e sesso . . . . . » 85

Tavola 2.26 - Popolazione residente da 65 anni in poi per classe di età, numero di componenti della famiglia, relazioni di parentela e sesso . . . . » 87

LE DONNE: LA FAMIGLIA E IL LAVORO

Tavola 2.27 - Donne coniugate in età da 15 a 44 anni per durata dell'ultimo matrimonio, età, numero di figli conviventi e condizione della donna *Pag.* 88

Tavola 2.28 - Casalinghe e donne occupate per numero di componenti della famiglia e numero di componenti minori di 6 anni, minori di 14 anni e maggiori di 74 anni . . . . . » 90

I RITIRATI DAL LAVORO

Tavola 2.29 - Ritirati dal lavoro per sesso, istruzione, classe di età e stato civile . . . *Pag.* 92

GLI SPOSTAMENTI VERSO IL LUOGO DI STUDIO O DI LAVORO

Tavola 2.30 - Studenti per mezzo utilizzato, luogo di studio e tempo impiegato . *Pag.* 93

Tavola 2.31 - Occupati per mezzo utilizzato, luogo di lavoro e tempo impiegato . . . » 94

1986-1991: LA MOBILITÀ NEL LAVORO E NEL TERRITORIO

Tavola 2.32 - Popolazione residente in età da 19 anni in poi per condizione, attività economica nel 1986, nel 1991 e sesso . . . . . *Pag.* 95

Tavola 2.33 - Popolazione residente in età da 6 anni in poi per luogo di residenza nel 1986, classe di età e sesso . . . . . » 96

CAPITOLO 3 – AREZZO OGGI: LA PROVINCIA E I SUOI COMUNI

Tavola 3.1 - Aggregati per Comune . . . . . *Pag.* 97

Tavola 3.2 - Indicatori relativi alla popolazione per Comune . . . . . » 98

Tavola 3.3 - Indicatori relativi alle famiglie per Comune . . . . . » 99

Tavola 3.4 - Indicatori relativi a popolazione e istruzione per Comune . . . *Pag.* 100
Tavola 3.5 - Indicatori relativi a popolazione e lavoro per Comune . . . . . » 101
Tavola 3.6 - Indicatori relativi alle abitazioni per Comune . . . . . » 102

PARTE SECONDA — AREZZO NEL DETTAGLIO

CAPITOLO 4 – DATI PROVINCIALI

Tavola 4.1 - Popolazione presente per classe di età, stato civile e sesso . *Pag.* 105
Tavola 4.2 - Popolazione residente in età da 6 anni in poi per grado di istruzione, classe di età, condizione professionale o non professionale e sesso » 106
Tavola 4.3 - Popolazione residente attiva e non attiva per classe di età e sesso; attiva per sezione di attività economica e posizione nella professione; non attiva per condizione non professionale . . . . . » 109
Tavola 4.4 - Popolazione residente attiva e non attiva per stato civile e sesso; attiva per sezione di attività economica e posizione nella professione; non attiva per condizione non professionale . . . . . » 118
Tavola 4.5 - Popolazione residente attiva in condizione professionale per posizione nella professione, sezione, sottosezione, divisione e gruppo di attività economica . . . . . » 127
Tavola 4.6 - Popolazione residente attiva in condizione professionale per sesso e professione . . . . . » 135
Tavola 4.7 - Popolazione residente in età da 19 anni in poi per condizione nel 1986 e nel 1991, luogo di residenza nel 1986 e sesso . . . . » 138
Tavola 4.8 - Occupati per mezzo utilizzato, luogo di lavoro, tempo impiegato e attività economica . . . . . » 141
Tavola 4.9 - Famiglie residenti e componenti per ampiezza e numero di componenti occupati, in cerca di nuova occupazione, in età inferiore a 6 anni, in età di 60 anni e più, in età di 75 anni e più . . . . . » 144
Tavola 4.10 - Famiglie residenti e componenti per condizione professionale o non professionale dei componenti, attività economica e condizione della persona di riferimento della famiglia . . . . . » 145
Tavola 4.11 - Persone sole per stato civile, sesso, classe di età e condizione abitativa . . . . . » 146
Tavola 4.12 - Nuclei familiari costituiti da coppie, sposate o conviventi coniugalmente con o senza figli, per classe di età e presenza di figli minorenni . . . . . » 148
Tavola 4.13 - Nuclei familiari costituiti da coppie, sposate o conviventi coniugalmente con o senza figli, per classe di età della donna, numero dei componenti occupati, numero dei figli conviventi . . . . . » 149
Tavola 4.14 - Nuclei familiari costituiti da solo genitore e figli per sesso, numero di figli, età, stato civile e condizione del genitore . . . . . » 150

Tavola 4.15 - Popolazione residente in convivenza per permanenza in convivenza, età e posizione nella convivenza . . . . . *Pag.* 151

Tavola 4.16 - Convivenze e componenti permanenti, attivi e non attivi, per tipo di convivenza e sesso . . . . . » 152

Tavola 4.17 - Stranieri residenti per sesso, stato civile e Paese di cittadinanza . . . » 153

Tavola 4.18 - Stranieri residenti per classe di età, stato civile e sesso . . . . » 153

Tavola 4.19 - Stranieri residenti per classe di età, condizione professionale per attività economica, posizione nella professione, condizione non professionale e sesso . . . . . » 154

Tavola 4.20 - Stranieri residenti occupati per classe di età, Paese di cittadinanza e sesso . . . . . » 155

Tavola 4.21 - Famiglie con almeno uno straniero residente per numero di componenti della famiglia e numero stranieri . . . . . » 156

Tavola 4.22 - Famiglie con almeno uno straniero residente per numero di componenti stranieri, condizione abitativa, titolo di godimento dell'abitazione, numero di stanze e presenza di servizi . . . . . » 156

Tavola 4.23 - Stranieri temporaneamente presenti e residenti all'estero per sesso, stato civile e Paese di cittadinanza . . . . . » 157

Tavola 4.24 - Stranieri temporaneamente presenti e residenti all'estero per classe di età e situazione lavorativa o non lavorativa in Italia nella settimana precedente la data del censimento . . . . . » 157

Tavola 4.25 - Stranieri temporaneamente presenti e residenti all'estero occupati per classe di età, Paese di cittadinanza e sesso . . . . . » 158

Tavola 4.26 - Stranieri temporaneamente presenti e residenti all'estero per durata della presenza in Italia, Paese di cittadinanza e sesso . . . . . » 159

Tavola 4.27 - Stranieri temporaneamente presenti e residenti all'estero per motivo prevalente della presenza in Italia, Paese di cittadinanza e sesso . . . » 160

Tavola 4.28 - Stranieri temporaneamente presenti in abitazioni occupate e non occupate per numero di stranieri, numero di stanze e presenza di servizi . . . . . » 161

Tavola 4.29 - Abitazioni occupate per numero di stanze, numero di famiglie, figura giuridica del proprietario, epoca di costruzione e titolo di godimento . . . . . » 162

Tavola 4.30 - Abitazioni occupate per figura giuridica del proprietario, epoca di costruzione e titolo di godimento . . . . . » 163

Tavola 4.31 - Abitazioni occupate in fabbricato utilizzato esclusivamente ad uso abitativo per numero di stanze e servizi installati . . . . . » 164

Tavola 4.32 - Abitazioni occupate in fabbricato utilizzato prevalentemente ad uso abitativo e non abitativo e in fabbricato rurale per numero di abitazioni, numero di stanze e servizi installati . . . . . » 164

Tavola 4.33 - Abitazioni occupate per numero di occupanti, classe di superficie e titolo di godimento . . . . . *Pag.* 165
Tavola 4.34 - Abitazioni occupate per numero di stanze, famiglie, componenti e condizione occupazionale dei componenti . . . . . » 166
Tavola 4.35 - Abitazioni occupate fornite di impianti igienico-sanitari per numero di abitazioni, stanze, famiglie, occupanti, titolo di godimento, figura giuridica del proprietario ed epoca di costruzione . . . . . » 167
Tavola 4.36 - Abitazioni occupate fornite di acqua potabile, riscaldamento, acqua calda e telefono per numero di abitazioni, stanze, famiglie, occupanti, titolo di godimento, figura giuridica del proprietario ed epoca di costruzione . . . . . » 169

CAPITOLO 5 – DATI COMUNALI

Tavola 5.1 - Popolazione residente per sesso, stato civile e Comune . . . . *Pag.* 171
Tavola 5.2 - Popolazione residente per classe di età, sesso e Comune » 172
Tavola 5.3 - Popolazione residente in età da 6 anni in poi per grado di istruzione, sesso e Comune . . . . . » 175
Tavola 5.4 - Popolazione residente attiva e non attiva per sesso e Comune » 178
Tavola 5.5 - Popolazione residente attiva in condizione professionale per attività economica, sesso e Comune . . . . . » 181
Tavola 5.6 - Popolazione residente attiva in condizione professionale per attività economica, sesso, classe di età e Comune . . . . . » 187
Tavola 5.7 - Imprenditori e liberi professionisti per attività economica, sesso e Comune . . . . . » 191
Tavola 5.8 - Lavoratori in proprio per attività economica, sesso e Comune . » 192
Tavola 5.9 - Soci di cooperative per attività economica, sesso e Comune . » 193
Tavola 5.10 - Coadiuvanti per attività economica, sesso e Comune . . . . . » 194
Tavola 5.11 - Dirigenti per attività economica, sesso e Comune . . . . . » 195
Tavola 5.12 - Direttivi, quadri, impiegati per attività economica, sesso e Comune . . . . . » 196
Tavola 5.13 - Altri lavoratori dipendenti per attività economica, sesso e Comune . . . . . » 197
Tavola 5.14 - Famiglie residenti e componenti per ampiezza della famiglia e Comune . . . . . » 198
Tavola 5.15 - Famiglie residenti e componenti secondo la tipologia della famiglia e Comune . . . . . » 199
Tavola 5.16 - Nuclei familiari per tipo di nucleo e Comune . . . . . » 201
Tavola 5.17 - Abitazioni occupate, numero stanze, occupanti per Comune . . » 202
Tavola 5.18 - Abitazioni occupate, stanze ed occupanti per titolo di godimento e Comune . . . . . » 203

Tavola 5.19 - Abitazioni occupate e stanze per epoca di costruzione del fabbricato e Comune . . . . . Pag. 204
Tavola 5.20 - Abitazioni occupate, famiglie e componenti per numero di stanze e Comune . . . . . » 206
Tavola 5.21 - Abitazioni occupate fornite di impianti igienico-sanitari per Comune » 208
Tavola 5.22 - Abitazioni occupate fornite di acqua potabile, riscaldamento, acqua calda per Comune . . . . . » 209
Tavola 5.23 - Abitazioni occupate e stanze per titolo di godimento, figura giuridica del proprietario e Comune . . . . . » 210
Tavola 5.24 - Abitazioni non occupate e stanze; altri tipi di alloggio per numero di famiglie, componenti e Comune . . . . . » 212
Tavola 5.25 - Abitazioni non occupate e stanze per motivo della non occupazione, disponibilità e Comune . . . . . » 213
Tavola 5.26 - Abitazioni non occupate per servizio installato e Comune . . . » 215
Tavola 5.27 - Abitazioni non occupate e stanze per figura giuridica del proprietario e Comune . . . . . » 216

CAPITOLO 6 – DATI PER LOCALITÀ ABITATE

Tavola 6.1 - Superficie territoriale, popolazione residente per sesso, densità, numero dei centri abitati e dei nuclei abitati, per Comune . . . . Pag. 218
Tavola 6.2 - Famiglie e componenti, abitazioni in complesso ed occupate, nei centri abitati, nei nuclei abitati e nelle case sparse, per Comune . . . . » 219
Tavola 6.3 - Altitudine, popolazione residente per sesso, numero delle famiglie e delle abitazioni, per Comune e località abitata . . . . . » 220
NOTE ALLA TAVOLA 6.3 . . . . . » 230

APPENDICE

Tavola A - Variazioni territoriali e di nome dei Comuni dal 25 ottobre 1981 al 20 ottobre 1991 . . . . . Pag. 235
Tavola B - Zone di territorio in contestazione tra Comuni . . . . . » 235
Tavola C - Popolazione residente per Comune: confronto tra risultanze anagrafiche al 19 ottobre 1991 e risultati censuari provvisori e definitivi » 236
Tavola D - Tavole disponibili . . . . . » 237

Fac simile dei questionari di rilevazione:
Mod. Istat CP.1: Foglio di famiglia
Mod. Istat CP.2: Foglio di convivenza
Mod. Istat CP.3: Foglio individuale per straniero non residente in Italia

Presentazione

Nel Fascicolo sono riportati i dati definitivi del 13° Censimento generale della popolazione e del Censimento generale delle abitazioni relativi alla provincia di Arezzo. Le tavole in esso contenute forniscono un'immagine delle principali caratteristiche strutturali della popolazione e delle abitazioni.

Per la messa a punto del piano della rilevazione si è tenuto conto delle proposte formulate da un'apposita Commissione di studio istituita presso l'Istituto Nazionale di Statistica della quale hanno fatto parte docenti universitari e rappresentanti di Amministrazioni pubbliche e di vari Enti interessati all'utilizzazione dei dati censuari; naturalmente la Commissione ha tenuto in debito conto, dedicandovi più sessioni di lavoro, anche delle necessità conoscitive di carattere internazionale, in particolare di quelle espresse dalla Comunità Europea.

Dopo brevi cenni storici sui Censimenti della popolazione e delle abitazioni effettuati in Italia, vengono fornite indicazioni sulle basi giuridiche del Censimento, sulla struttura organizzativa adottata, sulle unità di rilevazione e sugli strumenti classificatori.

La determinazione delle basi territoriali ha registrato delle importanti novità. Al fine di semplificare le procedure adottate nei passati Censimenti è infatti maturato il proposito di ricorrere al telerilevamento che ha tra l'altro consentito di lavorare su carte aggiornate.

Ai Comuni sono stati inviati supporti cartografici sui quali le località abitate erano state già individuate sulla scorta dei segnali inviati dal satellite e ad essi è spettato di «validarne» le risultanze. In tal modo il lavoro degli organi periferici è stato agevolato, i tempi per lo svolgimento di tutte le operazioni sono stati compressi, vi sono inoltre state maggiori garanzie sulla completa enumerazione di tutti gli insediamenti. Il programma censuario ha previsto la costruzione di un *data base* geografico che amplia le potenzialità informative dei risultati censuari: su questo archivio confluiscono anche i dati relativi alle sezioni di Censimento e allo stradario informatizzato.

Per ulteriori e più approfondite informazioni si rimanda alle pubblicazioni dell'Istat *Anagrafe della popolazione*, Metodi e Norme, Serie B, Edizione 1992, e al Fascicolo 1 del volume *La progettazione dei Censimenti 1991*.

Al fine di facilitare l'interpretazione delle notizie riportate nelle tavole sono state redatte delle apposite Avvertenze nelle quali viene chiarito il significato e il contenuto dei dati indicati in ciascuna di esse, mentre, per una più agevole lettura,le tavole stesse sono state raggruppate in due Parti secondo il grado di approfondimento dell'analisi: nella Parte prima (Capitoli 1, 2 e 3) sono stati considerati gli aspetti generali, nella Parte seconda (Capitoli 4, 5 e 6) aspetti sempre più particolareggiati.

In particolare:

il Capitolo 1 - AREZZO NEGLI ULTIMI 30 ANNI ATTRAVERSO I CENSIMENTI riporta, per i principali caratteri rilevati, i confronti con i Censimenti del 1961, 1971 e 1981 in termini di valori assoluti e percentuali;

il Capitolo 2 - AREZZO OGGI: IMMAGINI DELLA PROVINCIA contiene i risultati di elaborazioni riferite alle principali caratteristiche demografico-sociali: tali elaborazioni consentono, con immediatezza, di avere una immagine generale della Provincia alla data del Censimento;

il Capitolo 3 - AREZZO OGGI: LA PROVINCIA E I SUOI COMUNI riporta per ciascun Comune della Provincia i dati relativi ai principali caratteri demografico-sociali rilevati;

il Capitolo 4 - DATI PROVINCIALI fornisce una serie di tavole nelle quali sono stati considerati, in dettaglio, alcuni aspetti di ordine demografico, sociale o economico;

il Capitolo 5 - DATI COMUNALI contiene elaborazioni dettagliate su alcuni caratteri a livello di Comune;

il Capitolo 6 - DATI PER LOCALITÀ ABITATE contiene una serie di tavole con alcuni aspetti legati alla distribuzione territoriale subcomunale della popolazione.

Per una più completa conoscenza delle modalità tecniche seguite per l'esecuzione del Censimento, vedasi il volume dell'Istat *13° Censimento generale della popolazione e 7° Censimento generale dell'industria e dei servizi, 20-21 ottobre 1991 - Disposizioni per gli Organi periferici e Istruzioni per il rilevatore,* Edizione 1991, ed inoltre *La progettazione dei Censimenti 1991,* Fascicolo n. 2 - *Censimento della popolazione: Il piano di rilevazione.*

Introduzione

1 - Cenni storici

I Censimenti generali della popolazione e delle abitazioni hanno una storia ormai lunga nel nostro Paese.

Infatti, per quanto riguarda il Censimento della popolazione, dall'unificazione ad oggi sono state effettuate tredici rilevazioni: l'ultimo Censimento del 20 ottobre 1991 è il quinto dal dopoguerra ed il settimo effettuato dall'Istat (l'Istat è stato istituito con la Legge 9 luglio 1926 n. 1162).

Il primo Censimento demografico fu effettuato nel 1861; il secondo a dieci anni di distanza, nel 1871, in attuazione di una legge che stabiliva, tra l'altro, l'esecuzione del Censimento ogni dieci anni. I Censimenti successivi seguirono ad intervalli decennali negli anni terminanti con 1 sino al 1931, ad eccezione del 1891, anno in cui non fu eseguito per difficoltà di carattere finanziario.

Innovazioni furono poi introdotte dai decreti riguardanti i Censimenti del 1931 e del 1936. L'Istat infatti, pochi anni dopo la sua istituzione, si fece promotore di una riforma intesa a stabilire una prefissata periodicità e successione nel tempo dei vari Censimenti demografici. L'art. 1 del R.D. 6 novembre 1930, n. 1503 stabilì che i Censimenti generali della popolazione dovessero effettuarsi ogni 5 anni. La periodicità quinquennale fu ribadita dalla Legge 4 luglio 1941, n. 766 la quale precisava che «La data del Censimento generale della popolazione successivo alla emanazione della presente legge sarà stabilita con apposito provvedimento».

Si è così verificato che con le ultime cinque rilevazioni censuarie fosse ripristinata la cadenza decennale tanto che la norma del 1941, concernente la periodicità quinquennale, può ritenersi in un certo senso implicitamente abrogata.

Per quanto riguarda le abitazioni, il primo Censimento (abbinato a quello della popolazione) fu eseguito nel 1951. In precedenza, in occasione dei Censimenti della popolazione, erano stati rilevati solamente alcuni caratteri concernenti le abitazioni. Una particolare indagine sulle abitazioni fu comunque attuata nel 1931, con il 7° Censimento demografico, in 422 Comuni (nei Comuni capoluogo e in quelli con 20.000 e più abitanti). Dal 1951 l'abbinamento dei due Censimenti è proseguito come avviene, peraltro, nella quasi totalità degli altri Paesi.

2 - Basi giuridiche

Il 13° Censimento generale della popolazione e il Censimento generale delle abitazioni hanno avuto luogo, con riferimento alla data del 20 ottobre 1991, in attuazione della Legge 9 gennaio 1991, n. 11 e del relativo Regolamento di esecuzione del 23 luglio 1991, n. 254 emanato con Decreto del Presidente della Repubblica.

3 - Rete di rilevazione

L'organizzazione periferica per l'esecuzione dei Censimenti è stata costituita dai seguenti organi:

- *Commissione regionale di Censimento*, costituita con provvedimento del Presidente dell'Istat in ogni Regione escluso il Trentino-Alto Adige, avente il compito di agevolare nell'ambito regionale il regolare e corretto adempimento delle funzioni attribuite agli altri organi di Censimento locali, nonchè di svolgere opera informativa e divulgativa sulle finalità dei Censimenti stessi;

- *Comitato provinciale di Censimento*, istituito in ogni Provincia con provvedimento del Prefetto, avente il compito di fornire indicazioni circa la regolare e uniforme applicazione delle disposizioni previste dal Regolamento di esecuzione dei Censimenti e delle istruzioni emanate dall'Istat; vigilare sulla corretta e tempestiva esecuzione dei compiti affidati agli Uffici comunali di Censimento, sulla base delle indicazioni fornite dal responsabile dell'Ufficio provinciale di Censimento; di adottare, nei casi di non regolare svolgimento delle operazioni censuarie da parte degli Uffici comunali di Censimento, le iniziative necessarie per rimuoverne le cause;

- *Ufficio provinciale di Censimento*, con il compito di vigilare per assicurare il tempestivo e regolare svolgimento delle operazioni affidate agli Uffici comunali di Censimento, secondo le modalità e il calendario stabiliti dall'Istat e, nel caso di irregolarità, proporre al Comitato provinciale di Censimento gli interventi ritenuti necessari; inviare all'Istat, con le modalità e i tempi indicati dall'Istituto stesso, rapporti sullo stato delle operazioni censuarie, tenendo conto delle relazioni degli ispettori provinciali e dei rapporti inviati dagli Uffici comunali di Censimento; effettuare gli adempimenti amministrativi e contabili demandati dall'Istat con apposite istruzioni;

- *Ufficio comunale di Censimento*, con l'incarico di svolgere numerose operazioni, secondo le disposizioni impartite dall'Istat, riguardanti la ripartizione del territorio comunale in sezioni di Censimento, la selezione e la formazione dei rilevatori e dei coordinatori e il controllo della loro attività, l'invio all'Ufficio provinciale di Censimento di rapporti periodici sullo svolgimento delle operazioni censuarie;

- *Prefetto*, in quanto responsabile del buon andamento delle operazioni di Censimento nella Provincia, secondo quanto previsto dal Regolamento di esecuzione del Censimento;

- *Sindaco*, coadiuvato dal Segretario comunale, in quanto responsabile del buon andamento delle operazioni di Censimento nell'ambito del Comune.

Altri componenti della rete di rilevazione sono stati:

- *Coordinatore*, previsto per i Comuni che alla data del 31 dicembre 1990 avevano una popolazione superiore ai 10.000 abitanti e scelto preferibilmente tra il personale dipendente del Comune o il personale civile di altre Amministrazioni ed Enti pubblici, con l'incarico di controllare giornalmente l'attività di raccolta dei dati effettuata dai rilevatori nonchè di fornire agli stessi la necessaria assistenza ai fini del regolare svolgimento delle operazioni censuarie;

- *Rilevatore*, scelto preferibilmente tra il personale dipendente del Comune o il personale civile di altre Amministrazioni ed Enti pubblici, con l'incarico di effettuare la raccolta dei dati nell'ambito di una o più sezioni di Censimento assegnategli.

A complemento dell'illustrazione delle componenti in cui si è articolata la rete di rilevazione, si riportano nel prospetto che segue alcuni dati sulle caratteristiche socio-demografiche dei rilevatori e dei coordinatori utilizzati dai Comuni della Provincia.

Prospetto 1 – Caratteristiche socio-demografiche dei rilevatori e coordinatori nominati nella provincia di Arezzo

MODALITÀ	RILEVATORI		COORDINATORI	
	Numero	%	Numero	%
TOTALE	**475**	**100,0**	**18**	**100,0**
Sesso				
Maschi	143	30,1	6	33,3
Femmine	332	69,9	12	66,7
Classe d'età (anni)				
Meno di 25	318	66,9	4	22,2
25–29	107	22,5	6	33,3
30–39	42	8,8	6	33,3
40–49	7	1,5	—	—
50–59	1	0,2	1	5,6
60 e più	—	—	1	5,6
Grado d'istruzione				
Laureati	24	5,1	10	55,6
Diplomati	446	93,9	8	44,4
Non diplomati	5	1,1	—	—
Condizione abituale				
Occupati	37	7,8	2	11,1
Di cui dipendenti comunali	22	4,6	2	11,1
Disoccupati e in cerca di prima occupazione	215	45,3	10	55,6
Studenti	219	46,1	4	22,2
Altre condizioni non professionali	4	0,8	2	11,1
Precedenti esperienze come rilevatore				
SI	32	6,7	5	27,8
NO	443	93,3	13	72,2

4 - Unità di rilevazione e strumenti classificatori

Le unità di rilevazione per il Censimento della popolazione sono la famiglia e la convivenza; per il Censimento delle abitazioni sono l'abitazione occupata o non occupata e l'altro tipo di alloggio.

Le profonde trasformazioni economico-sociali avvenute negli anni '80 e i mutamenti tecnologici previsti negli anni '90 hanno comportato la necessità di effettuare un radicale rinnovamento degli strumenti classificatori utilizzati per il Censimento. Tale operazione, effettuata in particolar modo per le fondamentali classificazioni delle professioni e delle attività economiche, ha riguardato anche quelle degli Stati esteri e dei titoli di studio.

5 - Qualità dei dati

Assicurare un adeguato standard qualitativo ai risultati prodotti è stato assunto come uno degli obiettivi strategici del Censimento 1991; è così possibile utilizzare pienamente il patrimonio informativo dei Censimenti generali, raggiungendo livelli «sofisticati» di analisi.

Il perseguimento di tale obiettivo è risultato particolarmente oneroso e complesso. Infatti, anche se da un punto di vista logico il Censimento è assimilabile ad una qualsiasi indagine statistica, la dimensione delle popolazioni e dei relativi archivi di dati, i legami con molteplici statistiche, oltre che le stesse modalità di rilevazione (in cui devono anche essere individuate sul territorio le unità), rendono le operazioni di controllo particolarmente impegnative e delicate.

A tale complessità si è tentato di dare soluzione analizzando approfonditamente le operazioni necessarie al processo produttivo dei dati e, su tale base, integrando i singoli controlli e le azioni di correzione in un complesso unitario ed interdipendente, ovvero in un sistema di controllo finalizzato a prevenire, individuare, correggere e valutare gli errori che possono insorgere nelle fasi di progettazione, rilevazione ed elaborazione del Censimento.

Si fornisce di seguito un quadro riassuntivo di tale sistema, ripercorrendo le singole fasi dell'indagine, ed i principali parametri per la valutazione della qualità dei dati, rimandando ad altre pubblicazioni per una più esauriente ed analitica documentazione dei singoli controlli e dei risultati da essi prodotti.

FASE DI PROGETTAZIONE

Nella fase di progettazione sono state effettuate le operazioni necessarie a prevenire eventuali insufficienze nella formulazione e nella sequenza dei quesiti del questionario, a correggere i possibili errori nelle norme di rilevazione, a risolvere eventuali contraddizioni tra i diversi piani di lavoro in cui si articola il Censimento.

In particolare, l'indagine pilota condotta su un campione di circa 7.800 famiglie e 1.300 abitazioni non occupate ha permesso di selezionare tra due differenti versioni del questionario provvisorio e di rivedere le norme di rilevazione. La versione prescelta è stata quindi resa definitiva dopo avere apportato gli opportuni cambiamenti ed essere stata analizzata sotto il profilo logico formale mediante gli schemi della metodologia Entità - Relazioni.

L'esame delle coerenze tra i piani di rilevazione, codifica e revisione, di compatibilità e correzione, di elaborazione e diffusione ha permesso di fondere in un sistema integrato le diverse normative e protocolli.

RACCOLTA DEI DATI

Nella fase di rilevazione ciascuna delle diverse figure (rispondenti, rilevatori e coordinatori) e delle differenti operazioni (dall'individuazione delle unità alla compilazione ed al ritiro dei questionari) che concorrono alla fase di rilevazione dei dati può originare errori di vario tipo ed intensità.

Allo scopo di ridurre e prevenire tali errori si è agito sulle fonti principali da un lato sollecitando la collaborazione dei rispondenti e dall'altro curando in modo particolare l'organizzazione della rete di rilevazione.

La campagna di informazione ha permesso di raggiungere ampi strati della popolazione indagata poiché è stata condotta capillarmente utilizzando diversi mezzi di comunicazione di massa e sollecitando la collaborazione delle comunità straniere ed i centri di assistenza agli immigrati e ad altre particolari subpopolazioni.

Durante la fase di rilevazione sul campo, l'assistenza fornita ai cittadini mediante il «numero verde» e direttamente, dalle stesse strutture dell'Istat per sciogliere eventuali dubbi nella compilazione del questionario, ha anch'essa contribuito a ridurre l'errore di rilevazione.

I chiarimenti chiesti dai rispondenti costituiscono da un lato una testimonianza della collaborazione dei cittadini (circa 200.000 chiamate in tutto il Paese), dall'altro costituiscono un indicatore delle difficoltà riscontrate dai rispondenti nella compilazione del questionario.

L'obiettivo di garantire un soddisfacente standard qualitativo alla rete di rilevazione è stato perseguito operando da un lato sulla selezione e l'addestramento del personale e dall'altro sull'organizzazione delle funzioni di controllo ed assistenza nelle operazioni sul campo.

Per migliorare la preparazione della rete di rilevazione e quindi prevenire gli errori dovuti all'inosservanza delle disposizioni e quelli relativi al contatto e all'assistenza dei rispondenti, una particolare attenzione è stata posta nella formazione e nell'addestramento, anche mediante nuove tecniche, dei diversi livelli dell'organizzazione periferica di supervisione e di rilevazione. Sono stati predisposti manuali e videocassette contenenti non solo le norme ma anche le modalità più idonee all'approccio con le differenti unità di rilevazione. Le funzioni di controllo e di assistenza sono state assicurate, a livello periferico, dagli Uffici provinciali di Censimento, dagli Uffici comunali di Censimento e dai coordinatori. Questa nuova figura, in particolare, è stata prevista dal D.P.R. 23 luglio 1991 n. 254 nei Comuni con più di 10.000 abitanti, con il compito di controllare giornalmente l'operato dei rilevatori e fornire agli stessi la necessaria assistenza al fine di garantire il regolare svolgimento delle operazioni censuarie. In ambito provinciale hanno, inoltre, operato ispettori dell'Istat, con il compito di garantire l'osservanza delle norme e fornire assistenza alla rete periferica.

Ai Comuni con più di 7.000 abitanti è stato fornito un terminale telematico con il quale, attraverso la rete Videotel, sono stati in grado di colloquiare agevolmente con le strutture centrali. Ciò ha permesso di realizzare, nel corso stesso del processo, un controllo centralizzato della fase di rilevazione dei dati nonchè di rispondere tempestivamente ai chiarimenti richiesti dagli Uffici comunali e di intervenire in modo rapido ed efficace.

Per ulteriori dettagli su questa ed altre fasi di lavoro si rinvia al già citato Fascicolo 1 del volume *La progettazione dei Censimenti 1991*.

FASE DI REVISIONE E CODIFICA

Prima di essere inviati ai centri di registrazione, i questionari raccolti sono stati sottoposti, presso i Comuni, ad operazioni di revisione e di codifica. La codifica di alcune informazioni non precodificate (ad esempio la professione od il titolo di studio) è stata svolta da personale specializzato preferibilmente dai coordinatori come previsto dall'art. 30 del Regolamento di esecuzione del Censimento, assicurando in tal modo, l'omogeneità ed un adeguato standard qualitativo a tali operazioni.

Per agevolare la fase di revisione e codifica e per assicurare una omogenea interpretazione delle norme, oltre ai manuali di rilevazione, sono state utilizzate, quale materiale di formazione, anche videocassette contenenti numerose esemplificazioni pratiche. Una prima revisione è stata effettuata dai coordinatori al momento della raccolta dei questionari; controlli quantitativi e qualitativi sono stati condotti dagli Uffici comunali prima dell'invio dei questionari ai centri di registrazione.

Tali controlli sono stati anche finalizzati ad eventuali azioni di ritorno sul campo per perfezionare i risultati censuari; l'indicatore quantitativo di tale attività, costituito dalla differenza tra dato provvisorio e definitivo del Censimento, è riportato nella Tavola C in Appendice.

CONFRONTO TRA I RISULTATI CENSUARI E LA SITUAZIONE ANAGRAFICA

A norma dell'art.46 del D.P.R. n. 223 del 30 maggio 1989, regolamento di esecuzione della Legge n. 1228 del 24 dicembre 1954 sull'ordinamento delle Anagrafi della popolazione residente, i Comuni devono provvedere alla revisione dell'Anagrafe in base alle risultanze del Censimento generale della popolazione. L'Istat ha stabilito che tale operazione condotta sulla base del confronto con la situazione anagrafica, venisse effettuata nel corso stesso della raccolta dei modelli in modo da ottenere un immediato riscontro del grado di copertura del Censimento.

Nella provincia di Arezzo, i Comuni che hanno adempiuto a tale obbligo sono stati, al 28 febbraio 1993, 38 su un totale di 39 (in termini di popolazione il 70,9% di quella residente nella Provincia).

Nella colonna 6 della Tavola C in Appendice, è riportata per ciascun Comune l'informazione relativa all'avvenuto confronto; nella stessa tavola sono riportati anche i dati di consistenza delle Anagrafi al 19 ottobre 1991.

FASE DI REGISTRAZIONE

Dopo le operazioni di revisione e codifica, i fogli di Censimento sono stati registrati su supporto informatico. Tale fase di lavoro è particolarmente delicata nel caso dei Censimenti, perché la gran massa dei dati rende oneroso l'eventuale ritorno ai documenti cartacei nella successiva fase di controllo e di elaborazione dei dati.

Il complesso dei questionari è stato suddiviso in 7 lotti interregionali registrati da ditte esterne, con l'eccezione di 18 lotti che, avvalendosi dell'art. 8 della Legge 9 gennaio 1991, n. 11 sono

stati registrati in proprio da Comuni o consorzi di Comuni; ogni lotto è stato ripartito in più «invii», in linea di massima uno per ciascuna Provincia o, comunque, Comuni completi della singola Provincia.

Come misura precauzionale, alle ditte ed ai centri di registrazione comunali o intercomunali è stata richiesta una capacità tecnologica e logistica adeguata alla massa dei dati da trattare.

Numerosi controlli in loco sono stati effettuati per verificare la capacità tecnica dichiarata e, successivamente, il rispetto delle norme contrattuali.

Per prevenire gli errori ed agevolarne il controllo, è stato utilizzato un sistema di precodifica dei quesiti del questionario (sistema posizionale dei codici), atto a ridurre il verificarsi di sequenze di codici uguali e, quindi, la possibilità di errori dell'operatore. Per controllare, inoltre, l'effettiva presenza di modalità rare è stata adottata per talune variabili un tipo di registrazione (registrazione controllata) che impone all'operatore di controllare e ribattere il valore sospetto e, contemporaneamente, segnala in un apposito campo del record tale operazione.

L'accettazione del materiale registrato del singolo invio è stata subordinata ad una procedura di «accettazione» posta in essere al momento dell'acquisizione dei supporti informatici (nastri) da parte del Centro Unificato Servizi, struttura predisposta per l'occasione presso l'Istat. La procedura è stata strutturata in tre passi (controllo dei requisiti informatici, controllo quantitativo, controllo qualitativo) in ciascuno dei quali l'Istituto poteva rifiutarsi di accettare il nastro (con conseguente obbligo di nuova lavorazione da parte del centro di registrazione) se non avesse rispettato determinati parametri di qualità, fissati contrattualmente.

Il primo obiettivo è stata la verifica dei requisiti informatici del file prodotto (quali, ad esempio la lunghezza dei vari tipi record o gli eventuali record doppi) e la compatibilità della registrazione con le caratteristiche dell'hardware usato dall'Istat.

Nel secondo controllo è stata verificata l'uguaglianza tra il numero di questionari rilevati ed inviati alla ditta e quello contenuto nel file. A tale scopo sono state utilizzate le informazioni contenute nei documenti che accompagnano il materiale cartaceo (dai Comuni al centro di registrazione e da questo all'Istat) ed i dati di consistenza a livello di singolo Comune o sezione di Censimento forniti direttamente all'Istat dagli Uffici comunali di Censimento. Contemporaneamente sono stati calcolati alcuni indicatori di coerenza tra i diversi tipi record, cui corrispondono differenti tipi di unità (ad esempio il rapporto tra i record corrispondenti alla famiglia e quelli relativi all'abitazione occupata, i record degli individui e quelli della famiglia ecc.).

Il terzo controllo, infine, era volto a verificare la rispondenza tra le informazioni registrate sul singolo record e quelle contenute nel relativo supporto informatico; per ragioni di economicità e tempestività, tale controllo è stato effettuato su base campionaria.

Da ogni invio è stato selezionato, contemporaneamente, un campione di modelli ed i corrispondenti record; i questionari sono stati nuovamente registrati dalla struttura interna Istat ed i record del file così ottenuto sono stati collegati, mediante i codici identificativi, a quelli originariamente selezionati. Si è calcolato quindi l'errore medio di registrazione come rapporto tra il numero di byte differenti riscontrati in ogni coppia di record ed il numero complessivo di byte.

Tale errore medio, poiché calcolato su un campione, non può essere immediatamente confrontato con l'errore teorico ammissibile (pari al 5 per mille) ma deve essere comparato con un determinato valore di accettazione, fissato in funzione della numerosità del campione, del rischio del committente (ovvero la probabilità di accettare un file con un errore medio non tollerabile) e del rischio del fornitore (ovvero la probabilità di vedersi rifiutare un file che in realtà rientra negli standard di qualità prefissati nel contratto).

I parametri più significativi del controllo della registrazione per la provincia di Arezzo sono riportati nel seguente prospetto:

Prospetto 2 - Fase di registrazione

PRINCIPALI PARAMETRI	Valori
Numero invii	3
Numero invii rifiutati	2
Errore medio campionario in byte (per mille)	9,1
Tasso di campionamento (per mille)	2,1
Numero medio di byte per record	56,1

CONTROLLO DELLE BASI TERRITORIALI

La suddivisione del territorio nazionale in sezioni di Censimento è stata alla base dell'organizzazione della rilevazione e svolge un ruolo fondamentale nelle analisi territoriali che vengono condotte sui risultati censuari. Il reticolo delle sezioni,inoltre, usato come base geografica di riferimento degli archivi statistici costituisce uno dei prodotti più rilevanti dell'operazione censuaria.

È stato, quindi, necessario verificare in modo approfondito la rispondenza delle operazioni effettuate dai Comuni alla normativa predisposta dall'Istat per la delimitazione delle sezioni di Censimento e delle località abitate e per la loro integrazione e coerenza.

La procedura di controllo ha riguardato, innanzitutto, la completezza del materiale inviato e l'accuratezza delle informazioni trasmesse. In presenza di eventuali lacune od omissioni, i Comuni sono stati sollecitati ad adempiere le norme e gli Ispettori dell'Istat o degli UPC sono intervenuti in loco per sanare le situazioni più complesse.

Sono stati oggetto di approfondito esame comparativo i seguenti elaborati:

- i supporti di carta lucida con la delimitazione delle località abitate modificate dai Comuni, ottenuti dal telerilevamento e dalla digitalizzazione dei confini amministrativi definiti in occasione dei Censimenti generali del 1981 ed aggiornati al 1991, in scala 1:25.000;
- la cartografia contenente la delimitazione delle sezioni di Censimento costituita dagli stessi supporti cartografici utilizzati per la definizione delle località abitate o da planimetrie a scala maggiore;
- i tabulati contenenti i toponimi delle località abitate con i relativi dati di altitudine;
- gli stati di sezione definitivi, ovvero i modelli ISTAT CP.9 contenenti l'elenco dei Fogli di famiglia e di convivenza, compilati dall'Ufficio comunale di Censimento;

• i tabulati contenenti alcune sintetiche notizie per sezione di Censimento e tipo di località abitata.

Le informazioni relative alla denominazione delle località abitate ed i relativi codici di sezione di Censimento sono state, infine, trasferite su supporto informatico.

La cartografia dei Comuni della provincia di Arezzo non ha evidenziato, nel complesso, particolari anomalie rispetto alle norme impartite dall'Istat.

FASE DI CONTROLLO E CORREZIONE

I singoli invii, una volta accettati, sono stati aggregati a livello di Provincia ed il relativo file è stato sottoposto ad una procedura di controllo e correzione dei dati. Tale procedura è risultata complessa sia a causa del numero di unità statistiche presenti e dei rapporti logici che intercorrono tra esse, sia per la sequenza di operazioni e di metodi utilizzati.

I questionari utilizzati nella raccolta dei dati sono stati trasposti su supporto informatico nei seguenti tipi record:

- le abitazioni;
- le persone residenti in famiglia;
- le persone temporaneamente presenti in famiglia;
- le persone residenti in convivenza;
- le persone temporaneamente presenti in convivenza;
- gli stranieri.

Le suddette unità statistiche risultano collegate tra loro mediante il sistema dei codici identificativi; lo stesso sistema di identificatori, inoltre, definisce unità statistiche non direttamente rappresentate da un tipo record (la famiglia e la convivenza) od ambiti territoriali differenti (la sezione di Censimento, il Comune, ecc.). A complicare ulteriormente il quadro, c'è da sottolineare che i legami tra unità non sono rappresentati soltanto dai codici identificativi, ma anche da variabili individuali (ad esempio la relazione di parentela) a loro volta in relazione diretta od indiretta con altre variabili delle singole persone (età, sesso, professione, ecc.). La procedura di controllo e correzione doveva, quindi, garantire contemporaneamente la coerenza interna ai singoli record ma anche il collegamento e la coerenza tra record differenti sia dello stesso tipo che di tipo diverso.

La sequenza di operazioni che sono state effettuate sui dati può essere concettualmente suddivisa nei seguenti controlli, cui potevano corrispondere azioni di correzione di tipo diverso:

- controllo quantitativo delle unità;
- riallocazione delle unità nelle sezioni di Censimento;
- controllo qualitativo dei singoli tipi record;
- aggancio tra record;
- controllo qualitativo delle relazioni tra record.

L'intera procedura può essere immaginata come un serbatoio che si suddivide, dopo i controlli quantitativi, in flussi paralleli di informazioni omogenee (tipi record), filtrati da una sequenza di controlli; essi si ricongiungono dando origine a nuovi flussi (ad esempio gli individui residenti e presenti in famiglie, le famiglie e le rispettive abitazioni), a loro volta filtrati da altri controlli, fino a confluire in un nuovo serbatoio, ovvero l'archivio finale dei dati che verrà elaborato in tavole, indicatori statistici, ecc.

Il controllo quantitativo

Il file registrato è costituito da una sequenza di record che possono essere individuati, come appartenenti ad una determinata tipologia, in base ad un codice identificativo e alla lunghezza in byte, e come appartenenti ad un determinato questionario mediante altri identificatori.

Il sistema dei codici identificativi, individua, quindi, il tipo di unità (abitazioni, individui, ecc.) e le relazioni tra unità dello stesso tipo (individui appartenenti alla stessa famiglia, famiglia principale e coabitante, ecc.) o di tipo diverso (individui ed abitazione).

Con il controllo quantitativo sono stati perseguiti i seguenti obiettivi:

- appurare il tipo di unità cui corrisponde ciascun record esaminato;
- verificare l'effettiva appartenenza del gruppo dei record identificati dal medesimo codice ad un unico questionario;
- verificare che le differenti unità rilevate sul campo siano presenti su supporto informatico al livello territoriale minimo (le sezioni di Censimento).

Tali controlli sono stati condotti contemporaneamente con due metodi diversi ma complementari: mediante il confronto tra il file ed informazioni esterne e mediante l'analisi dei diversi tipi record, degli identificatori e di alcune variabili rilevate a questi collegate (ad esempio la presenza di un solo capofamiglia tra i record individuati da un unico codice identificativo di famiglia). Per la prima operazione è stato costituito su supporto informatico un archivio contenente, a livello comunale, i dati provvisori e quelli del Censimento precedente e, a livello di sezione di Censimento, le informazioni relative alla consistenza delle diverse unità censite contenute nei documenti di rilevazione. Per la seconda operazione si è fatto ricorso ad un insieme di tavole ed indicatori statistici che, opportunamente collegati tra loro, sono stati d'ausilio nell'individuare gli errori nei codici identificativi e nella tipologia delle unità.

Le suddette verifiche hanno originato azioni correttive che sono consistite in inserimenti o cancellazioni di record (ad esempio se sono stati riscontrati record doppi, oppure correzioni di codici identificativi, nel caso ad esempio che due sezioni siano state registrate erroneamente con lo stesso identificatore); tali operazioni sono state condotte in modo interattivo da personale appositamente formato.

La riallocazione delle unità nelle sezioni di Censimento

Il controllo quantitativo ricostruiva le numerosità all'interno del reticolo delle sezioni di Censimento effettivamente utilizzate in sede di rilevazione dei dati, che, però, poteva non essere con-

forme alla normativa dettata dall'Istat. Si è, quindi, resa necessaria una fase di riallocazione territoriale delle unità sulla base della revisione cartografica condotta dall'Istat.

Tale riallocazione è stata effettuata correggendo i codici di località abitata e di sezione di Censimento delle singole unità statistiche, utilizzando, per tale operazione, le informazioni contenute negli stati di sezione definitivi inviati all'Istat dagli Uffici comunali di Censimento.

Il controllo qualitativo dei singoli tipi record

Gli errori generati nelle diverse fasi dell'indagine da differenti operazioni e fonti, e che non è stato possibile individuare e rimuovere mediante i controlli precedenti, si manifestano, in questa fase, come incompleta compilazione dei quesiti o come risposte contraddittorie a quesiti differenti. L'obiettivo del controllo qualitativo è determinare e correggere tali errori.

A tal fine, il file provinciale è stato suddiviso in archivi omogenei secondo l'unità statistica rappresentata (le abitazioni, le persone residenti, presenti, i membri permanenti delle convivenze e quelli temporanei) che sono stati sottoposti, in modo indipendente, a procedure informatiche che, per ciascun record, automaticamente determinano le incongruenze logiche e le correggono sulla base di «regole di incompatibilità».

Tali condizioni di errore possono derivare dalle istruzioni esplicitate nei modelli di rilevazione (ad esempio non compilare la seconda parte del questionario se l'individuo ha un'età inferiore a 14 anni) o da relazioni che non possono verificarsi nella realtà indagata (ad esempio una donna che risulti militare di leva).

Le procedure utilizzate fanno riferimento a due metodi diversi: il metodo deterministico e quello probabilistico.

Nel primo caso la procedura risulta composta da un insieme di regole, per ciascuna delle quali si deve indicare l'azione correttiva da effettuare in conseguenza dell'accertamento di una condizione di incompatibilità logica tra i valori assunti da una o più variabili. La correzione consiste nella modificazione del valore assunto dalle medesime o da altre variabili; la scelta delle variabili e dei valori che devono essere modificate viene generalmente effettuata ex ante dall'esperto, indipendentemente dai dati raccolti.

Nel secondo procedimento (basato sulla *metodologia di Fellegi-Holt*), invece, le regole di errore vengono ancora fornite dall'esperto mentre l'azione correttiva viene stabilita automaticamente dalla procedura, utilizzando solo informazioni desunte dalla rilevazione in oggetto.

In un primo passo la procedura discrimina i record per i quali non è stata determinata alcuna condizione di errore (record «corretti») da quelli che invece hanno infranto almeno una regola (record «errati»); questi ultimi vengono corretti nel secondo passo mediante un algoritmo di ricerca delle variabili e dei valori da attribuire. La rimozione di una o più condizioni di errore, infatti, non è univocamente determinata: ad esempio per rendere logicamente coerente un record errato in cui si è verificata una condizione di errore che lega tre variabili, è generalmente possibile raggiungere il risultato modificando una o due o tutte e tre le variabili.

L'algoritmo della procedura determina il numero minimo di variabili da modificare ed il campo di variazione dei valori da imporre, mediante il vincolo che i nuovi valori non attivino nessuna delle regole di errore stabilite. All'interno del campo di variazione così determinato, i singoli valori vengono infine attribuiti copiandoli da un record, il più simile, tra quelli presenti nel serbatoio dei record «corretti».

È largamente noto in letteratura che i procedimenti deterministici sono più efficienti nella correzione di errori sistematici, mentre quelli probabilistici risultano migliori per il trattamento di errori stocastici.

Per ciascuna tipologia di record la procedura di controllo e correzione ha utilizzato in sequenza ambedue i metodi, per rispondere a situazioni ed obiettivi diversi. In generale, i procedimenti deterministici sono stati utilizzati all'inizio della sequenza per imporre un codice significativo per le mancate risposte alle variabili più importanti o per modificare i valori di variabili affette da errori sistematici noti, mentre ai procedimenti probabilistici è stato demandato il compito di completare la correzione delle rimanenti variabili.

Il collegamento ed il controllo qualitativo tra tipi record diversi

Dopo la fase del controllo qualitativo dei singoli tipi record, questi sono stati riagganciati per ricostruire le unità statistiche di ordine superiore (ad esempio i singoli individui sono stati ricondotti alla famiglia ed all'abitazione) mediante il sistema dei codici identificativi precedentemente controllati e corretti.

Tuttavia, alcune variabili sui singoli tipi record hanno rilevanza anche per le relazioni inter-record (ad esempio, per gli individui, la relazione con il capofamiglia, lo stato civile, l'età, ecc.); tali variabili, pur coerenti rispetto alle regole di errore per il singolo record, possono generare incompatibilità logiche nelle relazioni tra record. Per correggere tali incongruenze si è fatto ricorso ad ulteriori moduli deterministici che operavano sotto il vincolo di non introdurre modificazioni che potessero riattivare una delle regole utilizzate nel controllo qualitativo dei singoli record.

La complessità della procedura di controllo ha richiesto una approfondita analisi per rendere coerente ed integrata la concatenazione dei vari passi, in modo da assicurare la coerenza logica delle informazioni ed evitare la possibilità che modificazioni attuate in passi successivi implicassero un ritorno a moduli precedenti della procedura.

Nel Prospetto 3 si forniscono i principali risultati delle modificazioni che sono state apportate nel file della Provincia, rispetto alla fase di controllo qualitativo sia dei singoli record che tra record; per informazioni più analitiche si rimanda al volume *I controlli di qualità.*

Ai fini di una corretta lettura dei dati riportati nel prospetto occorre tenere presente che:

- le variabili inserite nella fiancata sono quelle direttamente derivabili dai programmi di compatibilità e dalle relative statistiche di controllo, aggregate in funzione delle regole che le legano;

• i dati delle differenti colonne sono riportati in forma analitica per singole fasi della procedura; potendo essi riferirsi a modificazioni successive che interessano la stessa variabile, non sono sommabili tra loro;

• le percentuali sono calcolate ponendo a denominatore il totale dei record elaborati, non potendosi sempre distinguere le risposte dovute da quelle non dovute.

L'analisi dei risultati ha evidenziato come la gran parte delle modificazioni sono dovute ad errori di tipo sistematico. Tali errori hanno comportato o risposte incomplete, soprattutto rispetto alle regole «formali» di compilazione (ad esempio la frequenza al corso di formazione non barrata per la modalità NO), o la compilazione di quesiti dove non si doveva dare risposta (ad esempio la condizione professionale «studente» nel caso di persona di età inferiore a 14 anni).

Prospetto 3 - Modificazioni apportate nel file della provincia di Arezzo *(valori medi per variabile in percentuale)*

QUESITI	Di tipo deterministico	Di tipo probabilistico	Di tipo deterministico derivate dall'analisi tra record
Quesiti sulla struttura della popolazione			
Sesso, Età, Stato civile	—	0,67	1,55
Principali quesiti socio-economici			
Titolo di studio, Condizione professionale e Posizione nella professione	2,95	1,97	—
Altri quesiti socio-economici			
Professione e Attività economica	1,02	7,57	—
Quesiti sul «pendolarismo»			
Luogo, tempi e mezzi di trasporto	3,86	1,53	—
Quesiti sulle abitazioni: dati di struttura			
Specie di alloggio, Caratteristiche del fabbricato, Stanze, Superficie	1,72	1,63	—
Quesiti sulle abitazioni: dati complementari			
Proprietà, servizi	0,16	1,71	—
Quesiti sulle convivenze			
Tipo e posizione nella convivenza, durata della permanenza, presenza e dimora abituale dei familiari	6,11	1,91	1,19
Quesiti sugli stranieri temporaneamente presenti non residenti in Italia	10,36	11,17	—

LA VALIDAZIONE DEI DATI

Il controllo della qualità dei dati viene assicurato, nella procedura fin qui descritta, facendo riferimento, generalmente, alle informazioni rilevate ed al modello di relazioni tra i dati esplicitamente assunto nell'indagine censuaria.

I legami tra dati di Censimento ed altre statistiche, costituiscono ulteriori verifiche per la validazione sostanziale dei risultati ottenuti. Tuttavia anche se logicamente distinta, l'attività di validazione è strettamente collegata alla procedura dei controlli; in taluni casi, infatti, è stata inserita operativamente in quest'ultima (ad esempio nel caso dei controlli di consistenza della popolazione o delle abitazioni).

La fase di validazione dei dati si è giovata di una procedura basata su un archivio di informazioni esterne, integrate con quelle derivanti dai dati di Censimento, a diversi livelli territoriali, da cui è stato possibile calcolare indicatori e stime utilizzati per il confronto critico dei risultati.

L'integrazione dei dati è stata realizzata esplicitando, per aree informative (ad esempio la casa, la popolazione, ecc.), le relazioni tra i dati provenienti dalle diverse fonti utilizzate (i Censimenti precedenti, l'attività edilizia, le statistiche demografiche, ecc.).

IL CONTROLLO DELLE TAVOLE

In sede di definizione operativa dei diversi aggregati e della stesura dei programmi informatici per la loro tabulazione, è possibile che insorgano errori di tipo diverso, concettuali o formali, in funzione della complessità e della dimensione del piano di diffusione. È stato quindi necessario pianificare, anche per questa fase di lavoro, un insieme di controlli che possono essere ridotti a due tipologie fondamentali: il controllo della coerenza interna di ciascuna tavola e la verifica della coerenza tra tavole diverse. In quest'ultimo caso sono state esplicitate le relazioni più significative tra aggregati ed indicatori che compaiono in più tavole per verificarne le condizioni di coerenza (uguale, maggiore, minore, somma o differenza di aggregati parziali, ecc.).

LA VALUTAZIONE DEI PRINCIPALI ERRORI DEL CENSIMENTO

L'analisi dei risultati della procedura descritta fornisce numerose informazioni sulla qualità dei dati raccolti e dei risultati prodotti che, tuttavia, per alcuni dei principali errori censuari, risultano indicatori approssimati ed indiretti. Per una valutazione più puntuale ed approfondita si è quindi fatto ricorso a due indagini di controllo, condotte a stretto ridosso del Censimento.

L'indagine di copertura

Obiettivo della prima indagine è stato la stima delle unità sfuggite alla fase di rilevazione, sulla base di un campione di circa 700 sezioni di Censimento scelte casualmente in 85 Comuni.

Il rilevatore doveva ripercorrere la sezione di Censimento assegnatagli, seguendo lo stesso itinerario dell'indagine principale e intervistando tutte le unità individuate.

L'indagine è stata condotta, contemporaneamente, sulle unità di rilevazione del Censimento della popolazione e di quello dell'industria. Tale scelta è stata motivata sia dalla tecnica d'indagine adottata sia per cogliere eventuali unità «economiche», sfuggite al Censimento dell'industria, più facilmente raggiungibili mediante l'intervista alla famiglia (lavoratori nell'edilizia, liberi professionisti, ecc.). Nel corso delle operazioni, sono state intervistate circa 64.000 unità comprese nel campo di osservazione del Censimento della popolazione e circa 12.000 unità in quello dell'industria e dei servizi.

L'indagine di qualità

L'indagine è stata mirata a valutare la qualità dei dati raccolti con il Censimento della popolazione. Si è voluto stimare l'effetto rispondente vale a dire quanto abbiano inciso sui risultati censuari, gli errori determinati, principalmente, dal fraintendimento dei quesiti, dalle risposte fornite da un altro componente della famiglia (*effetto proxy*) e da problemi di memoria, per quanto riguarda le risposte ai quesiti retrospettivi.

L'indagine si è basata su un campione di circa 9000 famiglie intervistate in 27 Comuni, con metodi diversi:

- autocompilazione del questionario (ovvero ripetizione della rilevazione censuaria);
- intervista da parte del rilevatore;
- intervista affidata al rilevatore con riconciliazione delle risposte (ovvero l'intervistatore era munito delle risposte date al Censimento ed in caso di discordanza ha provveduto ad appurare quale fosse la risposta esatta).

6 - Piano di diffusione dei risultati

Con il piano di diffusione dei risultati definitivi del 13° Censimento generale della popolazione e delle abitazioni si è inteso valorizzare al massimo il contenuto informativo dei dati rilevati garantendo il tradizionale dettaglio dell'informazione e la confrontabilità con i passati Censimenti. Le pubblicazioni sono finalizzate alla conoscenza dei fenomeni sociali ed economici senza avere lo scopo di affrontare in maniera esaustiva tutti i problemi. Ulteriori approfondimenti ed analisi potranno essere effettuate con i dati messi a disposizione degli utenti su nastro magnetico o su floppy disk. Per ogni Fascicolo viene, ad esempio, reso disponibile un floppy disk che contiene le tavole pubblicate e quelle di cui alla Tavola D dell'Appendice.

Ulteriori forme di diffusione saranno costituite dalle banche dati dell'Istat e da tavole che saranno rese disponibili a richiesta di singoli utenti. Le richieste vanno inoltrate all'Istituto Nazionale di Statistica - Dipartimento Diffusione e Banche Dati - Via Cesare Balbo, 16 - 00100 Roma.

Il piano delle pubblicazioni risulta così articolato:

LA PROGETTAZIONE DEI CENSIMENTI 1991

1. Basi territoriali, organizzazione, campagna di informazione, piano dei controlli.
2. Censimento della popolazione: il piano di rilevazione.
3. Censimento dell'industria e dei servizi: il piano di rilevazione.
4. I documenti

Nel volume sono riportati gli aspetti fondamentali di progettazione tecnica di indagine e piano dei controlli dei due Censimenti. È presente una parte di documentazione (circolari, leggi, ecc.) particolarmente utile ai fini di una ricostruzione completa dell'impostazione dei Censimenti.

I CONTROLLI DI QUALITÀ

Nel volume sono riportati gli aspetti fondamentali dell'analisi dei risultati dei controlli di qualità effettuati sul Censimento della popolazione relativamente alle principali fasi di lavorazione e tipologia di errore. In particolare si riporteranno i dati e le valutazioni rispetto alle fasi di registrazione e di elaborazione dei dati e le informazioni desunte dall'indagine di qualità e dalle indagini di copertura.

RISULTATI PROVVISORI PROVINCIALI E COMUNALI SULLA POPOLAZIONE E SULLE ABITAZIONI

POPOLAZIONE LEGALE

Nel volume sono riportati i dati relativi alla popolazione residente legale di ciascun Comune.

POPOLAZIONE E ABITAZIONI

Fascicoli provinciali (95)

Fascicoli regionali (20)

Fascicolo nazionale

LA POPOLAZIONE RESIDENTE DEI COMUNI - Censimenti dal 1861 al 1991 - Circoscrizioni territoriali al 20 ottobre 1991

Nel volume sono raccolti i dati relativi alla popolazione residente dei Comuni ai Censimenti succedutisi dal 1861 al 1991, riferiti ai confini risultanti alla data del Censimento demografico del 1991, cioè a dire ai «confini territoriali attuali».

ATLANTE TEMATICO DEMOGRAFICO ED ECONOMICO

Il volume, attraverso cartogrammi ed altre rappresentazioni grafiche, fornisce una conoscenza generale e sintetica delle caratteristiche delle distribuzioni territoriali dei fenomeni demografici, sociali ed economici. I diversi cartogrammi, inoltre, confrontati fra di loro, offrono una sintesi dei legami fra i vari fenomeni considerati ed il territorio.

È, altresì, prevista la pubblicazione di un volume che anticipa la disponibilità, su base campionaria, di alcuni dati sulle principali caratteristiche strutturali della popolazione e delle abitazioni.

Definizioni

Famiglia

Ai fini del Censimento, per *famiglia* si intende un insieme di persone legate da vincolo di matrimonio, parentela, affinità, adozione, tutela o da vincoli affettivi, coabitanti ed aventi dimora abituale nello stesso Comune (anche se non sono ancora iscritte nell'Anagrafe della popolazione del Comune medesimo).

Una famiglia può essere costituita anche da una sola persona.

È considerata intestatario del *Foglio di famiglia*, preferibilmente, la persona a cui è intestata la scheda di famiglia in Anagrafe.

Il personale di servizio della famiglia (domestici, collaboratori familiari, ecc.) che dimori abitualmente nella abitazione costituisce famiglia a sè stante semprechè tra i componenti la famiglia e il personale suddetto non vi siano legami di alcun tipo fra quelli compresi nella definizione già citata.

È opportuno ricordare che la definizione di famiglia adottata per il Censimento, recependo quella data dal nuovo Regolamento anagrafico (art. 4 del D.P.R. 223/1989), differisce da quella adottata nei passati Censimenti poiché è stato abolito quello che rappresentava il terzo elemento costitutivo della famiglia anagrafica e cioè l'unicità del bilancio corrispondente alla messa in comune del reddito da parte dei componenti la famiglia. Con il nuovo Regolamento anagrafico il legislatore ha inteso porre un argine al proliferare delle famiglie.

La classificazione più disaggregata della relazione di parentela introdotta con il Censimento del 1991 ha permesso di individuare nuove tipologie familiari che si basano sulla presenza-assenza all'interno della famiglia di nuclei familiari e sulla loro diversa composizione.

Analogamente agli spogli effettuati in occasione dei Censimenti del 1961, 1971 e 1981, si è avuto modo comunque di ricostruire le seguenti tipologie familiari:

- *Famiglie di tipo A*, se composte dal solo intestatario del *Foglio di famiglia*, con o senza membri aggregati;
- *Famiglie di tipo B*, se composte dall'intestatario del *Foglio di famiglia* e dal coniuge, con o senza membri aggregati;

- *Famiglie di tipo C*, se composte dall'intestatario del *Foglio di famiglia*, coniuge e figli, con o senza membri aggregati (sono considerate di tipo C anche le famiglie in cui manca il coniuge, cioè composte dall'intestatario del *Foglio di famiglia* e figli, con o senza membri aggregati);
- *Famiglie di tipo D*, se composte dall'intestatario del *Foglio di famiglia*, coniuge, figli, ascendenti e/o altri parenti, con o senza membri aggregati (sono considerate di tipo D anche le famiglie composte dall'intestatario del *Foglio di famiglia*, figli, ascendenti e/o altri parenti o dall'intestatario del *Foglio di famiglia*, coniuge, ascendenti e/o altri parenti o dall'intestatario del *Foglio di famiglia*, ascendenti e/o altri parenti).

Nucleo familiare

Ai fini del Censimento per *nucleo familiare* si intende quell'insieme di persone che sono legate dal vincolo di coppia (coniugate o non coniugate) e/o dal vincolo genitore-figlio. Più in particolare un figlio continua ad essere considerato facente parte del nucleo familiare dei genitori (o del genitore) solo fino a che non costituisce una nuova coppia o fino a che non diventa genitore egli stesso, ossia fino a quando non forma un altro nucleo familiare. Appare evidente che quello di nucleo familiare è un concetto normalmente più restrittivo rispetto a quello di famiglia; infatti nell'ambito di una famiglia possono esistere uno o più nuclei familiari. Può non esservene nessuno come è nel caso ad esempio delle famiglie unipersonali.

Convivenza

Ai fini del Censimento si intende per *convivenza* un insieme di persone che, senza essere legate da vincoli di matrimonio, parentela, affinità e simili, conducono vita in comune per motivi religiosi, di cura, di assistenza, militari, di pena e simili.

Le persone addette alla convivenza per ragioni di lavoro, se vi convivono abitualmente, sono considerate membri permanenti della convivenza purchè non costituiscano famiglia a sè stante. I principali tipi di convivenza possono essere così distinti:

- istituti d'istruzione (collegi, convitti, seminari);
- istituti assistenziali (per minorati fisici e psichici, orfanotrofi, brefotrofi, colonie permanenti, ospizi, case di riposo per adulti inabili ed anziani, Comunità terapeutiche e di recupero, dormitori, centri di accoglienza per immigrati e simili);
- istituti di cura pubblici e privati;
- istituti di prevenzione e di pena (istituti di custodia cautelare, istituti per l'esecuzione delle pene, istituti per l'esecuzione delle misure di sicurezza, istituti di custodia cautelare per minorenni, prigioni scuola, riformatori giudiziari, istituti di rieducazione per minori);
- conventi, case ed istituti ecclesiastici e religiosi;
- caserme ed analoghe sedi, ad uso degli appartenti alle forze armate e ad altri corpi armati e assimilati, dello Stato e degli Enti locali;

- alberghi, pensioni, locande, e simili;
- navi mercantili.

Abitazione, stanza, altro tipo di alloggio

Ai fini del Censimento per *abitazione* si intende un insieme di vani, o anche un vano solo, destinato funzionalmente ad uso di alloggio, che dispone di un ingresso indipendente su strada, pianerottolo, cortile, terrazza, ballatoio e simili e che alla data del Censimento è occupato o è destinato ad essere occupato da una famiglia o da più famiglie coabitanti. Caratteri distintivi dell'abitazione sono pertanto:

- le stanze ed i vani accessori costituenti un unico corpo distinto dalle altre abitazioni eventualmente esistenti nel fabbricato;
- la destinazione funzionale all'uso di una o più famiglie (non sono oggetto di rilevazione le abitazioni adibite esclusivamente a studi professionali, laboratori artigiani, ecc.);
- l'esistenza di un ingresso indipendente.

È importante notare che le abitazioni di recente costruzione o i locali di recente trasformati in abitazioni sono stati censiti soltanto se già pronti per essere abitati (cioè forniti anche degli infissi e rifiniti internamente) indipendentemente dall'avvenuta richiesta del permesso di abitabilità.

La distinzione che assume notevole importanza ai fini del censimento è quella tra abitazioni occupate e non occupate.

Un'abitazione è considerata *occupata* quando in essa abitano una o più famiglie le cui persone abbiano dimora abituale nell'abitazione, anche se temporaneamente assenti alla data del censimento.

Un'abitazione è considerata *non occupata* quando essa non è abitata da alcuna persona oppure è abitata solamente da persone temporaneamente presenti che, cioè, non hanno la dimora abituale in quell'abitazione (ad esempio, è il caso di studenti fuori sede che frequentano un corso di studi nel Comune di censimento).

Il titolo di godimento fa riferimento al titolo in base al quale la famiglia dispone dell'abitazione stessa. I titoli di godimento considerati sono:

- proprietà, alla quale è stato assimilato l'usufrutto (sotto tale voce sono comprese anche le abitazioni a riscatto);
- affitto, che comprende anche il sub-affitto;
- altro titolo, per i casi di uso gratuito dell'abitazione, di godimento per prestazione di servizi, ecc.

Per *stanza* si intende un ambiente o locale, facente parte di un'abitazione, che riceve aria e luce dall'esterno ed ha dimensioni tali da consentire l'installazione di almeno un letto lasciando lo spazio utile per il movimento di una persona. La cucina, se possiede tali caratteristiche, è considerata stanza.

Gli *altri tipi di alloggio*, vale a dire i locali che, pur non essendo funzionalmente destinati ad abitazione di una famiglia (cantina, soffitta, magazzino, negozio, ufficio, stanza di albergo, stanza di convivenza, ecc.) sono stati censiti solamente se alla data del Censimento risultavano di fatto occupati da una o più famiglie.

Fabbricato

Per *fabbricato* si intende qualsiasi costruzione, comprendente almeno un'abitazione, isolata da vie o spazi vuoti oppure separata da altre costruzioni mediante muri maestri che si elevano, senza soluzione di continuità, dalle fondamenta al tetto, che disponga di uno o più accessi all'esterno e che possa avere una o più scale autonome.

Cittadini stranieri

L'espressione «cittadini stranieri» si riferisce ovviamente alle persone che non hanno la cittadinanza italiana: sono inclusi gli apolidi mentre le persone con doppia cittadinanza (italiana e straniera) sono, a tutti gli effetti, considerate cittadini italiani.

Non rientrano nel campo di osservazione del Censimento i cittadini stranieri facenti parte del Corpo Diplomatico e Consolare accreditato presso lo Stato Italiano e la Santa Sede. Tale esclusione riguarda solo il personale munito di passaporto diplomatico. Il restante personale straniero, anche se alloggia presso i locali della sede diplomatica o consolare, rientra nel campo di osservazione. Sono esclusi anche i militari della NATO alloggiati presso le basi esistenti in Italia.

Il Censimento prende in considerazione sia gli stranieri residenti che quelli temporaneamente presenti. Qualora sia stata accertata la condizione di persona che dimori abitualmente nel nostro Paese (la residenza è uno stato di fatto da riconoscersi anche se la persona non è iscritta nell'Anagrafe comunale della popolazione residente) lo straniero viene censito come tale. Gli stranieri che dimorano abitualmente all'estero sono stati censiti come temporaneamente presenti.

Per quanto riguarda i Paesi di cittadinanza e i loro raggruppamenti, sono state prese in considerazione, congiuntamente, sia la lista proposta dall'Eurostat (Proposed List of Countries) che la Geonomenclatura dell'O.N.U. 1989.

Si riporta l'elenco dei Paesi compresi nei seguenti gruppi:

EUROPA 12, comprende: Belgio, Danimarca, Germania, Grecia, Spagna, Francia, Irlanda, Italia, Lussemburgo, Paesi Bassi, Portogallo, Regno Unito;

EUROPA CENTRALE E ORIENTALE, comprende: Bulgaria, Cecoslovacchia, Ungheria, Polonia, Romania, Unione Sovietica;

EUROPA EFTA, comprende: Svizzera, Austria, Svezia, Finlandia, Islanda, Liechtenstein, Norvegia;

NORD AFRICA, comprende: Marocco, Tunisia, Egitto, Algeria, Libia, Sudan;

AMERICA DEL NORD, comprende: Canada, USA.

Popolazione residente

La *popolazione residente* di ciascun Comune è costituita dalle persone aventi dimora abituale nel Comune e ivi presenti alla data del Censimento e dalle persone aventi anch'esse dimora abituale nel Comune, ma che alla data del Censimento risultavano assenti per uno dei seguenti motivi:

- emigrazione in altro Comune o all'estero, nel caso si tratti di emigrazione per l'esercizio di occupazioni stagionali o temporanee;
- servizio di leva, di richiamo alle armi, di volontariato;
- istruzione, noviziato religioso;
- ricovero in istituti di cura, di qualsiasi natura, purchè la permanenza nel Comune non superi i due anni (tale periodo di tempo decorre dal giorno dell'allontanamento dal Comune di iscrizione anagrafica);
- detenzione in attesa di giudizio, condanna inferiore a cinque anni, obbligo di soggiorno per misura cautelare, rieducazione, purchè la permanenza nel Comune di soggiorno non superi i cinque anni;
- affari, turismo, breve cura, e simili;
- servizio statale all'estero;
- missione fuori sede, compresa la frequenza di corsi di qualificazione o aggiornamento professionali, nonchè di avanzamento;
- imbarco su navi della marina militare e mercantile.

Popolazione presente

La *popolazione presente* di ciascun Comune è costituita dalle persone presenti nel Comune alla data del Censimento ed aventi in esso dimora abituale nonchè dalle persone presenti nel Comune alla data del Censimento ma aventi dimora abituale in altro Comune o all'estero.

Età

L'età è computata in anni compiuti. Così ad esempio:

- 0 anni: dalla nascita al giorno precedente il 1° compleanno;
- 1 anno: dal giorno del 1° compleanno al giorno precedente il 2° compleanno;
- meno di 5 anni: dalla nascita al giorno precedente il 5° compleanno;
- 5-9 anni: dal giorno del 5° compleanno al giorno precedente il 10° compleanno.

Grado di istruzione

Il *grado di istruzione* si riferisce al più alto titolo di studio conseguito in qualsiasi scuola (pubblica o privata, italiana o straniera, anche all'estero) e non alla più alta classe o al più alto corso

frequentato con successo. Le persone in possesso di due o più titoli di studio dello stesso grado dovevano indicare quello ritenuto più importante in relazione all'eventuale attività professionale esercitata.

Si riportano le seguenti definizioni:

laureati sono coloro che, avendo seguito un corso completo di studi universitari (della durata minima di quattro anni), hanno conseguito un diploma di laurea;

forniti di diploma universitario o equipollente sono coloro che hanno conseguito una abilitazione specifica dopo un corso di studi universitari della durata inferiore a quattro anni (diploma di statistica, di vigilanza alle scuole elementari, ISEF, ecc.);

forniti di diploma che permette l'accesso all'università sono coloro che hanno conseguito un diploma che permette l'iscrizione ad un corso di studi universitari (ad esempio, maturità di Istituto professionale, maturità di Istituto tecnico, diploma di Istituto magistrale, diploma di Liceo classico, scientifico, linguistico, artistico, ecc.);

forniti di diploma che non permette l'accesso all'università sono coloro che hanno conseguito un diploma, dopo un ciclo di studi della durata inferiore a cinque anni, che non permette l'iscrizione ad un corso di studi universitari (ad esempio, qualifica di Istituto Professionale, diploma di Conservatorio o Istituto di musica, diploma di Scuola magistrale, ecc.);

forniti di licenza media inferiore sono coloro che hanno conseguito una licenza di scuola secondaria di primo grado che consente l'accesso alle scuole secondarie di secondo grado (alla licenza di scuola media inferiore è assimilata la licenza di avviamento professionale);

forniti di licenza elementare sono coloro che hanno conseguito la licenza elementare o il certificato rilasciato dopo un corso di scuola popolare di tipo C;

alfabeti privi di titolo di studio sono coloro che hanno dichiarato di saper leggere e/o scrivere, pur non avendo conseguito la licenza elementare; gli scolari (anche se iscritti, alla data del Censimento, alla prima elementare) e le persone che hanno conseguito il certificato di proscioglimento (terza elementare) fino al 1955, anno nel quale tale certificato è stato abolito;

analfabeti sono coloro che hanno dichiarato di non sapere leggere e scrivere. Questa definizione non coincide con quella adottata dall'UNESCO che, utilizzando il concetto di alfabetizzazione funzionale, fenomeno impossibile da rilevare con lo strumento censuario, considera analfabeta non solo chi non sa né leggere né scrivere, ma anche chi non è in grado di «leggere e scrivere, comprendendolo, un semplice testo relativo alla vita di tutti i giorni».

Condizione professionale o non professionale

La *popolazione in condizione professionale* è costituita dalle persone che, nella settimana precedente la data del Censimento, risultavano occupate o disoccupate alla ricerca di nuova occupazione.

Sono considerate *occupate* le persone che possiedono un'occupazione (in proprio o alle dipendenze) da cui traggono una retribuzione o un profitto, comprese le persone che collaborano,

senza avere un regolare contratto di lavoro, con un familiare che svolge un'attività lavorativa in modo autonomo (coadiuvanti).

Sono considerate *disoccupate alla ricerca di nuova occupazione* le persone che hanno perduto una precedente occupazione alle dipendenze e sono alla ricerca attiva di una nuova occupazione sempre che siano in grado di accettarla se viene loro offerta.

La *popolazione in condizione non professionale* è costituita:

- da tutti i bambini e ragazzi con meno di 14 anni;
- dalle persone in cerca di prima occupazione;
- dalle casalinghe;
- dagli studenti;
- dalle persone ritirate dal lavoro;
- dagli altri censiti in età da 14 anni e oltre che non rientrano nelle quattro voci precedenti, compresi coloro che stanno assolvendo gli obblighi di leva.

Si riportano di seguito alcune definizioni:

persone in cerca di prima occupazione, sono coloro che non hanno mai esercitato un'attività lavorativa o hanno cessato un'attività lavorativa in proprio e sono alla ricerca attiva di un'occupazione sempre che siano in grado di accettarla se viene loro offerta;

casalinghe, sono coloro che si dedicano prevalentemente alla cura della propria famiglia e della propria casa;

studenti, sono coloro che si dedicano prevalentemente allo studio;

persone ritirate dal lavoro, sono coloro che hanno cessato un'attività lavorativa per raggiunti limiti di età o altra causa.

È il caso di precisare che le persone in condizione professionale e quelle in cerca di prima occupazione confluiscono nella cosiddetta *popolazione attiva*; la popolazione in condizione non professionale depurata dalle persone in cerca di prima occupazione costituisce invece la *popolazione non attiva*.

Professione

Per *professione* si intende l'attività individuale esercitata dalle persone costituenti la popolazione attiva, ad esclusione delle persone in cerca di prima occupazione.

La specificazione della professione è determinata dal tipo di lavoro e dalle principali attività o mansioni svolte durante lo stesso e viene identificata attraverso le seguenti tre componenti: il livello di autonomia/responsabilità nei processi decisionali, l'area di specializzazione e la «funzione».

Per le persone addette al culto esercitanti una professione non inerente all'esercizio del culto è stata considerata l'attività di tipo civile da esse svolta (ad esempio: per un sacerdote esercitante

la professione di insegnante presso una scuola pubblica o privata si è considerata la professione di insegnante; per una suora infermiera si è considerata la professione di infermiera, e così via).

Per le persone disoccupate è stata considerata la professione esercitata prima della disoccupazione.

Per notizie più analitiche si rinvia al volume dell'Istat *Classificazione delle professioni,* Metodi e norme, Serie C, Edizione 1991, utilizzato per il Censimento del 1991. A tal fine è opportuno precisare che esistono difficoltà di comparazione con la classificazione Istat adottata nei Censimenti precedenti, essendo molto diversi i criteri classificatori utilizzati. Si rimanda per i confronti all'appendice del fascicolo suddetto in cui sono riportate le Tabelle di ragguaglio tra la Classificazione delle professioni 1991 e quella del 1981 e tra la Classificazione italiana e la Classificazione Isco-88.

Per la professione e i due caratteri seguenti (posizione nella professione e attività economica) è necessario tener presente che le persone con più di una attività lavorativa hanno fornito le notizie facendo riferimento alla principale attività svolta, cioè a quella che, per continuità di lavoro, per importanza economica o altre considerazioni era ritenuta la prevalente.

Posizione nella professione

Per *posizione nella professione* si intende il livello di autonomia/responsabilità e la «funzione» di ciascuna persona espletante un'attività economica in rapporto all'unità locale in cui viene svolta l'attività stessa (per unità locale si intende lo stabilimento, azienda agricola, officina, laboratorio, cava, miniera, cantiere, bottega, ente, istituto, ufficio, associazione, ecc.).

Nel Fascicolo le posizioni nella professione risultano raggruppate nel modo seguente:

Imprenditori, liberi professionisti:

- imprenditori: coloro che gestiscono in proprio un'impresa (azienda agricola, industriale, commerciale, ecc.) nella quale non impiegano l'opera manuale propria, ma quella di dipendenti;
- liberi professionisti: coloro che esercitano in conto proprio una professione o arte liberale (ad esempio notaio, avvocato, medico dentista, ingegnere edile, ecc.);

Lavoratori in proprio:

- coloro che gestiscono un'azienda agricola, una piccola azienda industriale, una bottega artigiana, un negozio o un esercizio pubblico, partecipandovi col proprio lavoro manuale (in tale posizione sono compresi anche i coltivatori diretti, i mezzadri e simili, nonchè chi lavora nel proprio domicilio direttamente per conto di consumatori e non su commissione di imprese);

Soci di cooperative:

- i membri attivi di cooperative di produzione di beni e/o produzione di servizi indipendentemente dalla specie di attività in cui la cooperativa è operante, cioè coloro che, come corrispettivo dell'opera prestata, non percepiscono una remunerazione regolata da contratti di lavoro, ma un compenso proporzionato alla prestazione, nonchè una quota parte degli utili dell'impresa;

Coadiuvanti:

- coloro che collaborano con un familiare che svolge un'attività lavorativa per conto proprio, senza avere un rapporto di lavoro regolato da contratto;

Dirigenti:

- coloro che ricoprono un ruolo caratterizzato da un elevato grado di professionalità, autonomia e potere decisionale ed esplicano la loro funzione al fine di promuovere, coordinare e gestire la realizzazione degli obiettivi dell'impresa o dell'ente presso cui lavora. Per le Amministrazioni sono da considerarsi come «dirigente» le qualifiche previste dal D.P.R. 30 giugno 1972, n.748; per tutte le altre Amministrazioni pubbliche, siano esse a carattere centrale o locale, si considerano le qualifiche equivalenti. Per gli appartenenti alle FF.AA. e corpi similari sono considerati «dirigenti» gli ufficiali con grado superiore a quello di tenente colonnello o posizioni assimilate;

Direttivi, quadri, impiegati:

- direttivi, quadri: coloro che esercitano funzioni direttive e di coordinamento siano esse tecniche, scientifiche o amministrative. Per gli appartenenti alle FF.AA. e corpi similari sono considerati «direttivi-quadri» gli ufficiali con grado inferiore a quello di colonnello o posizioni assimilate. Sono altresì considerati «direttivi-quadri» i presidi e i professori di scuola media superiore e inferiore;
- impiegati: coloro che esercitano funzioni di concetto o esecutive siano esse tecniche, scientifiche o amministrative. Per quanto riguarda gli appartenenti alle FF.AA. e corpi similari sono considerati impiegati i sottufficiali o posizioni assimilate;

Altri lavoratori dipendenti:

- appartenenti alle categorie speciali (intermedi): coloro che guidano e controllano, con apporto di adeguata competenza tecnico-pratica, gruppi di altri lavoratori;
- capi operaio e operai specializzati, qualificati e comuni: coloro che esercitano un'attività per la cui esecuzione si richiedono conoscenze specialistiche o cognizioni tecnico-pratiche, con eventuale guida e controllo di altri operai;
- altri lavoratori dipendenti: coloro che esercitano mansioni di sorveglianza e di custodia come ad esempio: usciere, bidello, guardiano e simili;
- apprendisti: coloro che esercitano un'attività lavorativa per l'apprendimento di un mestiere o professione al fine di effettuare l'addestramento necessario per conseguire una specifica qualificazione professionale;
- lavoranti a domicilio per conto di imprese: coloro che lavorano nel proprio domicilio esclusivamente o prevalentemente su commissione di imprese industriali, commerciali, artigiane e non direttamente per conto di consumatori;
- graduati o militari di carriera delle FF.AA. o similari: con grado fino a caporalmaggiore o assimilati, nonchè i vigili urbani e del fuoco e le guardie giurate.

Sezioni di attività economica

Per *sezione di attività economica* si intende il campo di attività in cui viene esercitata la professione. Essa è determinata, di norma, in base all'attività esclusiva o principale delle singole unità locali presso cui il censito lavora.

Le sezioni in cui si articola la classificazione delle attività economiche sono le seguenti:

A - Agricoltura, caccia e silvicoltura

B - Pesca, piscicoltura e servizi connessi

C - Estrazione di minerali

D - Attività manifatturiere

E - Produzione e distribuzione di energia elettrica, gas e acqua

F - Costruzioni

G - Commercio all'ingrosso e al dettaglio; riparazioni di autoveicoli, motocicli e di beni di consumo personali e per la casa

H - Alberghi e ristoranti

I - Trasporti, magazzinaggio e comunicazioni

J - Intermediazione monetaria e finanziaria

K - Attività immobiliari, noleggio, informatica, ricerca, altre attività professionali ed imprenditoriali

L - Pubblica Amministrazione e Difesa; assicurazione sociale obbligatoria

M - Istruzione

N - Sanità e altri servizi sociali

O - Altri servizi pubblici, sociali e personali

P - Servizi domestici presso famiglie e convivenze

Q - Organizzazioni ed organismi extraterritoriali

Poichè la nuova classificazione delle attività economiche, predisposta per il Censimento del 1991 (Istat *Classificazione delle attività economiche,* Metodi e Norme, Serie C, n.11) ha subito una profonda revisione rispetto a quella adottata nel Censimento precedente, si rinvia al fascicolo suddetto per ulteriori analitiche notizie, per la tabella di ragguaglio tra la classificazione del 1991 e quella del 1981 e la tabella di corrispondenza tra la classificazione italiana e quelle internazionali.

Località abitata

Per *località abitata* si intende un'area più o meno vasta di territorio, conosciuta di norma con un nome proprio, sulla quale sono situate una o più case raggruppate o sparse.

I tipi di località abitate considerate agli effetti del Censimento sono: il centro abitato, il nucleo abitato, le case sparse.

Per *centro abitato* si intende un aggregato di case contigue o vicine con interposte strade, piazze e simili, o comunque brevi soluzioni di continuità, caratterizzato dall'esistenza di servizi od esercizi pubblici (quali, ad esempio una chiesa regolarmente officiata, una scuola, una stazione ferroviaria, tramviaria o automobilistica, un ufficio pubblico, una rivendita di generi di privativa, una farmacia od un dispensiario farmaceutico, un negozio e simili) costituenti la condizione di una forma autonoma di vita sociale, e generalmente determinanti un luogo di raccolta ove sogliono concorrere anche gli abitanti dei luoghi vicini per ragioni di culto, istruzione, affari, approvvigionamento e simili, in modo da manifestare l'esistenza di una forma di vita sociale coordinata dal centro stesso.

Per *nucleo abitato* si intende la località abitata, priva del luogo di raccolta che caratterizza il centro abitato, costituita da un gruppo di case continue o vicine, con almeno cinque famiglie e con interposte strade, sentieri, spiazzi, aie, piccoli orti, piccoli incolti e simili, purchè l'intervallo tra casa e casa non superi una trentina di metri e sia in ogni modo inferiore a quello intercorrente tra il nucleo stesso e la più vicina delle case manifestamente sparse.

Per *case sparse* si intendono quelle disseminate nel territorio comunale a distanza tale tra loro da non poter costituire nemmeno un nucleo abitato.

Costituiscono inoltre *aree speciali*:

- le isole amministrative ovvero le parti del territorio comunale circondate interamente dal territorio di altro o altri Comuni;
- le isole marittime e lacuali;
- le aree di alta montagna situate sopra il limite dei pascoli completamente disabitate, purchè di una certa ampiezza;
- le paludi e gli acquitrini, purchè di una certa ampiezza;
- i laghi compresi in un solo Comune, purchè di una certa ampiezza;
- la parte di lago diviso tra più Comuni;
- le zone di territorio in contestazione con altri Comuni.

Avvertenze alle tavole

A seguito dell'utilizzazione di programmi informatici per l'elaborazione dei dati, nel calcolo delle composizioni percentuali gli arrotondamenti sono determinati automaticamente. Pertanto le quadrature previste a livello dei totali di alcune tavole possono non corrispondere esattamente al 100,0 previsto dalle elaborazioni.

Le sezioni in cui si articola la classificazione delle attività economiche risultano così raggruppate:

- *Agricoltura*: sezioni A e B;
- *Industria*: sezioni C, D, E e F;
- *Commercio, pubblici servizi, alberghi:* sezioni G e H;
- *Pubblica amministrazione, servizi pubblici e privati:* I, J, K, L, M, N, O, P e Q.
- *Altre attività:* in alcune tavole sotto questa voce vengono raggruppate sia le sezioni G e H *(Commercio, pubblici servizi, alberghi)* che le sezioni I, J, K, L, M, N, O, P e Q *(Pubblica amministrazione, servizi pubblici e privati).*

Tavola 1.1

Per *Indice di vecchiaia* si deve intendere il rapporto percentuale tra la popolazione di 65 anni e più e quella con meno di 14 anni.

Per *Indice di dipendenza* si deve intendere il rapporto percentuale avente a numeratore la somma tra la popolazione con meno di 14 anni e quella di 65 anni e più e a denominatore la popolazione in età da 14 a 64 anni.

Per *Anziani per un bambino* si deve intendere il numero di persone di 65 anni e più per ciascuna con meno di 6 anni.

Tavole 1.2, 2.20, 2.29 e 5.3

Sono considerati in possesso di diploma tutti coloro che hanno conseguito un qualsiasi diploma sia esso universitario o equipollente, che permette l'accesso all'università o che non permette l'accesso all'università.

Nel Censimento del 1961 le persone fornite di certificato di proscioglimento sono state comprese tra le persone in possesso di licenza di scuola elementare.

Tavola 1.3

Nel Censimento del 1971 le persone che stavano assolvendo gli obblighi di leva sono state attribuite alla popolazione in condizione professionale o non professionale sulla base della condizione nella quale si trovavano prima dell'inizio del servizio di leva.

Tavole 2.2 e 2.29

I *separati di fatto* rappresentano un «di cui» dei coniugati in quanto, pur non vivendo con il proprio coniuge per uno stato di crisi della coppia, mantengono lo stato civile di coniugati.

Tavole 2.7, 2.8, 2.9 e 4.16

Nelle voce *altre convivenze* sono comprese le convivenze militari e di altri corpi accasermati.

Tavola 2.10

Nella voce *di cui minorenni* sono compresi gli stranieri con meno di 18 anni indipendentemente, quindi, dalla maggiore età stabilita per legge dai rispettivi Paesi di cittadinanza.

Tavola 2.13

Per *Rapporto di mascolinità* si deve intendere il numero di maschi per cento femmine.

Per *Tasso di attività* si deve intendere il rapporto percentuale tra la popolazione attiva e il totale della popolazione.

Tavole 2.14, 4.31 e 4.32

Un fabbricato è stato considerato esclusivamente ad uso abitativo anche se, al di fuori dell'accesso o degli accessi alle abitazioni, ha negozi, uffici, imprese commerciali, ecc.

Tavole 2.15, 5.17 e 5.24

Per *angolo cottura* si intende un vano che non ha le caratteristiche di stanza o una parte di stanza, stabilmente adibito alla cottura delle vivande e alla rigovernatura delle stoviglie.

Tavola 2.21

È stata considerata l'età massima di 42 anni perché solo nel 1949 l'età fino a cui doveva essere frequentata la scuola dell'obbligo è stata elevata a 14 anni.

Tavole 2.30, 2.31 e 4.8

I dati fanno riferimento agli studenti e alle persone occupate che, il mercoledì precedente la data del Censimento, si sono recate a scuola o al lavoro rientrando nella stessa giornata alla propria dimora abituale.

Ai fini di una corretta interpretazione dei dati occorre tener presente che:

- i lavoratori-studenti hanno fatto riferimento al luogo di lavoro;
- coloro che esercitano la professione su mezzi di trasporto (autisti, ferrovieri, tramvieri, piloti, marittimi, ecc.) hanno indicato il luogo da cui prendono servizio (posteggio, stazione, deposito, aeroporto, porto, ecc.);
- il mezzo di trasporto utilizzato è quello utilizzato per compiere il tratto più lungo (in termini di distanza e non di tempo) del tragitto casa/luogo di studio o di lavoro.

Tavola 3.2

Per *Indice di ricambio* si deve intendere il rapporto percentuale tra la popolazione della classe 60-64 anni e della classe 15-19 anni.

Tavola 3.4

Per *Tasso di non conseguimento della scuola dell'obbligo* si deve intendere il rapporto percentuale che ha a numeratore le persone della classe 15-42 anni che non hanno conseguito il diploma di scuola media inferiore e a denominatore il totale della popolazione della stessa classe.

Tavola 3.5

Per *Tasso di disoccupazione giovanile* si deve intendere il rapporto percentuale che ha a numeratore i giovani della classe 14-29 anni in cerca di prima occupazione o disoccupati alla ricerca di nuova occupazione e a denominatore il totale dei giovani della stessa classe 14-29 anni.

Tavole 3.6 e 4.33

La superficie dell'abitazione fa riferimento alla superficie dei pavimenti delle stanze e dei vani accessori, al netto dei muri perimetrali, murature e scale interne, pilastri, tramezzi, vani di porte e finestre. Inoltre, sono state escluse dal computo le superfici di eventuali balconi, terrazze, verande, cantine, autorimesse, portici, loggiati, solai, cortili, ecc.

Tavola 4.2

Fra le persone laureate in possesso di specializzazione post laurea o di dottorato di ricerca sono comprese anche quelle che hanno conseguito un diploma di «laurea speciale» (secondo diploma di laurea a completamento degli studi: esempio Ingegneria spaziale).

Tavola 4.30

Per abitazione ristrutturata si deve intendere che essa ha subito alcuni interventi rivolti a trasformarla mediante un insieme sistematico di opere che hanno portato ad una abitazione, in tutto o nella maggior parte di essa, diversa dalla precedente.

Tavola 4.36

Per abitazioni che dispongono di apparecchi singoli fissi per il riscaldamento si devono intendere quelle fornite di stufa fissa, caminetto, ecc.

Tavola 6.1

I dati della superficie territoriale dei Comuni sono stati forniti dagli Uffici Tecnici Erariali.

Tavola 6.3

Nell'ambito della Provincia i Comuni sono elencati per ordine alfabetico e nell'ambito di ciascun Comune sono elencati i Centri abitati e i Nuclei abitati, entrambi in ordine alfabetico all'interno di ciascun gruppo, e le Case sparse. Segue l'indicazione delle eventuali Aree speciali con l'elencazione dei relativi centri o nuclei.

Per facilitare la lettura, le denominazioni delle entità territoriali considerate sono state evidenziate con caratteri tipografici differenti e precisamente: i **COMUNI** in neretto maiuscolo, i CENTRI ABITATI in maiuscolo/tondo chiaro, i Nuclei abitati in maiuscolo/minuscolo tondo chiaro, le *case sparse* in corsivo minuscolo chiaro, le **Aree speciali** neretto maiuscolo/minuscolo.

Altitudine: per i Comuni e le aree speciali è stata indicata l'altitudine massima e minima del rispettivo territorio; tali valori sono stati determinati prescindendo dalle altitudini concernenti le zone di territorio in contestazione tra i Comuni. L'altitudine dei Centri abitati si riferisce al principale luogo di raccolta (di norma la piazza del municipio o della chiesa parrocchiale o del mercato); l'altitudine dei Nuclei abitati fa riferimento ad un punto intermedio del terreno su cui sorgono le case dei nuclei stessi.

Nei territori in contestazione, allo scopo di evitare omissioni o duplicazioni, la rilevazione censuaria è stata affidata ad uno solo dei Comuni interessati. Si ritiene opportuno precisare che:

- permanendo irrisolta la controversia territoriale, i territori in contestazione sono stati riportati in corrispondenza di ciascuno dei Comuni interessati ma, ai fini del calcolo del numero delle aree dei Centri abitati e dei Nuclei abitati, riportato nella Tav. 6.1, essi sono stati considerati una sola volta, e precisamente, nell'ambito del Comune incaricato della rilevazione censuaria;
- le controversie relative all'appartenenza all'uno o all'altro Comune della popolazione residente nei territori oggetto di contestazione sono state risolte in base alle risultanze anagrafiche, nel senso che sono state computate nella popolazione di ciascun Comune le famiglie che risultavano di fatto iscritte nella rispettiva Anagrafe della popolazione residente;
- la superficie delle zone di territorio in contestazione è riportata in Appendice, Tavola B.

Grafici

Grafico 1 - Densità della popolazione residente per Comune

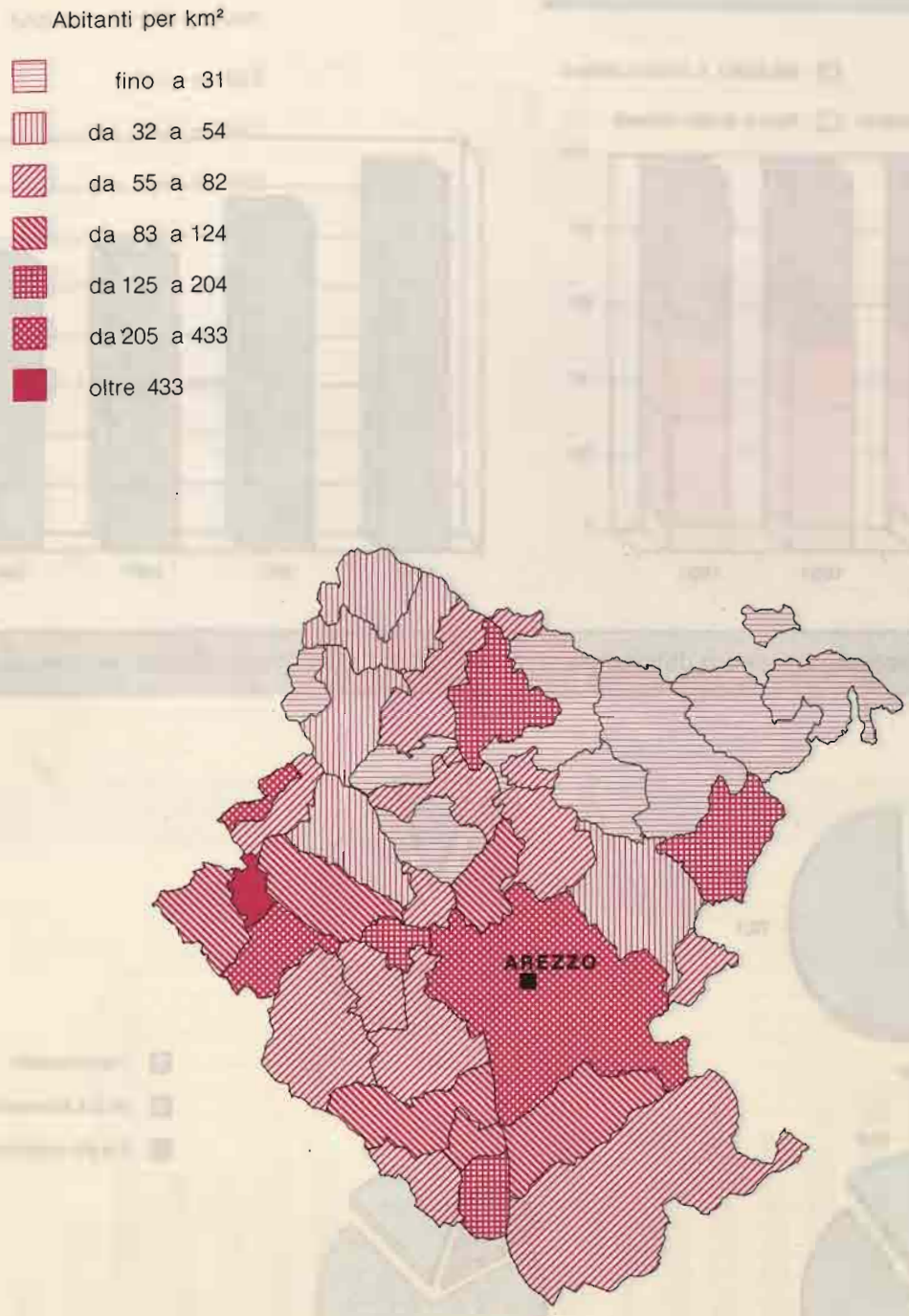

Grafico 2 - Popolazione per classe di ampiezza demografica dei Comuni dal 1961 al 1991 ai confini dell'epoca *(composizione percentuale)*

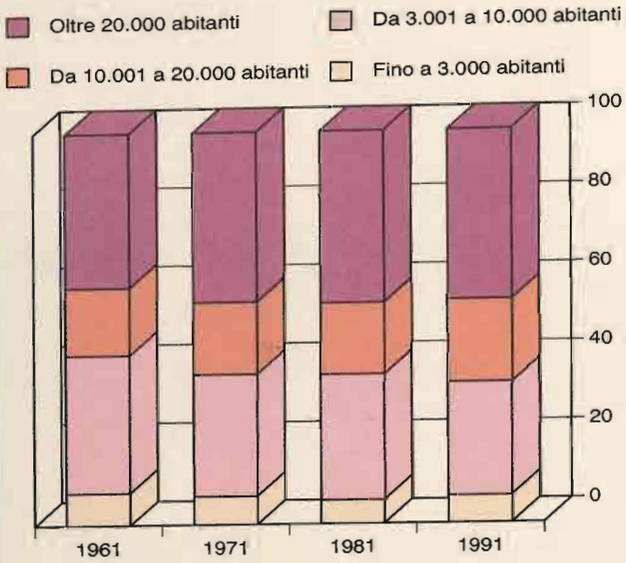

Grafico 3 - Numero medio dei componenti per famiglia dal 1961 al 1991

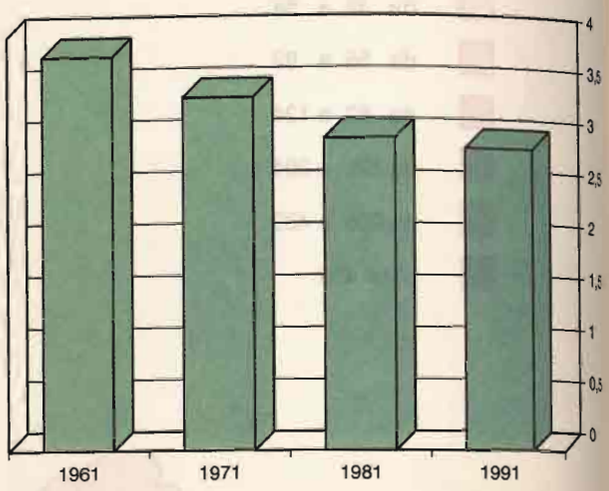

Grafico 4 - Famiglie secondo il numero dei componenti dal 1961 al 1991 *(composizione percentuale)*

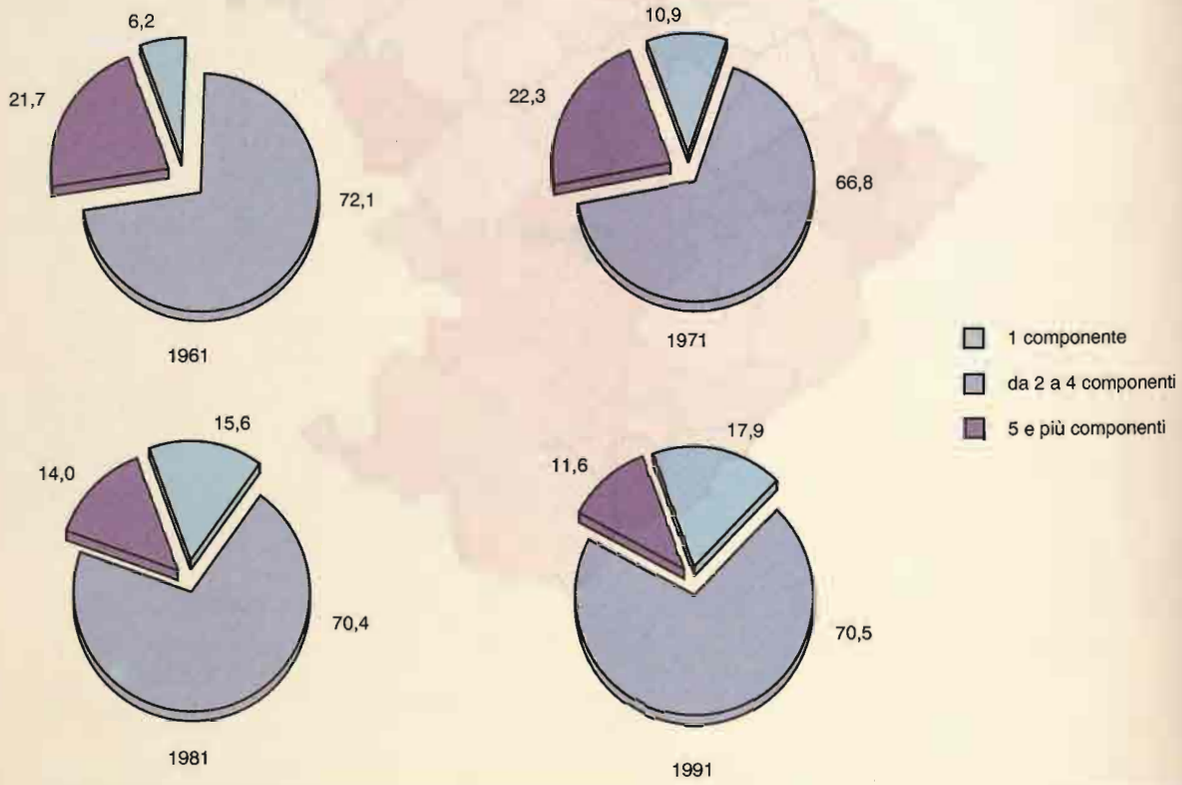

Grafico 5 - Indice di vecchiaia * per Comune

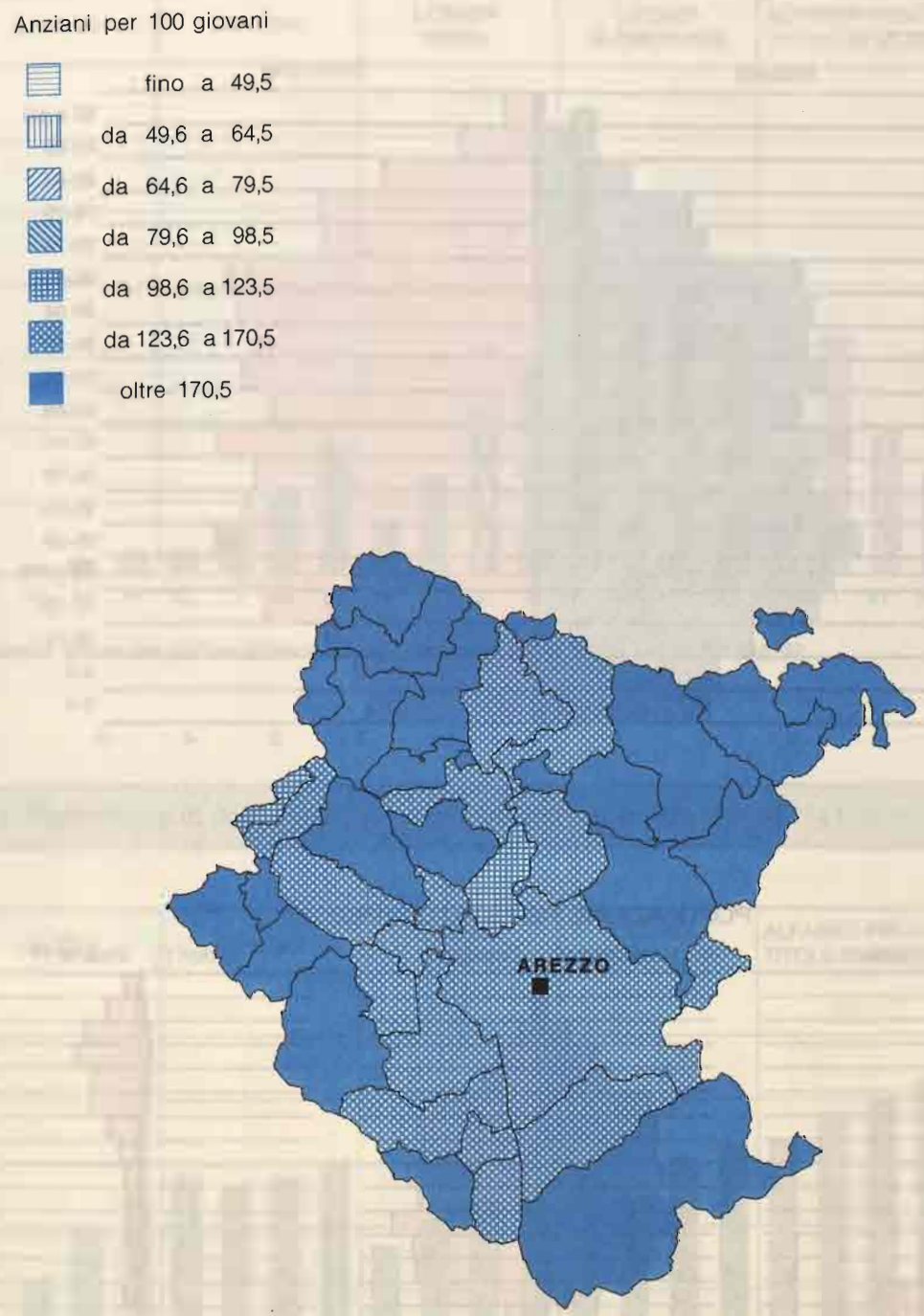

*** L'indice è calcolato come rapporto fra la popolazione in età da 65 anni in poi e quella in età inferiore a 14 anni, moltiplicato per 100.**

Grafico 6 - Distribuzione per sesso, classe di età e stato civile della popolazione residente al Censimento del 1991 *(valori percentuali)*

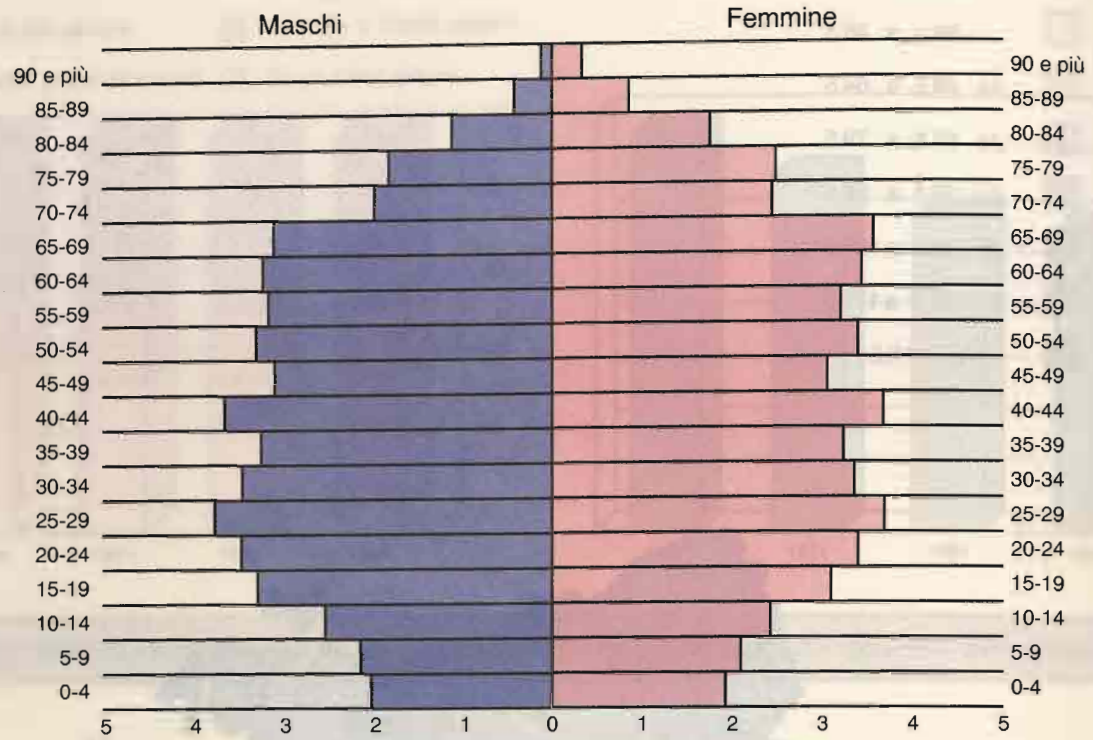

POPOLAZIONE PER STATO CIVILE

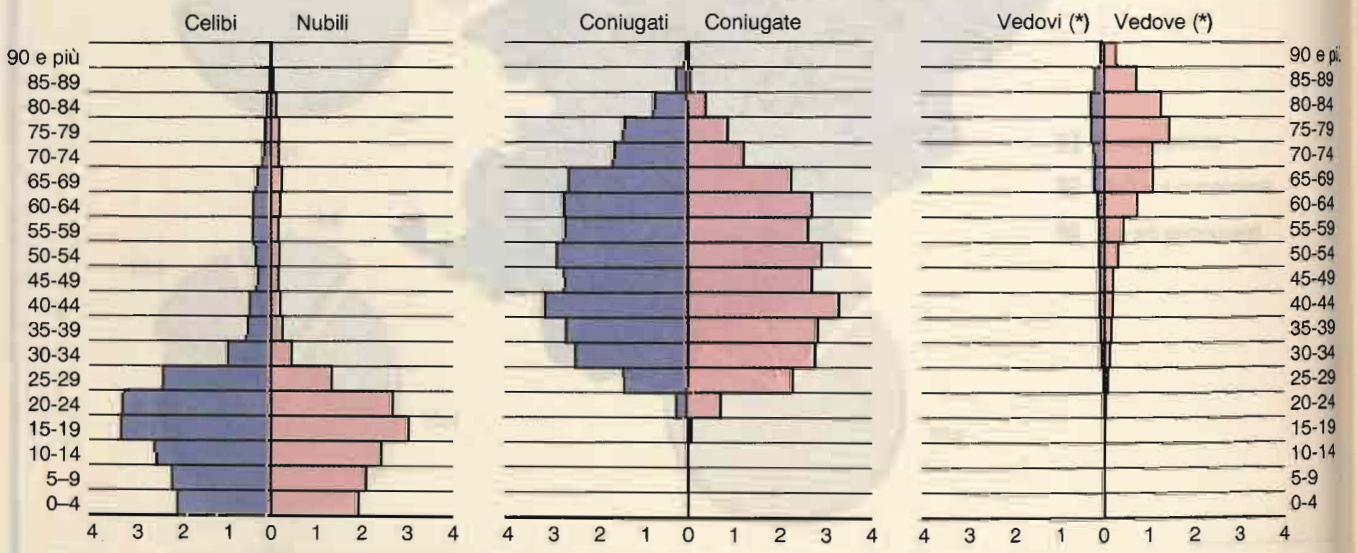

(*) Inclusi divorziati/e e separati/e

Grafico 7 - Popolazione in età da 6 anni in poi per grado di istruzione dal 1961 al 1991 *(valori percentuali) (*)*

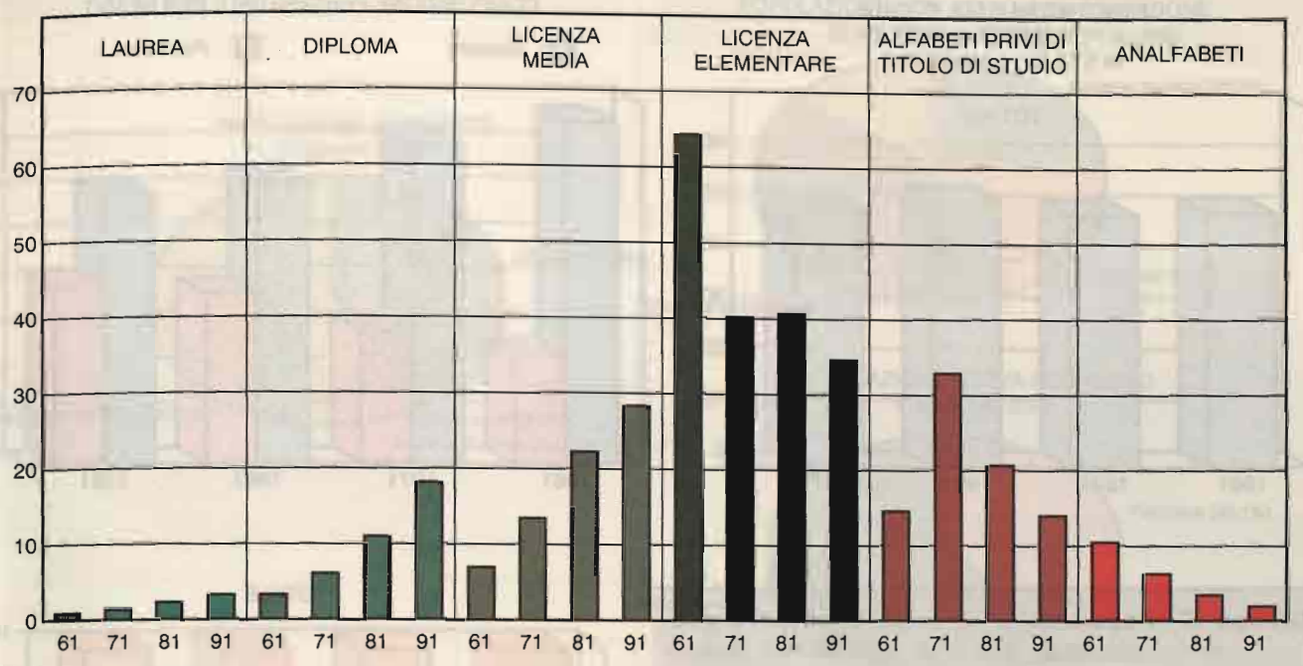

(*) Per la corretta lettura del grafico si faccia riferimento alle avvertenze alla Tavola 1.2 pag. 42

Grafico 8 - Percentuale di donne nei diversi gradi di istruzione dal 1961 al 1991

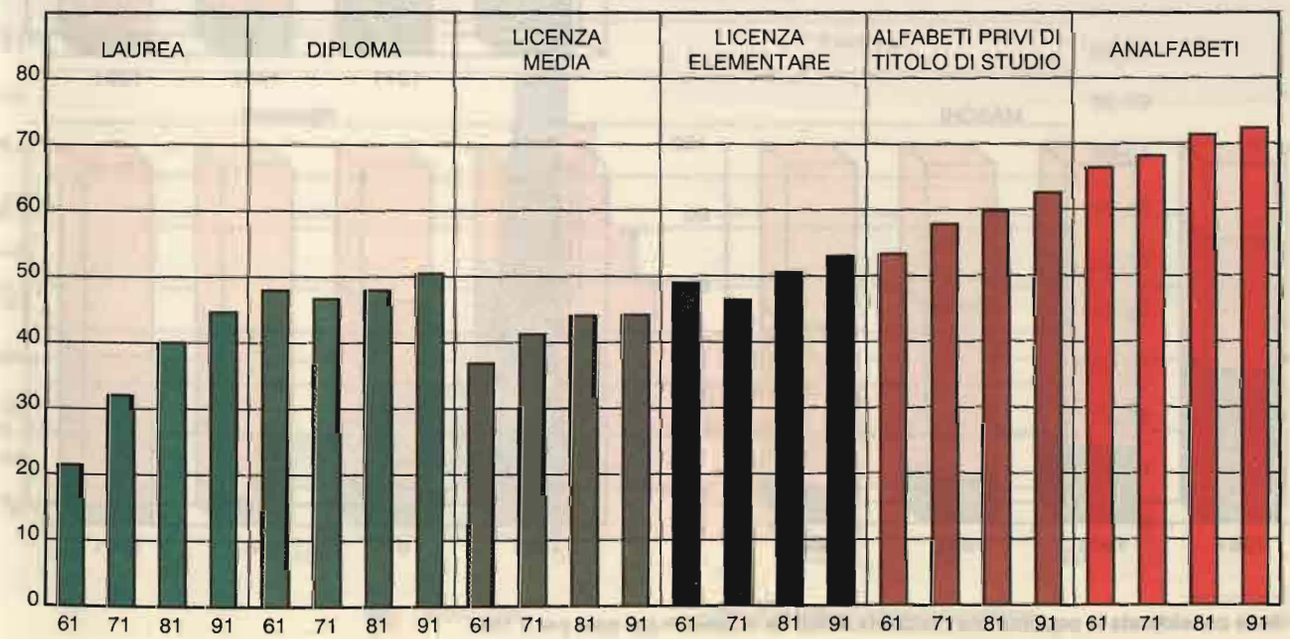

Grafico 9 - Popolazione attiva dal 1961 al 1991

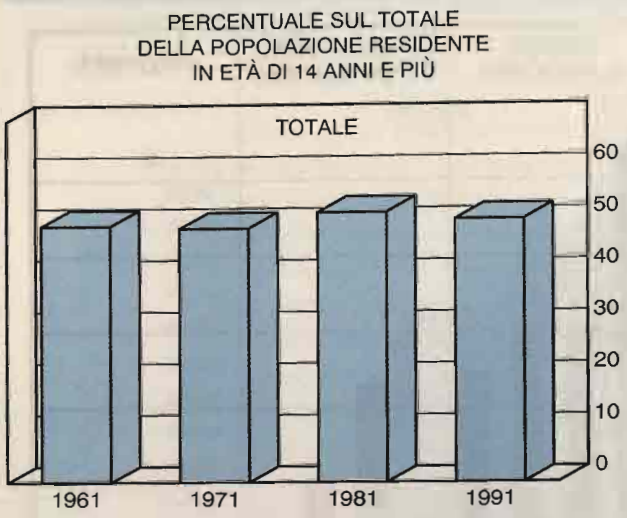

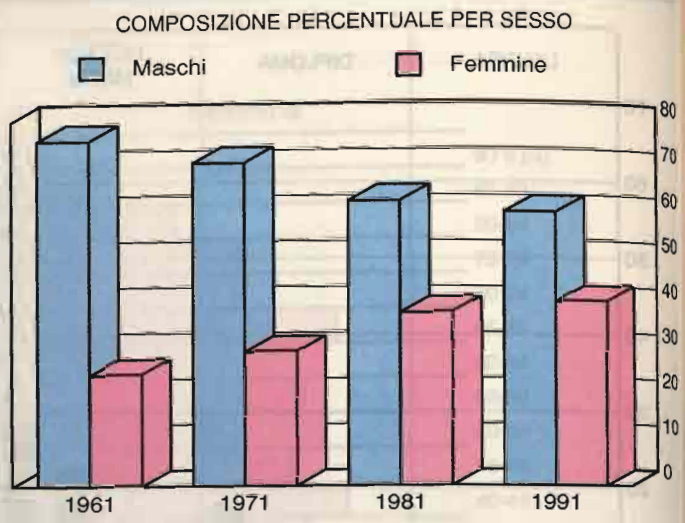

Grafico 10 - Popolazione attiva in condizione professionale per ramo di attività economica dal 1961 al 1991 (*) *(composizione percentuale)*

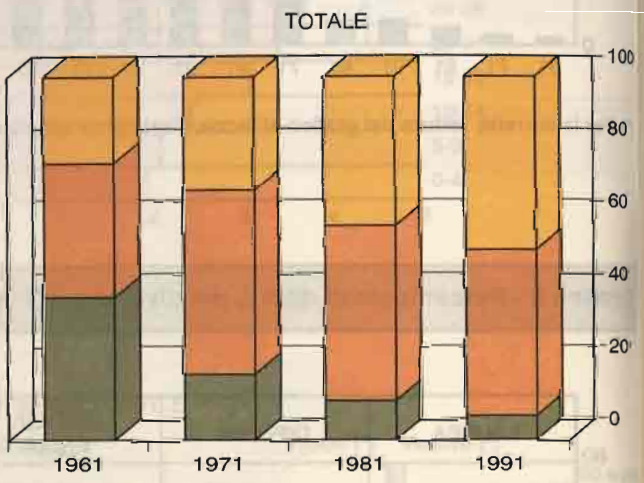

Altre attività Industria Agricoltura

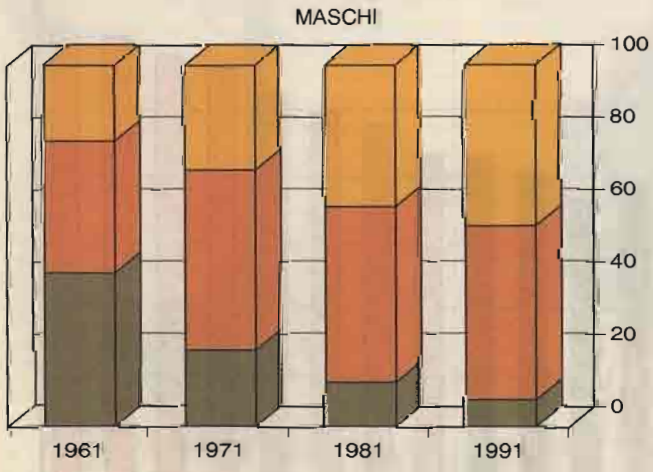

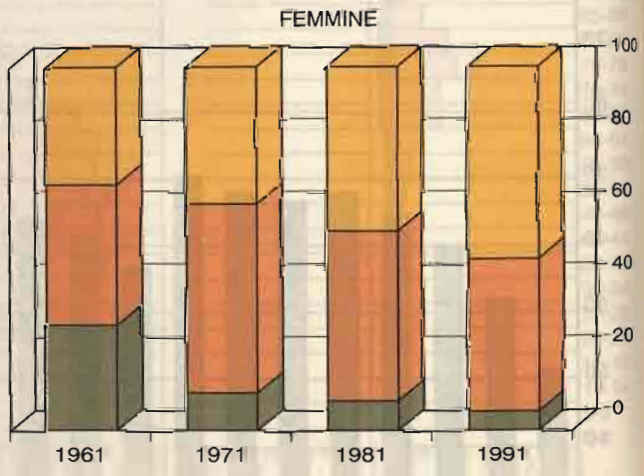

(*) Viene considerata la popolazione residente attiva da 10 anni in poi solo per il 1961

Grafico 11 - Popolazione attiva e non attiva al Censimento del 1991

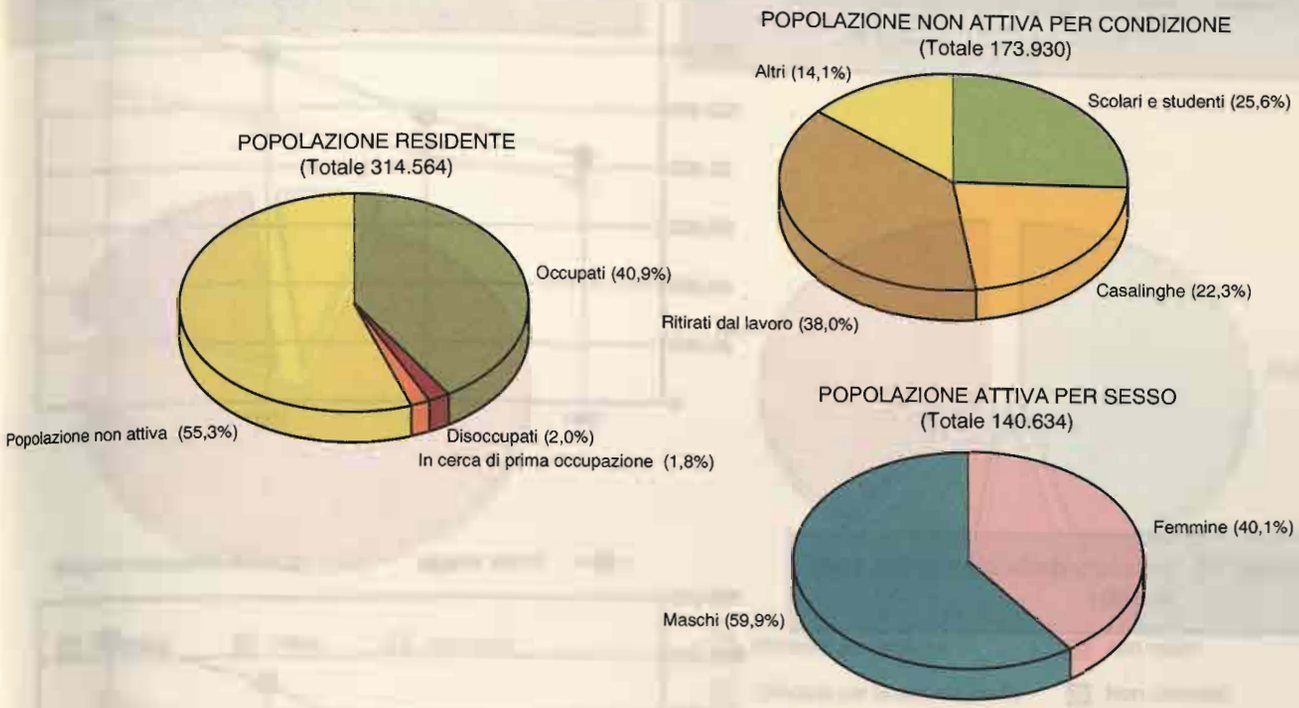

Grafico 12 - Disoccupati e persone in cerca di prima occupazione per sesso e classe di età al Censimento del 1991 *(valori percentuali)*

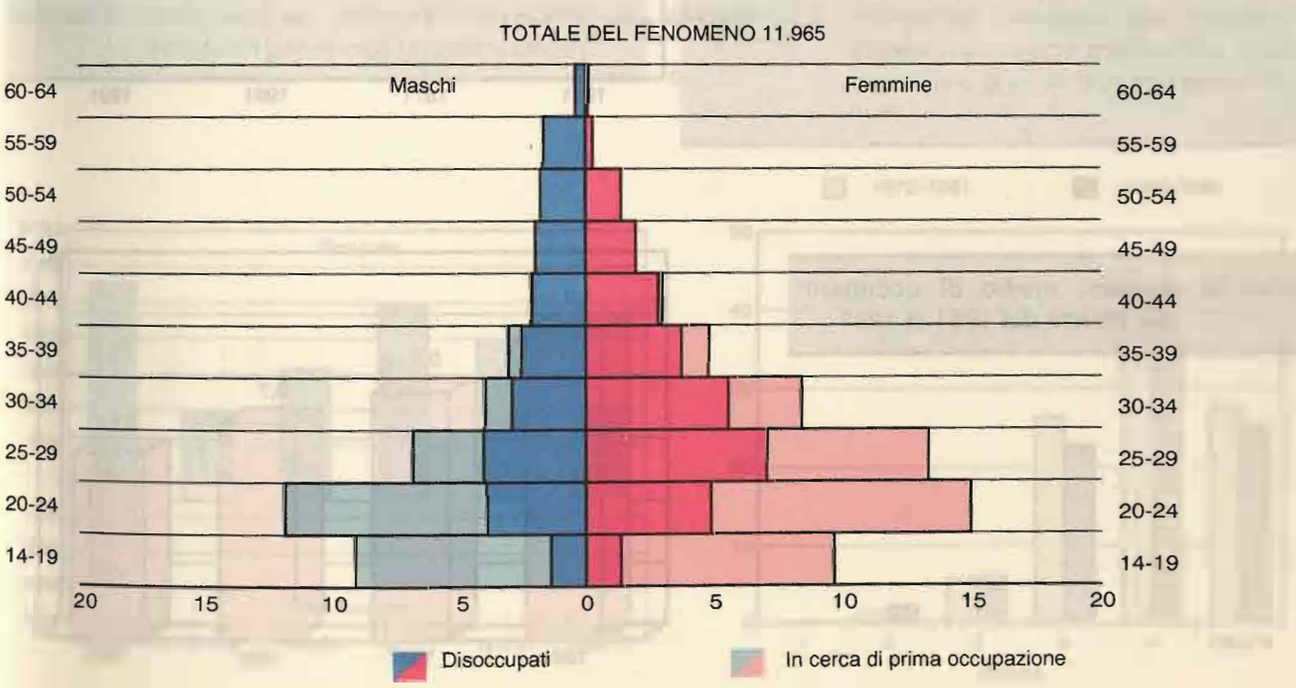

Grafico 13 - Numero delle abitazioni dal 1961 al 1991

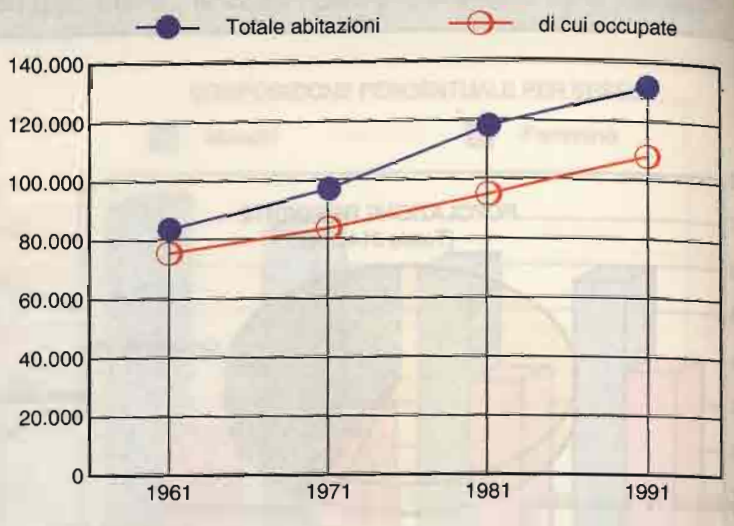

Grafico 14 - Numero delle stanze dal 1961 al 1991

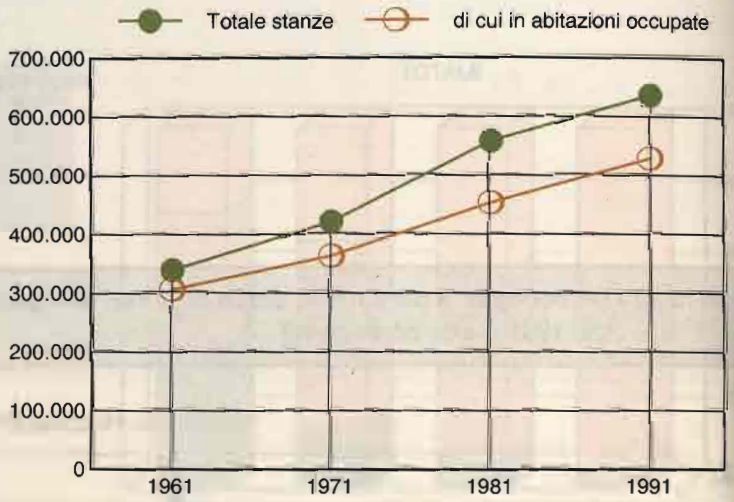

Grafico 15 - Numero medio di occupanti per stanza dal 1961 al 1991

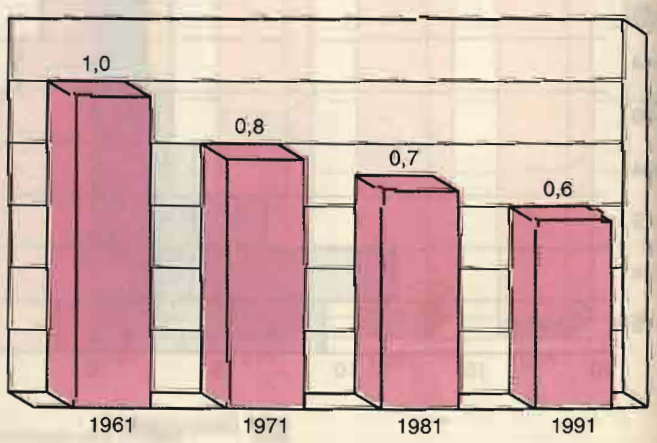

Grafico 16 - Abitazioni occupate per titolo di godimento al Censimento 1991 *(composizione percentuale)*

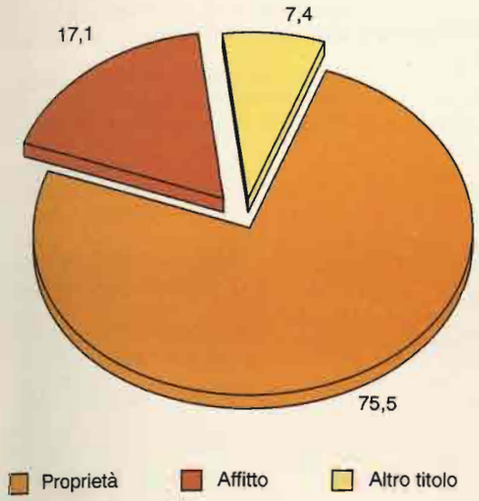

Grafico 17 - Abitazioni non occupate da residenti per motivo della non occupazione al Censimento 1991 *(composizione percentuale)*

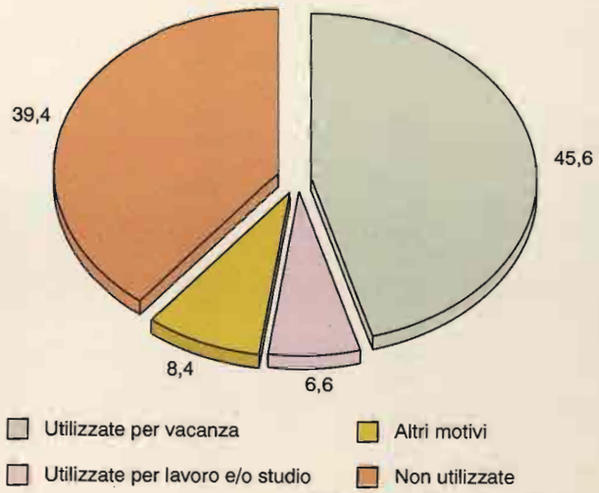

Grafico 18 - Abitazioni occupate e non occupate da residenti per epoca di costruzione

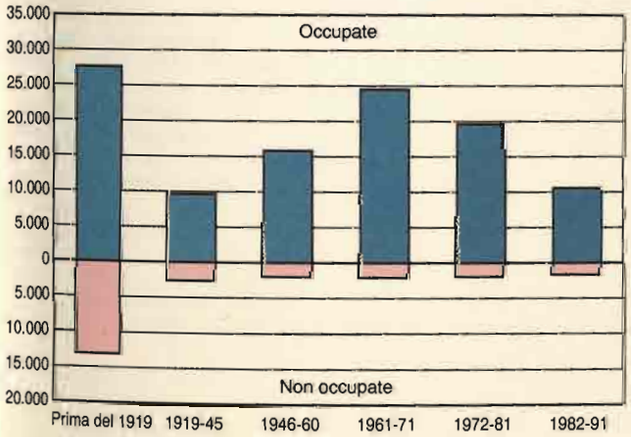

Grafico 19 - Abitazioni occupate per numero di stanze e costruite negli ultimi due decenni *(composizione percentuale nel periodo)*

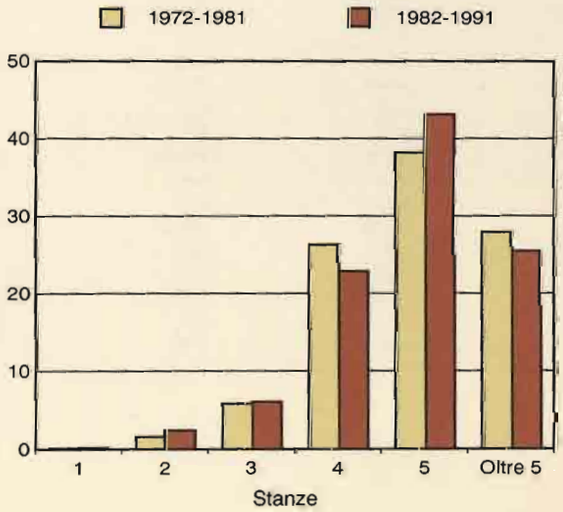

Parte prima

I caratteri generali

C

Tavola

AGGREGAT

POPOLAZ
Popolazio
% POPOL
Popolazio
% POPOL
% DI DON
PIÙ
Popolazio
% POPOL
% DI DON
PIÙ
INDICE D
INDICE D
ANZIANI
FAMIGLIE
Numero c
FAMIGLIE
% famiglie
FAMIGLIE
% famiglie
Famiglie
% FAMIG
Famiglie
% FAMIG
Famiglie
% FAMIG
Famiglie
% FAMIG

Tavola

AGGREGA

POPOLA
Maschi
Femmine
Laureati
% LAUR
% di don
Diploma
% DIPLO
% di don
Con lice
% CON
% di don
Con lice
% CON
% di don
Alfabeti
% ALFA
% di don
Analfab
% ANAL
% di don

CAPITOLO 1 - AREZZO NEGLI ULTIMI 30 ANNI ATTRAVERSO I CENSIMENTI

Tavola 1.1 - Popolazione residente e famiglie

AGGREGATI	CENSIMENTI 1961	1971	1981	1991
POPOLAZIONE RESIDENTE	**308.964**	**306.340**	**313.157**	**314.564**
Popolazione residente con meno di 6 anni	**24.499**	**24.025**	**18.561**	**14.920**
% POPOLAZIONE RESIDENTE CON MENO DI 6 ANNI	7,9	7,8	5,9	4,7
Popolazione residente di 65 anni e più	**34.276**	**41.887**	**52.311**	**62.708**
% POPOLAZIONE RESIDENTE DI 65 ANNI E PIÙ	11,1	13,7	16,7	19,9
% DI DONNE TRA LA POPOLAZIONE RESIDENTE DI 65 ANNI E PIÙ	55,0	56,1	56,8	57,2
Popolazione residente di 75 anni e più	**11.363**	**14.891**	**19.206**	**27.922**
% POPOLAZIONE RESIDENTE DI 75 ANNI E PIÙ	3,7	4,9	6,1	8,9
% DI DONNE TRA LA POPOLAZIONE RESIDENTE DI 75 ANNI E PIÙ	55,6	59,8	61,5	61,0
INDICE DI VECCHIAIA	**57,0**	**73,6**	**103,4**	**166,3**
INDICE DI DIPENDENZA	**44,0**	**47,6**	**49,0**	**46,9**
ANZIANI PER 1 BAMBINO	**1,4**	**1,7**	**2,8**	**4,2**
FAMIGLIE	**79.429**	**88.987**	**103.407**	**108.845**
Numero di componenti per famiglia	**3,8**	**3,4**	**3,0**	**2,9**
FAMIGLIE CON 1 COMPONENTE	6.838	9.740	16.089	19.481
% famiglie con 1 componente	8,6	10,9	15,6	17,9
FAMIGLIE CON 5 COMPONENTI E PIÙ	23.848	19.816	14.527	12.625
% famiglie con 5 componenti e più	30,0	22,3	14,0	11,6
Famiglie di tipo A	**7.277**	**10.032**	**16.437**	**19.899**
% FAMIGLIE DI TIPO A	9,2	11,3	15,9	18,3
Famiglie di tipo B	**9.647**	**13.843**	**19.837**	**20.870**
% FAMIGLIE DI TIPO B	12,1	15,6	19,2	19,2
Famiglie di tipo C	**36.705**	**39.808**	**46.489**	**46.021**
% FAMIGLIE DI TIPO C	46,2	44,7	45,0	42,3
Famiglie di tipo D	**25.800**	**25.304**	**20.644**	**22.055**
% FAMIGLIE DI TIPO D	32,5	28,4	20,0	20,3

Tavola 1.2 - Istruzione

AGGREGATI	CENSIMENTI 1961	1971	1981	1991
POPOLAZIONE RESIDENTE DI 6 ANNI E PIÙ	**284.465**	**282.315**	**294.596**	**299.644**
Maschi	141.443	139.461	143.838	145.517
Femmine	143.022	142.854	150.758	154.127
Laureati	**2.519**	**3.557**	**6.565**	**9.483**
% LAUREATI	0,9	1,3	2,2	3,2
% di donne tra i laureati	21,4	32,0	40,0	44,6
Diplomati	**9.160**	**17.026**	**32.092**	**54.186**
% DIPLOMATI	3,2	6,0	10,9	18,1
% di donne tra i diplomati	47,9	46,6	47,9	50,4
Con licenza media inferiore	**19.487**	**37.917**	**65.403**	**84.851**
% CON LICENZA MEDIA INFERIORE	6,9	13,4	22,2	28,3
% di donne tra le persone con licenza media inferiore	36,8	41,2	44,0	44,1
Con licenza elementare	**182.624**	**113.518**	**119.861**	**103.614**
% CON LICENZA ELEMENTARE	64,2	40,2	40,7	34,6
% di donne tra le persone con licenza elementare	49,0	46,4	50,6	53,0
Alfabeti senza titolo di studio	**41.117**	**92.680**	**60.700**	**41.667**
% ALFABETI	14,5	32,8	20,6	13,9
% di donne tra gli alfabeti	53,2	57,7	59,7	62,5
Analfabeti	**29.558**	**17.617**	**9.975**	**5.843**
% ANALFABETI	10,4	6,2	3,4	1,9
% di donne tra gli analfabeti	66,3	68,1	71,3	72,3

Tavola 1.3 - Lavoro

AGGREGATI	CENSIMENTI 1961	1971	1981	1991
POPOLAZIONE RESIDENTE DI 14 ANNI E PIÙ	**248.798**	**249.404**	**262.553**	**276.864**
Popolazione residente attiva (a)	**133.180**	**122.719**	**137.009**	**140.634**
% popolazione residente attiva	*49,7*	*49,2*	*52,2*	*50,8*
% popolazione residente attiva femminile	*12,1*	*14,4*	*19,7*	*20,4*
Popolazione residente attiva in condizione professionale	**130.071**	**118.028**	**128.199**	**134.828**
Popolazione in condizione professionale in agricoltura	51.030	21.288	13.729	8.781
% popolazione in condizione professionale in agricoltura	*39,2*	*18,0*	*10,7*	*6,5*
Popolazione in condizione professionale nell'industria	48.204	59.622	61.400	61.527
% popolazione in condizione professionale nell'industria	*37,1*	*50,5*	*47,9*	*45,6*
Popolazione in condizione professionale nelle altre attività	30.837	37.118	53.070	64.520
% popolazione in condizione professionale nelle altre attività	*23,7*	*31,4*	*41,4*	*47,9*
Maschi in condizione professionale	**98.911**	**84.245**	**81.578**	**81.790**
Maschi in condizione professionale in agricoltura	42.012	17.811	9.952	6.025
% maschi in condizione professionale in agricoltura	*42,5*	*21,1*	*12,2*	*7,4*
Maschi in condizione professionale nell'industria	36.163	42.045	39.612	39.321
% maschi in condizione professionale nell'industria	*36,6*	*49,9*	*48,6*	*48,1*
Maschi in condizione professionale nelle altre attività	20.736	24.389	32.014	36.444
% maschi in condizione professionale nelle altre attività	*21,0*	*29,0*	*39,2*	*44,6*
Femmine in condizione professionale	**31.160**	**33.783**	**46.621**	**53.038**
Femmine in condizione professionale in agricoltura	9.018	3.477	3.777	2.756
% femmine in condizione professionale in agricoltura	*28,9*	*10,3*	*8,1*	*5,2*
Femmine in condizione professionale nell'industria	12.041	17.577	21.788	22.206
% femmine in condizione professionale nell'industria	*38,6*	*52,0*	*46,7*	*41,9*
Femmine in condizione professionale nelle altre attività	10.101	12.729	21.056	28.076
% femmine in condizione professionale nelle altre attività	*32,4*	*37,7*	*45,2*	*52,9*

(a) Viene considerata la popolazione residente attiva da 10 anni in poi solo per il 1961

Tavola 1.4 - Tipi di alloggio

AGGREGATI	CENSIMENTI 1961	1971	1981	1991
ABITAZIONI	**83.424**	**96.780**	**117.884**	**131.161**
STANZE	**336.696**	**419.455**	**556.179**	**633.586**
NUMERO DI STANZE PER ABITAZIONE	**4,0**	**4,3**	**4,7**	**4,8**
Abitazioni occupate	**75.204**	**83.456**	**94.673**	**107.789**
% abitazioni occupate	*90,1*	*86,2*	*80,3*	*82,2*
Stanze delle abitazioni occupate	**303.127**	**360.478**	**451.239**	**526.393**
Numero di stanze per abitazione occupata	**4,0**	**4,3**	**4,8**	**4,9**
Numero di occupanti per stanza	**1,0**	**0,8**	**0,7**	**0,6**
Abitazioni occupate in proprietà	34.228	48.200	63.726	81.434
% abitazioni occupate in proprietà	*45,5*	*57,8*	*67,3*	*75,5*
Stanze delle abitazioni occupate in proprietà	144.327	220.002	318.725	413.220
Numero di stanze per abitazione occupata in proprietà	4,2	4,6	5,0	5,1
Numero di occupanti per stanza in abitazione in proprietà	0,9	0,8	0,7	0,6
Abitazioni occupate in affitto	26.165	27.791	23.874	18.441
% abitazioni occupate in affitto	*34,8*	*33,3*	*25,2*	*17,1*
Stanze delle abitazioni occupate in affitto	89.307	106.010	98.702	77.031
Numero di stanze per abitazione occupata in affitto	3,4	3,8	4,1	4,2
Numero di occupanti per stanza in abitazione in affitto	1,0	0,9	0,7	0,6
Abitazioni non occupate	**8.220**	**13.324**	**23.211**	**23.372**
% abitazioni non occupate	*9,9*	*13,8*	*19,7*	*17,8*
Stanze delle abitazioni non occupate	**33.569**	**58.977**	**104.940**	**107.193**
Numero di stanze per abitazione non occupata	**4,1**	**4,4**	**4,5**	**4,6**
ALTRI TIPI DI ALLOGGIO	**439**	**174**	**47**	**16**
Altri tipi di alloggio (per 1.000 abitazioni occupate)	*0,58*	*0,21*	*0,05*	*0,01*
Numero di occupanti per altro tipo di alloggio	**3,1**	**2,5**	**2,1**	**1,4**

CAPITOLO 2 - AREZZO OGGI: IMMAGINI DELLA PROVINCIA

La Popolazione

Tavola 2.1 - Popolazione residente, famiglie, stranieri, abitazioni, per classe di ampiezza demografica dei Comuni

CLASSI DI AMPIEZZA DEMOGRAFICA DEI COMUNI	N. Comuni	Popolazione	Famiglie	STRANIERI Residenti	STRANIERI Non residenti	Abitazioni occupate	Abitazioni non occupate
Fino a 500	-	-	-	-	-	-	-
501 - 1.000	3	2.153	855	21	4	844	1.221
1.001 - 2.000	6	9.497	3.455	91	31	3.434	1.749
2.001 - 3.000	4	10.140	3.478	88	45	3.471	2.290
3.001 - 4.000	7	22.607	8.074	249	51	7.918	2.450
4.001 - 5.000	4	17.837	5.918	157	10	5.904	2.347
5.001 - 10.000	7	50.198	17.030	299	138	16.792	4.464
10.001 - 15.000	3	32.771	11.010	157	129	10.941	2.104
15.001 - 20.000	2	33.427	11.878	109	48	11.845	1.071
20.001 - 30.000	2	44.308	15.220	358	165	14.843	2.569
30.001 - 40.000	-	-	-	-	-	-	-
40.001 - 50.000	-	-	-	-	-	-	-
50.001 - 65.000	-	-	-	-	-	-	-
65.001 - 80.000	-	-	-	-	-	-	-
80.001 - 100.000	1	91.626	31.927	686	259	31.797	3.107
100.001 - 250.000	-	-	-	-	-	-	-
250.001 - 500.000	-	-	-	-	-	-	-
Oltre 500.000	-	-	-	-	-	-	-
Totale	**39**	**314.564**	**108.845**	**2.215**	**880**	**107.789**	**23.372**
Di cui Capoluogo	1	91.626	31.927	686	259	31.797	3.107

Tavola 2.2 - Popolazione residente per classe di età, stato civile e sesso

STATO CIVILE	CLASSI DI ETÀ (anni) Meno di 15	15-24	25-34	35-44	45-64	65 e più	Totale
			MASCHI				
Celibi	20.956	20.382	10.320	2.962	4.195	2.222	61.037
Coniugati	-	737	11.974	18.050	34.258	20.576	85.595
Di cui separati di fatto	-	*6*	*44*	*75*	*102*	*72*	*299*
Separati legalmente	-	12	207	364	416	65	1.064
Divorziati	-	2	71	190	314	80	657
Vedovi	-	8	19	72	824	3.872	4.795
Totale	**20.956**	**21.141**	**22.591**	**21.638**	**40.007**	**26.815**	**153.148**
			FEMMINE				
Nubili	20.219	17.902	5.630	1.427	2.177	2.498	49.853
Coniugate	-	2.420	15.889	19.253	33.816	15.299	86.677
Di cui separate di fatto	-	*6*	*66*	*79*	*114*	*70*	*335*
Separate legalmente	-	30	320	401	358	52	1.161
Divorziate	-	9	161	295	338	98	901
Vedove	-	32	89	332	4.425	17.946	22.824
Totale	**20.219**	**20.393**	**22.089**	**21.708**	**41.114**	**35.893**	**161.416**
			TOTALE				
Celibi e/o nubili	41.175	38.284	15.950	4.389	6.372	4.720	110.890
Coniugati	-	3.157	27.863	37.303	68.074	35.875	172.272
Di cui separati di fatto	-	*12*	*110*	*154*	*216*	*142*	*634*
Separati legalmente	-	42	527	765	774	117	2.225
Divorziati	-	11	232	485	652	178	1.558
Vedovi	-	40	108	404	5.249	21.818	27.619
Totale	**41.175**	**41.534**	**44.680**	**43.346**	**81.121**	**62.708**	**314.564**

Tavola 2.3 - Popolazione residente per classe di età, condizione e sesso

CONDIZIONE	CLASSI DI ETÀ (anni)						
	Meno di 15	15-24	25-34	35-44	45-64	65 e più	Totale
			MASCHI				
Popolazione attiva	**106**	**11.864**	**21.418**	**21.030**	**28.145**	**1.615**	**84.178**
Occupati	30	9.458	20.134	20.409	27.454	1.615	79.100
In cerca di nuova occupazione	1	626	821	551	691	-	2.690
In cerca di prima occupazione	75	1.780	463	70	-	-	2.388
Popolazione non attiva	**20.850**	**9.277**	**1.173**	**608**	**11.862**	**25.200**	**68.970**
Scolari e studenti	13.288	8.090	648	32	-	-	22.058
Casalinghe	-	-	-	-	-	-	-
Ritirati dal lavoro	38	157	67	264	10.461	23.512	34.499
Altri	7.524	1.030	458	312	1.401	1.688	12.413
TOTALE	**20.956**	**21.141**	**22.591**	**21.638**	**40.007**	**26.815**	**153.148**
			FEMMINE				
Popolazione attiva	**110**	**10.595**	**17.129**	**15.102**	**12.947**	**573**	**56.456**
Occupati	33	7.738	14.539	14.180	12.506	573	49.569
In cerca di nuova occupazione	7	736	1.503	782	441	-	3.469
In cerca di prima occupazione	70	2.121	1.087	140	-	-	3.418
Popolazione non attiva	**20.109**	**9.798**	**4.960**	**6.606**	**28.167**	**35.320**	**104.960**
Scolari e studenti	12.828	8.769	818	40	-	-	22.455
Casalinghe	44	708	3.748	6.005	17.836	10.402	38.743
Ritirati dal lavoro	35	154	108	318	9.134	21.897	31.646
Altri	7.202	167	286	243	1.197	3.021	12.116
TOTALE	**20.219**	**20.393**	**22.089**	**21.708**	**41.114**	**35.893**	**161.416**
			TOTALE				
Popolazione attiva	**216**	**22.459**	**38.547**	**36.132**	**41.092**	**2.188**	**140.634**
Occupati	63	17.196	34.673	34.589	39.960	2.188	128.669
In cerca di nuova occupazione	8	1.362	2.324	1.333	1.132	-	6.159
In cerca di prima occupazione	145	3.901	1.550	210	-	-	5.806
Popolazione non attiva	**40.959**	**19.075**	**6.133**	**7.214**	**40.029**	**60.520**	**173.930**
Scolari e studenti	26.116	16.859	1.466	72	-	-	44.513
Casalinghe	44	708	3.748	6.005	17.836	10.402	38.743
Ritirati dal lavoro	73	311	175	582	19.595	45.409	66.145
Altri	14.726	1.197	744	555	2.598	4.709	24.529
TOTALE	**41.175**	**41.534**	**44.680**	**43.346**	**81.121**	**62.708**	**314.564**
			TOTALE (composizione percentuale)				
Popolazione attiva	**0,52**	**54,07**	**86,27**	**83,35**	**50,65**	**3,48**	**44,70**
Occupati	0,15	41,40	77,60	79,79	49,25	3,48	40,90
In cerca di nuova occupazione	0,01	3,27	5,20	3,07	1,39	-	1,95
In cerca di prima occupazione	0,35	9,39	3,46	0,48	-	-	1,84
Popolazione non attiva	**99,47**	**45,92**	**13,72**	**16,64**	**49,34**	**96,51**	**55,29**
Scolari e studenti	63,42	40,59	3,28	0,16	-	-	14,15
Casalinghe	0,10	1,70	8,38	13,85	21,98	16,58	12,31
Ritirati dal lavoro	0,17	0,74	0,39	1,34	24,15	72,41	21,02
Altri	35,76	2,88	1,66	1,28	3,20	7,50	7,79
TOTALE	**100,00**	**100,00**	**100,00**	**100,00**	**100,00**	**100,00**	**100,00**

Tavola 2.4 - Famiglie residenti e componenti per ampiezza e tipologia della famiglia

TIPO DELLA FAMIGLIA	FAMIGLIE CON COMPONENTI									
							7 O PIÙ		TOTALE	
	1	2	3	4	5	6	Famiglie	Componenti	Famiglie	Componenti
Famiglie senza nuclei	**19.481**	**2.518**	**429**	**127**	**71**	**18**	**7**	**50**	**22.651**	**26.825**
FAMIGLIE UNIPERSONALI	19.481	-	-	-	-	-	-	-	19.481	19.481
Non in coabitazione	18.597	-	-	-	-	-	-	-	18.597	18.597
Giovane (meno di 35 anni)	*1.991*	-	-	-	-	-	-	-	*1.991*	*1.991*
Adulto (35-64 anni)	*5.425*	-	-	-	-	-	-	-	*5.425*	*5.425*
Anziano (65 anni e più)	*11.181*	-	-	-	-	-	-	-	*11.181*	*11.181*
In coabitazione	884	-	-	-	-	-	-	-	884	884
ALTRE FAMIGLIE	-	2.518	429	127	71	18	7	50	3.170	7.344
Famiglie con un solo nucleo	**-**	**25.413**	**26.829**	**20.613**	**6.027**	**1.102**	**275**	**2.022**	**80.259**	**252.534**
CON MEMBRI ISOLATI	-	-	3.540	4.638	3.396	714	175	1.280	12.463	51.716
Coppia con figli	-	-	-	3.721	3.143	645	149	1.086	7.658	35.555
Coppia giovane (moglie < 35 anni)	-	-	-	*677*	*459*	*68*	*16*	*115*	*1.220*	*5.526*
Coppia adulta (moglie 35-64 anni)	-	-	-	*2.915*	*2.647*	*563*	*130*	*950*	*6.255*	*29.223*
Coppia anziana (moglie 65 a. e più)	-	-	-	*129*	*37*	*14*	*3*	*21*	*183*	*806*
Coppia senza figli	-	-	2.596	331	77	29	12	89	3.045	9.760
Coppia giovane	-	-	*298*	*48*	*15*	*5*	*1*	*9*	*367*	*1.200*
Coppia adulta	-	-	*1.694*	*203*	*42*	*13*	*5*	*35*	*1.957*	*6.217*
Coppia anziana	-	-	*604*	*80*	*20*	*11*	*6*	*45*	*721*	*2.343*
Padre con figli	-	-	375	344	110	31	7	51	867	3.288
Padre giovane	-	-	*44*	*38*	*11*	*4*	-	-	*97*	*363*
Padre adulto	-	-	*252*	*271*	*86*	*25*	*5*	*36*	*639*	*2.456*
Padre anziano	-	-	*79*	*35*	*13*	*2*	*2*	*15*	*131*	*469*
Madre con figli	-	-	569	242	66	9	7	54	893	3.113
Madre giovane	-	-	*46*	*32*	*4*	*2*	*1*	*7*	*85*	*305*
Madre adulta	-	-	*393*	*188*	*47*	*5*	*4*	*30*	*637*	*2.226*
Madre anziana	-	-	*130*	*22*	*15*	*2*	*2*	*17*	*171*	*582*
SENZA MEMBRI ISOLATI	-	25.413	23.289	15.975	2.631	388	100	742	67.796	200.818
Coppia con figli	-	-	21.974	15.745	2.590	378	96	713	40.783	144.833
Coppia giovane	-	-	*6.195*	*3.263*	*315*	*35*	*7*	*50*	*9.815*	*33.472*
Coppia adulta	-	-	*14.170*	*12.270*	*2.255*	*342*	*89*	*663*	*29.126*	*105.580*
Coppia anziana	-	-	*1.609*	*212*	*20*	*1*	-	-	*1.842*	*5.781*
Coppia senza figli	-	21.288	-	-	-	-	-	-	21.288	42.576
Coppia giovane	-	*3.439*	-	-	-	-	-	-	*3.439*	*6.878*
Coppia adulta	-	*8.865*	-	-	-	-	-	-	*8.865*	*17.730*
Coppia anziana	-	*8.984*	-	-	-	-	-	-	*8.984*	*17.968*
Padre con figli	-	659	233	41	8	-	1	7	942	2.228
Padre giovane	-	*14*	*1*	-	-	-	-	-	*15*	*31*
Padre adulto	-	*315*	*172*	*31*	*6*	-	-	-	*524*	*1.300*
Padre anziano	-	*330*	*60*	*10*	*2*	-	*1*	*7*	*403*	*897*
Madre con figli	-	3.466	1.082	189	33	10	3	22	4.783	11.181
Madre giovane	-	*242*	*80*	*5*	-	-	-	-	*327*	*744*
Madre adulta	-	*1.582*	*790*	*145*	*30*	*10*	*3*	*22*	*2.560*	*6.346*
Madre anziana	-	*1.642*	*212*	*39*	*3*	-	-	-	*1.896*	*4.091*
Famiglie con due o più nuclei	**-**	**-**	**-**	**810**	**2.226**	**2.075**	**824**	**6.256**	**5.935**	**33.076**
TOTALE	**19.481**	**27.931**	**27.258**	**21.550**	**8.324**	**3.195**	**1.106**	**8.328**	**108.845**	**312.435**

Tavola 2.3 - Popolazione residente per classe di età, condizione e sesso

CONDIZIONE	CLASSI DI ETÀ (anni)						
	Meno di 15	15-24	25-34	35-44	45-64	65 e più	Totale
			MASCHI				
Popolazione attiva	**106**	**11.864**	**21.418**	**21.030**	**28.145**	**1.615**	**84.178**
Occupati	30	9.458	20.134	20.409	27.454	1.615	79.100
In cerca di nuova occupazione	1	626	821	551	691	-	2.690
In cerca di prima occupazione	75	1.780	463	70	-	-	2.388
Popolazione non attiva	**20.850**	**9.277**	**1.173**	**608**	**11.862**	**25.200**	**68.970**
Scolari e studenti	13.288	8.090	648	32	-	-	22.058
Casalinghe	-	-	-	-	-	-	-
Ritirati dal lavoro	38	157	67	264	10.461	23.512	34.499
Altri	7.524	1.030	458	312	1.401	1.688	12.413
TOTALE	**20.956**	**21.141**	**22.591**	**21.638**	**40.007**	**26.815**	**153.148**
			FEMMINE				
Popolazione attiva	**110**	**10.595**	**17.129**	**15.102**	**12.947**	**573**	**56.456**
Occupati	33	7.738	14.539	14.180	12.506	573	49.569
In cerca di nuova occupazione	7	736	1.503	782	441	-	3.469
In cerca di prima occupazione	70	2.121	1.087	140	-	-	3.418
Popolazione non attiva	**20.109**	**9.798**	**4.960**	**6.606**	**28.167**	**35.320**	**104.960**
Scolari e studenti	12.828	8.769	818	40	-	-	22.455
Casalinghe	44	708	3.748	6.005	17.836	10.402	38.743
Ritirati dal lavoro	35	154	108	318	9.134	21.897	31.646
Altri	7.202	167	286	243	1.197	3.021	12.116
TOTALE	**20.219**	**20.393**	**22.089**	**21.708**	**41.114**	**35.893**	**161.416**
			TOTALE				
Popolazione attiva	**216**	**22.459**	**38.547**	**36.132**	**41.092**	**2.188**	**140.634**
Occupati	63	17.196	34.673	34.589	39.960	2.188	128.669
In cerca di nuova occupazione	8	1.362	2.324	1.333	1.132	-	6.159
In cerca di prima occupazione	145	3.901	1.550	210	-	-	5.806
Popolazione non attiva	**40.959**	**19.075**	**6.133**	**7.214**	**40.029**	**60.520**	**173.930**
Scolari e studenti	26.116	16.859	1.466	72	-	-	44.513
Casalinghe	44	708	3.748	6.005	17.836	10.402	38.743
Ritirati dal lavoro	73	311	175	582	19.595	45.409	66.145
Altri	14.726	1.197	744	555	2.598	4.709	24.529
TOTALE	**41.175**	**41.534**	**44.680**	**43.346**	**81.121**	**62.708**	**314.564**
			TOTALE (composizione percentuale)				
Popolazione attiva	**0,52**	**54,07**	**86,27**	**83,35**	**50,65**	**3,48**	**44,70**
Occupati	0,15	41,40	77,60	79,79	49,25	3,48	40,90
In cerca di nuova occupazione	0,01	3,27	5,20	3,07	1,39	-	1,95
In cerca di prima occupazione	0,35	9,39	3,46	0,48	-	-	1,84
Popolazione non attiva	**99,47**	**45,92**	**13,72**	**16,64**	**49,34**	**96,51**	**55,29**
Scolari e studenti	63,42	40,59	3,28	0,16	-	-	14,15
Casalinghe	0,10	1,70	8,38	13,85	21,98	16,58	12,31
Ritirati dal lavoro	0,17	0,74	0,39	1,34	24,15	72,41	21,02
Altri	35,76	2,88	1,66	1,28	3,20	7,50	7,79
TOTALE	**100,00**	**100,00**	**100,00**	**100,00**	**100,00**	**100,00**	**100,00**

Tavola 2.4 - Famiglie residenti e componenti per ampiezza e tipologia della famiglia

TIPO DELLA FAMIGLIA	FAMIGLIE CON COMPONENTI									
							7 O PIÙ		TOTALE	
	1	2	3	4	5	6	Famiglie	Componenti	Famiglie	Componenti
Famiglie senza nuclei	**19.481**	**2.518**	**429**	**127**	**71**	**18**	**7**	**50**	**22.651**	**26.825**
FAMIGLIE UNIPERSONALI	19.481	-	-	-	-	-	-	-	19.481	19.481
Non in coabitazione	18.597	-	-	-	-	-	-	-	18.597	18.597
Giovane (meno di 35 anni)	*1.991*	-	-	-	-	-	-	-	*1.991*	*1.991*
Adulto (35-64 anni)	*5.425*	-	-	-	-	-	-	-	*5.425*	*5.425*
Anziano (65 anni e più)	*11.181*	-	-	-	-	-	-	-	*11.181*	*11.181*
In coabitazione	884	-	-	-	-	-	-	-	884	884
ALTRE FAMIGLIE	-	2.518	429	127	71	18	7	50	3.170	7.344
Famiglie con un solo nucleo	**-**	**25.413**	**26.829**	**20.613**	**6.027**	**1.102**	**275**	**2.022**	**80.259**	**252.534**
CON MEMBRI ISOLATI	-	-	3.540	4.638	3.396	714	175	1.280	12.463	51.716
Coppia con figli	-	-	-	3.721	3.143	645	149	1.086	7.658	35.555
Coppia giovane (moglie < 35 anni)	-	-	-	*677*	*459*	*68*	*16*	*115*	*1.220*	*5.526*
Coppia adulta (moglie 35-64 anni)	-	-	-	*2.915*	*2.647*	*563*	*130*	*950*	*6.255*	*29.223*
Coppia anziana (moglie 65 a. e più)	-	-	-	*129*	*37*	*14*	*3*	*21*	*183*	*806*
Coppia senza figli	-	-	2.596	331	77	29	12	89	3.045	9.760
Coppia giovane	-	-	*298*	*48*	*15*	*5*	*1*	*9*	*367*	*1.200*
Coppia adulta	-	-	*1.694*	*203*	*42*	*13*	*5*	*35*	*1.957*	*6.217*
Coppia anziana	-	-	*604*	*80*	*20*	*11*	*6*	*45*	*721*	*2.343*
Padre con figli	-	-	375	344	110	31	7	51	867	3.288
Padre giovane	-	-	*44*	*38*	*11*	*4*	-	-	*97*	*363*
Padre adulto	-	-	*252*	*271*	*86*	*25*	*5*	*36*	*639*	*2.456*
Padre anziano	-	-	*79*	*35*	*13*	*2*	*2*	*15*	*131*	*469*
Madre con figli	-	-	569	242	66	9	7	54	893	3.113
Madre giovane	-	-	*46*	*32*	*4*	*2*	*1*	*7*	*85*	*305*
Madre adulta	-	-	*393*	*188*	*47*	*5*	*4*	*30*	*637*	*2.226*
Madre anziana	-	-	*130*	*22*	*15*	*2*	*2*	*17*	*171*	*582*
SENZA MEMBRI ISOLATI	-	25.413	23.289	15.975	2.631	388	100	742	67.796	200.818
Coppia con figli	-	-	21.974	15.745	2.590	378	96	713	40.783	144.833
Coppia giovane	-	-	*6.195*	*3.263*	*315*	*35*	*7*	*50*	*9.815*	*33.472*
Coppia adulta	-	-	*14.170*	*12.270*	*2.255*	*342*	*89*	*663*	*29.126*	*105.580*
Coppia anziana	-	-	*1.609*	*212*	*20*	*1*	-	-	*1.842*	*5.781*
Coppia senza figli	-	21.288	-	-	-	-	-	-	21.288	42.576
Coppia giovane	-	*3.439*	-	-	-	-	-	-	*3.439*	*6.878*
Coppia adulta	-	*8.865*	-	-	-	-	-	-	*8.865*	*17.730*
Coppia anziana	-	*8.984*	-	-	-	-	-	-	*8.984*	*17.968*
Padre con figli	-	659	233	41	8	-	1	7	942	2.228
Padre giovane	-	*14*	*1*	-	-	-	-	-	*15*	*31*
Padre adulto	-	*315*	*172*	*31*	*6*	-	-	-	*524*	*1.300*
Padre anziano	-	*330*	*60*	*10*	*2*	-	*1*	*7*	*403*	*897*
Madre con figli	-	3.466	1.082	189	33	10	3	22	4.783	11.181
Madre giovane	-	*242*	*80*	*5*	-	-	-	-	*327*	*744*
Madre adulta	-	*1.582*	*790*	*145*	*30*	*10*	*3*	*22*	*2.560*	*6.346*
Madre anziana	-	*1.642*	*212*	*39*	*3*	-	-	-	*1.896*	*4.091*
Famiglie con due o più nuclei	**-**	**-**	**-**	**810**	**2.226**	**2.075**	**824**	**6.256**	**5.935**	**33.076**
TOTALE	**19.481**	**27.931**	**27.258**	**21.550**	**8.324**	**3.195**	**1.106**	**8.328**	**108.845**	**312.435**

Tavola 2.5 - Nuclei familiari per numero di figli, tipo di nucleo ed età dei figli

TIPO DI NUCLEO	NUMERO DI FIGLI							
	0	1	2	3	4	5	6 o più	Totale
Coppie senza figli	**29.980**	-	-	-	-	-	-	**29.980**
Di cui coppie non coniugate	*513*	-	-	-	-	-	-	*513*
Coppie con figli	-	**29.056**	**20.593**	**3.279**	**494**	**77**	**33**	**53.532**
Di cui coppie non coniugate	-	*258*	*132*	*30*	*13*	-	*2*	*435*
Tutti (uno o più) i figli di età inferiore a 18 anni	-	15.432	10.419	1.204	136	17	4	27.212
Uno o più figli di età inferiore a 18 anni e uno o più figli di 18 anni e più	-	-	4.866	1.392	277	46	27	6.608
Tutti (uno o più) i figli di 18 anni e più	-	13.624	5.308	683	81	14	2	19.712
Padre con figli	-	**1.478**	**651**	**113**	**15**	-	**1**	**2.258**
Tutti (uno o più) i figli di età inferiore a 18 anni	-	500	224	26	3	-	-	753
Uno o più figli di età inferiore a 18 anni e uno o più figli di 18 anni e più	-	-	134	45	9	-	1	189
Tutti (uno o più) i figli di 18 anni e più	-	978	293	42	3	-	-	1.316
Madre con figli	-	**4.802**	**1.402**	**229**	**36**	**11**	**5**	**6.485**
Tutti (uno o più) i figli di età inferiore a 18 anni	-	1.120	365	43	3	-	2	1.533
Uno o più figli di età inferiore a 18 anni e uno o più figli di 18 anni e più	-	-	227	73	19	7	2	328
Tutti (uno o più) i figli di 18 anni e più	-	3.682	810	113	14	4	1	4.624
TOTALE	**29.980**	**35.336**	**22.646**	**3.621**	**545**	**88**	**39**	**92.255**

Tavola 2.6 - Popolazione residente per classe di età e ruolo nel nucleo familiare

PERSONE	CLASSI DI ETÀ (anni)								
	Meno di 15	15-24	25-34	35-44	45-54	55-64	65-74	75 e più	Totale
Persone che vivono in famiglia con nuclei	**40.980**	**40.103**	**41.868**	**41.136**	**37.885**	**36.435**	**28.001**	**19.202**	**285.610**
MARITO	-	635	11.428	17.543	17.022	16.733	12.956	7.195	83.512
Marito con figli	-	349	7.861	16.084	15.157	9.856	3.314	911	53.532
Marito senza figli	-	286	3.567	1.459	1.865	6.877	9.642	6.284	29.980
MOGLIE	-	2.192	15.217	18.675	17.191	15.693	10.596	3.948	83.512
Moglie con figli	-	1.113	11.813	17.479	14.005	6.913	1.807	402	53.532
Moglie senza figli	-	1.079	3.404	1.196	3.186	8.780	8.789	3.546	29.980
GENITORE SOLO	-	100	784	1.413	1.690	1.795	1.379	1.582	8.743
Maschio	-	19	203	444	521	459	300	312	2.258
Femmina	-	81	581	969	1.169	1.336	1.079	1.270	6.485
FIGLIO	40.563	36.219	13.072	2.576	1.236	622	71	1	94.360
Con entrambi i genitori	37.843	32.547	10.471	1.381	326	83	1	-	82.652
Con un solo genitore	2.720	3.672	2.601	1.195	910	539	70	1	11.708
PERSONA NON APPARTENENTE AL NUCLEO	417	957	1.367	929	746	1.592	2.999	6.476	15.483
Persone che vivono in famiglie senza nuclei	**181**	**1.256**	**2.636**	**2.113**	**2.222**	**4.126**	**6.406**	**7.885**	**26.825**
PERSONE SOLE	-	532	1.663	1.405	1.396	2.871	5.125	6.489	19.481
Di cui in famiglia non coabitante	-	*463*	*1.528*	*1.326*	*1.328*	*2.771*	*4.954*	*6.227*	*18.597*
CON ALTRE PERSONE	181	724	973	708	826	1.255	1.281	1.396	7.344
TOTALE	**41.161**	**41.359**	**44.504**	**43.249**	**40.107**	**40.561**	**34.407**	**27.087**	**312.435**

Tavola 2.7 - Convivenze secondo il numero dei componenti presenti per sesso e tipo della convivenza

TIPO DI CONVIVENZA	TOTALE				da 1 a 15			da 16 a 25		
		COMPONENTI				COMPONENTI			COMPONENTI	
	Convivenze	M	F	MF	Convivenze	MF	M	Convivenze	MF	M
Convivenze ecclesiastiche	**100**	**187**	**554**	**741**	**87**	**465**	**113**	**10**	**186**	**28**
Istituti di istruzione	**10**	**97**	**178**	**275**	**4**	**18**	**10**	**1**	**17**	**5**
Istituti assistenziali	**74**	**801**	**944**	**1.745**	**32**	**194**	**89**	**21**	**418**	**151**
Orfanotrofi, brefotrofi, ecc.	3	4	24	28	2	6	3	1	22	1
Ospizi, case di riposo, ecc.	41	326	659	985	13	102	32	15	303	84
Comunità terapeutiche e di recupero	14	234	170	404	7	51	28	2	37	30
Altri istituti assistenziali	16	237	91	328	10	35	26	3	56	36
Istituti di cura pubblici e privati	**16**	**261**	**411**	**672**	**6**	**56**	**18**	**-**	**-**	**-**
Istituti di prevenzione e pena	**3**	**90**	**8**	**98**	**2**	**5**	**5**	**-**	**-**	**-**
Alberghi, pensioni, locande	**63**	**468**	**343**	**811**	**47**	**268**	**160**	**7**	**144**	**85**
Navi mercantili	**-**	**-**	**-**	**-**	**-**	**-**	**-**	**-**	**-**	**-**
Altre convivenze	**78**	**1.036**	**104**	**1.140**	**72**	**304**	**280**	**1**	**23**	**23**
TOTALE	**344**	**2.940**	**2.542**	**5.482**	**250**	**1.310**	**675**	**40**	**788**	**292**

Tavola 2.7 segue - Convivenze secondo il numero dei componenti presenti per sesso e tipo della convivenza

TIPO DI CONVIVENZA	da 26 a 50			da 51 a 75			da 76 a 100			oltre 100		
		COMPONENTI			COMPONENTI			COMPONENTI			COMPONENTI	
	Convivenze	MF	M	Convivenze	MF	M	Convivenze	MF	M	Convivenze	MF	M
Convivenze ecclesiastiche	**3**	**90**	**46**	**-**	**-**	**-**	**-**	**-**	**-**	**-**	**-**	**-**
Istituti di istruzione	**2**	**56**	**56**	**3**	**184**	**26**	**-**	**-**	**-**	**-**	**-**	**-**
Istituti assistenziali	**14**	**493**	**223**	**1**	**71**	**21**	**4**	**340**	**165**	**2**	**229**	**152**
Orfanotrofi, brefotrofi, ecc.	-	-	-	-	-	-	-	-	-	-	-	-
Ospizi, case di riposo, ecc.	10	342	119	1	71	21	2	167	70	-	-	-
Comunità terapeutiche e di recupero	3	116	71	-	-	-	1	82	38	1	118	67
Altri istituti assistenziali	1	35	33	-	-	-	1	91	57	1	111	85
Istituti di cura pubblici e privati	**5**	**187**	**44**	**2**	**119**	**56**	**2**	**178**	**70**	**1**	**132**	**73**
Istituti di prevenzione e pena	**-**	**-**	**-**	**-**	**-**	**-**	**1**	**93**	**85**	**-**	**-**	**-**
Alberghi, pensioni, locande	**7**	**240**	**144**	**1**	**60**	**28**	**1**	**99**	**51**	**-**	**-**	**-**
Navi mercantili	**-**	**-**	**-**	**-**	**-**	**-**	**-**	**-**	**-**	**-**	**-**	**-**
Altre convivenze	**3**	**114**	**63**	**1**	**56**	**27**	**-**	**-**	**-**	**1**	**643**	**643**
TOTALE	**34**	**1.180**	**576**	**8**	**490**	**158**	**8**	**710**	**371**	**4**	**1.004**	**868**

Tavola 2.8 - Popolazione residente in convivenza per classe di età, condizione professionale, tipo di convivenza e sesso

TIPO DI CONVIVENZA	CLASSI DI ETÀ (anni)									
	Meno di 15	15 - 19	20 - 24	25 - 34	35 - 44	45 - 54	55 - 64	65 e più	Totale	di cui occupati
				MASCHI						
Convivenze ecclesiastiche	-	9	1	13	15	27	23	70	158	31
Istituti di istruzione	-	-	-	-	-	-	-	-	-	-
Istituti assistenziali	5	3	2	25	36	44	69	219	403	13
Orfanotrofi, brefotrofi, ecc.	1	-	-	-	-	-	-	-	1	-
Ospizi, case di riposo, ecc.	-	-	-	5	13	15	40	187	260	2
Comunità terapeutiche e di recupero	1	-	-	5	2	3	4	6	21	6
Altri istituti assistenziali	3	3	2	15	21	26	25	26	121	5
Istituti di cura	-	-	-	-	-	-	4	24	28	-
Istituti di prevenzione e pena	-	-	5	8	-	-	-	-	13	9
Alberghi, pensioni, locande e simili	1	-	-	2	-	2	2	1	8	5
Altre convivenze	-	16	122	94	10	3	3	1	249	230
TOTALE	6	28	130	142	61	76	101	315	859	288
				FEMMINE						
Convivenze ecclesiastiche	-	4	2	23	21	67	97	296	510	183
Istituti di istruzione	-	-	-	-	1	4	4	6	15	6
Istituti assistenziali	5	2	4	7	11	30	54	524	637	35
Orfanotrofi, brefotrofi, ecc.	3	2	4	1	1	1	2	3	17	2
Ospizi, case di riposo, ecc.	-	-	-	2	4	17	42	494	559	28
Comunità terapeutiche e di recupero	-	-	-	-	-	3	-	7	10	5
Altri istituti assistenziali	2	-	-	4	6	9	10	20	51	-
Istituti di cura	-	-	-	-	1	5	11	71	88	22
Istituti di prevenzione e pena	-	-	-	-	-	-	-	-	-	-
Alberghi, pensioni, locande e simili	-	1	2	1	1	1	1	2	9	5
Altre convivenze	3	-	2	3	1	2	-	-	11	6
TOTALE	8	7	10	34	36	109	167	899	1.270	257
				TOTALE						
Convivenze ecclesiastiche	-	13	3	36	36	94	120	366	668	214
Istituti di istruzione	-	-	-	-	1	4	4	6	15	6
Istituti assistenziali	10	5	6	32	47	74	123	743	1.040	48
Orfanotrofi, brefotrofi, ecc.	4	2	4	1	1	1	2	3	18	2
Ospizi, case di riposo, ecc.	-	-	-	7	17	32	82	681	819	30
Comunità terapeutiche e di recupero	1	-	-	5	2	6	4	13	31	11
Altri istituti assistenziali	5	3	2	19	27	35	35	46	172	5
Istituti di cura	-	-	-	-	1	5	15	95	116	22
Istituti di prevenzione e pena	-	-	5	8	-	-	-	-	13	9
Alberghi, pensioni, locande e simili	1	1	2	3	1	3	3	3	17	10
Altre convivenze	3	16	124	97	11	5	3	1	260	236
TOTALE	14	35	140	176	97	185	268	1.214	2.129	545

Tavola 2.9 - Persone temporaneamente presenti in convivenza per classe di età, tipo di convivenza e sesso

TIPO DI CONVIVENZA	CLASSI DI ETÀ (anni)								
	Meno di 15	15 - 19	20 - 24	25 - 34	35 - 44	45 - 54	55 - 64	65 e più	Totale
				MASCHI					
Convivenze ecclesiastiche	2	5	9	17	3	2	-	4	42
Istituti di istruzione	20	70	4	1	1	1	-	-	97
Istituti assistenziali	6	24	54	109	41	32	36	105	407
Orfanotrofi, brefotrofi, ecc.	-	3	-	-	-	-	-	-	3
Ospizi, case di riposo, ecc.	-	-	3	18	12	10	3	23	69
Comunità terapeutiche e di recupero	6	2	21	43	19	16	30	82	219
Altri istituti assistenziali	-	19	30	48	10	6	3	-	116
Istituti di cura	18	4	5	18	15	17	33	123	233
Istituti di prevenzione e pena	-	-	15	44	14	4	-	-	77
Alberghi, pensioni, locande e simili	3	16	36	139	95	75	51	46	461
Navi mercantili	-	-	-	-	-	-	-	-	-
Altre convivenze	3	303	383	79	14	16	11	7	816
TOTALE	52	422	506	407	183	147	131	285	2.133
				FEMMINE					
Convivenze ecclesiastiche	7	5	16	17	5	4	2	6	62
Istituti di istruzione	62	97	3	-	-	-	1	-	163
Istituti assistenziali	7	11	24	63	23	5	23	165	321
Orfanotrofi, brefotrofi, ecc.	3	3	-	-	1	-	-	-	7
Ospizi, case di riposo, ecc.	-	-	1	4	4	3	5	97	114
Comunità terapeutiche e di recupero	3	5	11	40	13	2	18	68	160
Altri istituti assistenziali	1	3	12	19	5	-	-	-	40
Istituti di cura	19	8	12	43	31	21	27	162	323
Istituti di prevenzione e pena	-	-	2	2	4	-	-	-	8
Alberghi, pensioni, locande e simili	8	11	32	85	48	61	36	53	334
Navi mercantili	-	-	-	-	-	-	-	-	-
Altre convivenze	2	4	40	11	8	15	4	9	93
TOTALE	105	136	129	221	119	106	93	395	1.304
				TOTALE					
Convivenze ecclesiastiche	9	10	25	34	8	6	2	10	104
Istituti di istruzione	82	167	7	1	1	1	1	-	260
Istituti assistenziali	13	35	78	172	64	37	59	270	728
Orfanotrofi, brefotrofi, ecc.	3	6	-	-	1	-	-	-	10
Ospizi, case di riposo, ecc.	-	-	4	22	16	13	8	120	183
Comunità terapeutiche e di recupero	9	7	32	83	32	18	48	150	379
Altri istituti assistenziali	1	22	42	67	15	6	3	-	156
Istituti di cura	37	12	17	61	46	38	60	285	556
Istituti di prevenzione e pena	-	-	17	46	18	4	-	-	85
Alberghi, pensioni, locande e simili	11	27	68	224	143	136	87	99	795
Navi mercantili	-	-	-	-	-	-	-	-	-
Altre convivenze	5	307	423	90	22	31	15	16	909
TOTALE	157	558	635	628	302	253	224	680	3.437

Tavola 2.10 - Stranieri residenti per classe di età, Paese di cittadinanza e sesso

PAESI DI CITTADINANZA	CLASSI DI ETÀ (anni) Meno di 15	15-24	25-34	35-44	45-54	55-64	65 e più	Totale	di cui minorenni
			TOTALE						
Europa	**159**	**159**	**302**	**253**	**114**	**76**	**94**	**1.157**	175
Europa 12	91	48	160	155	98	49	69	670	98
Europa Centrale e Orientale	28	53	58	30	1	7	9	186	30
Europa EFTA	25	11	30	47	8	14	12	147	26
Altri Europa	15	47	54	21	7	6	4	154	21
Africa	**36**	**86**	**211**	**82**	**20**	**5**	**2**	**442**	43
Nord Africa	19	51	120	48	13	4	-	255	23
Altri Africa	17	35	91	34	7	1	2	187	20
America	**42**	**44**	**102**	**68**	**26**	**18**	**30**	**330**	51
America del Nord	18	18	22	22	19	10	23	132	23
America Centrale e Meridionale	24	26	80	46	7	8	7	198	28
Asia	**19**	**64**	**124**	**44**	**16**	**1**	**5**	**273**	23
Oceania	**2**	**-**	**1**	**4**	**2**	**2**	**1**	**12**	2
Apolidi	**-**	**-**	**-**	**-**	**-**	**-**	**1**	**1**	-
TOTALE	**258**	**353**	**740**	**451**	**178**	**102**	**133**	**2.215**	294
			MASCHI						
Europa	**81**	**59**	**104**	**125**	**60**	**26**	**44**	**499**	90
Europa 12	46	13	36	63	51	20	29	258	50
Europa Centrale e Orientale	16	4	15	18	1	-	7	61	16
Europa EFTA	12	4	12	27	2	5	7	69	12
Altri Europa	7	38	41	17	6	1	1	111	12
Africa	**16**	**64**	**151**	**58**	**14**	**2**	**1**	**306**	21
Nord Africa	11	43	89	36	11	2	-	192	14
Altri Africa	5	21	62	22	3	-	1	114	7
America	**21**	**7**	**24**	**18**	**10**	**7**	**19**	**106**	22
America del Nord	6	3	7	9	7	5	17	54	6
America Centrale e Meridionale	15	4	17	9	3	2	2	52	16
Asia	**4**	**47**	**79**	**23**	**11**	**-**	**2**	**166**	7
Oceania	**2**	**-**	**-**	**1**	**1**	**-**	**1**	**5**	2
Apolidi	**-**	**-**	**-**	**-**	**-**	**-**	**1**	**1**	-
TOTALE	**124**	**177**	**358**	**225**	**96**	**35**	**68**	**1.083**	142
			FEMMINE						
Europa	**78**	**100**	**198**	**128**	**54**	**50**	**50**	**658**	85
Europa 12	45	35	124	92	47	29	40	412	48
Europa Centrale e Orientale	12	49	43	12	-	7	2	125	14
Europa EFTA	13	7	18	20	6	9	5	78	14
Altri Europa	8	9	13	4	1	5	3	43	9
Africa	**20**	**22**	**60**	**24**	**6**	**3**	**1**	**136**	22
Nord Africa	8	8	31	12	2	2	-	63	9
Altri Africa	12	14	29	12	4	1	1	73	13
America	**21**	**37**	**78**	**50**	**16**	**11**	**11**	**224**	29
America del Nord	12	15	15	13	12	5	6	78	17
America Centrale e Meridionale	9	22	63	37	4	6	5	146	12
Asia	**15**	**17**	**45**	**21**	**5**	**1**	**3**	**107**	16
Oceania	**-**	**-**	**1**	**3**	**1**	**2**	**-**	**7**	-
Apolidi	**-**	**-**	**-**	**-**	**-**	**-**	**-**	**-**	-
TOTALE	**134**	**176**	**382**	**226**	**82**	**67**	**65**	**1.132**	152
			TOTALE (composizione percentuale)						
Europa	**61,62**	**45,04**	**40,81**	**56,09**	**64,04**	**74,50**	**70,67**	**52,23**	59,52
Europa 12	57,23	30,18	52,98	61,26	85,96	64,47	73,40	57,90	56,00
Europa Centrale e Orientale	17,61	33,33	19,20	11,85	0,87	9,21	9,57	16,07	17,14
Europa EFTA	15,72	6,91	9,93	18,57	7,01	18,42	12,76	12,70	14,85
Altri Europa	9,43	29,55	17,88	8,30	6,14	7,89	4,25	13,31	12,00
Africa	**13,95**	**24,36**	**28,51**	**18,18**	**11,23**	**4,90**	**1,50**	**19,95**	14,62
Nord Africa	52,77	59,30	56,87	58,53	65,00	80,00	-	57,69	53,48
Altri Africa	47,22	40,69	43,12	41,46	35,00	20,00	100,00	42,30	46,51
America	**16,27**	**12,46**	**13,78**	**15,07**	**14,60**	**17,64**	**22,55**	**14,89**	17,34
America del Nord	42,85	40,90	21,56	32,35	73,07	55,55	76,66	40,00	45,09
America Centrale e Meridionale	57,14	59,09	78,43	67,64	26,92	44,44	23,33	60,00	54,90
Asia	**7,36**	**18,13**	**16,75**	**9,75**	**8,98**	**0,98**	**3,75**	**12,32**	7,82
Oceania	**0,77**	**-**	**0,13**	**0,88**	**1,12**	**1,96**	**0,75**	**0,54**	0,68
Apolidi	**-**	**-**	**-**	**-**	**-**	**-**	**0,75**	**0,04**	-
TOTALE	**100,00**	**100,00**	**100,00**	**100,00**	**100,00**	**100,00**	**100,00**	**100,00**	100,00

Tavola 2.11 - Stranieri temporaneamente presenti e residenti all'estero per classe di età, Paese di cittadinanza e sesso

PAESI DI CITTADINANZA	CLASSI DI ETÀ (anni)							
	Meno di 15	15-24	25-34	35-44	45-54	55-64	65 e più	Totale
				TOTALE				
Europa	**42**	**92**	**124**	**61**	**83**	**53**	**32**	**487**
Europa 12	18	28	54	42	54	39	28	263
Europa Centrale e Orientale	8	46	46	12	3	4	1	120
Europa EFTA	9	8	15	4	19	9	3	67
Altri Europa	7	10	9	3	7	1	-	37
Africa	**11**	**25**	**38**	**5**	**1**	**1**	**1**	**82**
Nord Africa	5	15	20	3	-	-	-	43
Altri Africa	6	10	18	2	1	1	1	39
America	**9**	**149**	**45**	**17**	**13**	**11**	**16**	**260**
America del Nord	7	141	20	11	11	9	14	213
America Centrale e Meridionale	2	8	25	6	2	2	2	47
Asia	**-**	**9**	**13**	**8**	**5**	**-**	**-**	**35**
Oceania	**-**	**4**	**2**	**3**	**3**	**4**	**-**	**16**
Apolidi	**-**	**-**	**-**	**-**	**-**	**-**	**-**	**-**
TOTALE	**62**	**279**	**222**	**94**	**105**	**69**	**49**	**880**
				MASCHI				
Europa	**19**	**26**	**59**	**27**	**39**	**33**	**13**	**216**
Europa 12	7	10	29	16	24	26	12	124
Europa Centrale e Orientale	6	3	17	7	2	-	-	35
Europa EFTA	5	5	9	1	11	7	1	39
Altri Europa	1	8	4	3	2	-	-	18
Africa	**7**	**19**	**32**	**4**	**-**	**-**	**1**	**63**
Nord Africa	3	13	17	3	-	-	-	36
Altri Africa	4	6	15	1	-	-	1	27
America	**4**	**72**	**19**	**6**	**5**	**8**	**8**	**122**
America del Nord	3	70	11	4	5	8	7	108
America Centrale e Meridionale	1	2	8	2	-	-	1	14
Asia	**-**	**5**	**8**	**7**	**4**	**-**	**-**	**24**
Oceania	**-**	**-**	**-**	**1**	**-**	**3**	**-**	**4**
Apolidi	**-**	**-**	**-**	**-**	**-**	**-**	**-**	**-**
TOTALE	**30**	**122**	**118**	**45**	**48**	**44**	**22**	**429**
				FEMMINE				
Europa	**23**	**66**	**65**	**34**	**44**	**20**	**19**	**271**
Europa 12	11	18	25	26	30	13	16	139
Europa Centrale e Orientale	2	43	29	5	1	4	1	85
Europa EFTA	4	3	6	3	8	2	2	28
Altri Europa	6	2	5	-	5	1	-	19
Africa	**4**	**6**	**6**	**1**	**1**	**1**	**-**	**19**
Nord Africa	2	2	3	-	-	-	-	7
Altri Africa	2	4	3	1	1	1	-	12
America	**5**	**77**	**26**	**11**	**8**	**3**	**8**	**138**
America del Nord	4	71	9	7	6	1	7	105
America Centrale e Meridionale	1	6	17	4	2	2	1	33
Asia	**-**	**4**	**5**	**1**	**1**	**-**	**-**	**11**
Oceania	**-**	**4**	**2**	**2**	**3**	**1**	**-**	**12**
Apolidi	**-**	**-**	**-**	**-**	**-**	**-**	**-**	**-**
TOTALE	**32**	**157**	**104**	**49**	**57**	**25**	**27**	**451**
				TOTALE (composizione percentuale)				
Europa	**67,74**	**32,97**	**55,85**	**64,89**	**79,04**	**76,81**	**65,30**	**55,34**
Europa 12	42,85	30,43	43,54	68,85	65,06	73,58	87,50	54,00
Europa Centrale e Orientale	19,04	50,00	37,09	19,67	3,61	7,54	3,12	24,64
Europa EFTA	21,42	8,69	12,09	6,55	22,89	16,98	9,37	13,75
Altri Europa	16,66	10,86	7,25	4,91	8,43	1,88	-	7,59
Africa	**17,74**	**8,96**	**17,11**	**5,31**	**0,95**	**1,44**	**2,04**	**9,31**
Nord Africa	45,45	60,00	52,63	60,00	-	-	-	52,43
Altri Africa	54,54	40,00	47,36	40,00	100,00	100,00	100,00	47,56
America	**14,51**	**53,40**	**20,27**	**18,08**	**12,38**	**15,94**	**32,65**	**29,54**
America del Nord	77,77	94,63	44,44	64,70	84,61	81,81	87,50	81,92
America Centrale e Meridionale	22,22	5,36	55,55	35,29	15,38	18,18	12,50	18,07
Asia	**-**	**3,22**	**5,85**	**8,51**	**4,76**	**-**	**-**	**3,97**
Oceania	**-**	**1,43**	**0,90**	**3,19**	**2,85**	**5,79**	**-**	**1,81**
Apolidi	**-**	**-**	**-**	**-**	**-**	**-**	**-**	**-**
TOTALE	**100,00**	**100,00**	**100,00**	**100,00**	**100,00**	**100,00**	**100,00**	**100,00**

Tavola 2.12 - Stranieri residenti e stranieri temporaneamente presenti per condizione abitativa e Paese di cittadinanza

PAESI DI CITTADINANZA	STRANIERI RESIDENTI					STRANIERI TEMPORANEAMENTE PRESENTI E RESIDENTI ALL'ESTERO				
	In abitazione	In altro tipo di alloggio	In convivenza	Senza tetto	Totale	In abitazione	In altro tipo di alloggio	In convivenza	Senza tetto	Totale
Europa	**1.144**	**2**	**9**	**2**	**1.157**	**328**	**2**	**144**	**13**	**487**
Europa 12	663	2	5	-	670	166	2	90	5	263
Europa Centrale e Orientale	186	-	-	-	186	77	-	36	7	120
Europa EFTA	146	-	1	-	147	55	-	11	1	67
Altri Europa	149	-	3	2	154	30	-	7	-	37
Africa	**440**	**-**	**2**	**-**	**442**	**43**	**-**	**24**	**15**	**82**
Nord Africa	255	-	-	-	255	21	-	13	9	43
Altri Africa	185	-	2	-	187	22	-	11	6	39
America	**328**	**-**	**2**	**-**	**330**	**70**	**-**	**179**	**11**	**260**
America del Nord	132	-	-	-	132	38	-	172	3	213
America Centrale e Meridionale	196	-	2	-	198	32	-	7	8	47
Asia	**262**	**-**	**11**	**-**	**273**	**19**	**-**	**10**	**6**	**35**
Oceania	**12**	**-**	**-**	**-**	**12**	**15**	**-**	**1**	**-**	**16**
Apolidi	**1**	**-**	**-**	**-**	**1**	**-**	**-**	**-**	**-**	**-**
TOTALE	**2.187**	**2**	**24**	**2**	**2.215**	**475**	**2**	**358**	**45**	**880**

Tavola 2.13 - Gli stranieri nella Provincia: indicatori per cittadinanza

PAESI DI CITTADINANZA	RESIDENTI				TEMPORANEAMENTE PRESENTI					
	% sul totale	Rapporto di mascolinità	Tasso di attività	% dei coniugati	% sul totale	% sui residenti della stessa cittadinanza	Rapporto di mascolinità	Tasso di attività	% dei presenti per motivi di lavoro	% dei presenti da più di due anni
Europa	**52,23**	**75,83**	**49,35**	**43,12**	**55,34**	**42,09**	**79,70**	**14,78**	**16,63**	**3,08**
Europa 12	30,24	62,62	44,47	41,34	29,88	39,25	89,20	7,60	4,94	2,28
Europa Centrale e Orientale	8,39	48,80	53,22	50,53	13,63	64,51	41,17	28,33	45,00	5,83
Europa EFTA	6,63	88,46	40,13	48,29	7,61	45,57	139,28	8,95	5,97	2,98
Altri Europa	6,95	258,13	74,67	37,01	4,20	24,02	94,73	32,43	27,02	-
Africa	**19,95**	**225,00**	**75,11**	**39,59**	**9,31**	**18,55**	**331,57**	**19,51**	**41,46**	**31,70**
Nord Africa	11,51	304,76	80,78	39,21	4,88	16,86	514,28	20,93	48,83	27,90
Altri Africa	8,44	156,16	67,37	40,10	4,43	20,85	225,00	17,94	33,33	35,89
America	**14,89**	**47,32**	**53,33**	**42,72**	**29,54**	**78,78**	**88,40**	**6,53**	**9,23**	**10,38**
America del Nord	5,95	69,23	46,21	51,51	24,20	161,36	102,85	2,81	4,22	8,45
America Centrale e Meridionale	8,93	35,61	58,08	36,86	5,34	23,73	42,42	23,40	31,91	19,14
Asia	**12,32**	**155,14**	**71,42**	**41,02**	**3,97**	**12,82**	**218,18**	**28,57**	**48,57**	**28,57**
Oceania	**0,54**	**71,42**	**25,00**	**16,66**	**1,81**	**133,33**	**33,33**	**12,50**	**6,25**	**-**
Apolidi	**0,04**	**-**	**-**	**-**	**-**	**-**	**-**	**-**	**-**	**-**
TOTALE	**100,00**	**95,67**	**57,65**	**41,94**	**100,00**	**39,72**	**95,12**	**13,29**	**17,84**	**8,86**

Le Abitazioni

Tavola 2.14 - Abitazioni occupate e non occupate per epoca di costruzione, destinazione d'uso del fabbricato e numero di abitazioni

DESTINAZIONE D'USO DEL FABBRICATO	EPOCA DI COSTRUZIONE							
	Prima del 1919	1919-1945	1946-1960	1961-1971	1972-1981	1982-1986	Dopo il 1986	Totale
	ABITAZIONI OCCUPATE							
In fabbricato esclusivamente abitativo	**24.911**	**8.676**	**14.144**	**21.338**	**17.899**	**6.566**	**3.303**	**96.837**
1 abitazione	10.829	3.542	3.520	5.030	4.266	1.397	778	29.362
2 abitazioni	6.077	2.462	3.615	5.345	3.658	897	496	22.550
Da 3 a 4 abitazioni	5.410	1.541	2.816	3.435	2.727	873	496	17.298
Da 5 a 8 abitazioni	2.175	723	2.777	3.383	3.160	1.566	724	14.508
Da 9 a 15 abitazioni	340	213	1.033	2.793	2.494	916	362	8.151
Da 16 a 30 abitazioni	77	159	380	1.233	1.372	696	422	4.339
31 e più abitazioni	3	36	3	119	222	221	25	629
In fabbricato prevalentemente abitativo	**1.723**	**704**	**1.483**	**2.908**	**1.459**	**426**	**157**	**8.860**
1 abitazione	491	204	279	398	293	88	34	1.787
2 abitazioni	371	181	270	458	252	57	21	1.610
Da 3 a 4 abitazioni	440	160	269	367	214	33	23	1.506
Da 5 a 8 abitazioni	312	91	302	415	302	66	43	1.531
Da 9 a 15 abitazioni	60	38	287	791	238	122	21	1.557
Da 16 a 30 abitazioni	49	2	75	430	114	43	14	727
31 e più abitazioni	-	28	1	49	46	17	1	142
In fabbricato prevalentemente non abitativo	**90**	**55**	**97**	**131**	**121**	**49**	**17**	**560**
1 abitazione	46	20	36	64	74	42	14	296
2 abitazioni	19	25	23	38	34	5	2	146
Da 3 a 4 abitazioni	20	8	18	16	10	1	-	73
Da 5 a 8 abitazioni	4	1	13	10	2	-	1	31
Da 9 a 15 abitazioni	-	1	6	-	1	-	-	8
Da 16 a 30 abitazioni	1	-	1	2	-	1	-	5
31 e più abitazioni	-	-	-	1	-	-	-	1
In fabbricato rurale	**902**	**210**	**100**	**141**	**133**	**33**	**13**	**1.532**
TOTALE	**27.626**	**9.645**	**15.824**	**24.518**	**19.612**	**7.074**	**3.490**	**107.789**
	ABITAZIONI NON OCCUPATE							
In fabbricato esclusivamente abitativo	**10.914**	**2.168**	**1.685**	**1.774**	**1.742**	**504**	**953**	**19.740**
1 abitazione	5.808	1.161	626	615	765	170	176	9.321
2 abitazioni	2.091	516	379	400	371	97	142	3.996
Da 3 a 4 abitazioni	2.200	380	380	297	234	73	97	3.661
Da 5 a 8 abitazioni	712	85	202	188	197	78	207	1.669
Da 9 a 15 abitazioni	78	16	77	163	136	42	91	603
Da 16 a 30 abitazioni	25	7	21	64	32	38	202	389
31 e più abitazioni	-	3	-	47	7	6	38	101
In fabbricato prevalentemente abitativo	**828**	**226**	**201**	**223**	**158**	**45**	**110**	**1.791**
1 abitazione	393	86	50	37	36	10	16	628
2 abitazioni	155	64	37	30	36	5	11	338
Da 3 a 4 abitazioni	178	49	48	38	31	6	10	360
Da 5 a 8 abitazioni	85	16	28	31	35	9	16	220
Da 9 a 15 abitazioni	14	4	29	58	15	7	10	137
Da 16 a 30 abitazioni	3	-	9	28	2	6	47	95
31 e più abitazioni	-	7	-	1	3	2	-	13
In fabbricato prevalentemente non abitativo	**299**	**75**	**64**	**44**	**19**	**10**	**27**	**538**
1 abitazione	164	46	45	18	9	9	7	298
2 abitazioni	62	18	8	16	3	1	1	109
Da 3 a 4 abitazioni	55	9	6	6	6	-	1	83
Da 5 a 8 abitazioni	17	2	4	3	-	-	-	26
Da 9 a 15 abitazioni	1	-	1	1	-	-	-	3
Da 16 a 30 abitazioni	-	-	-	-	-	-	18	18
31 e più abitazioni	-	-	-	-	1	-	-	1
In fabbricato rurale	**1.046**	**157**	**34**	**25**	**29**	**10**	**2**	**1.303**
TOTALE	**13.087**	**2.626**	**1.984**	**2.066**	**1.948**	**569**	**1.092**	**23.372**

Tavola 2.14 segue - Abitazioni occupate e non occupate per epoca di costruzione, destinazione d'uso del fabbricato e numero di abitazioni

DESTINAZIONE D'USO DEL FABBRICATO	EPOCA DI COSTRUZIONE							
	Prima del 1919	1919-1945	1946-1960	1961-1971	1972-1981	1982-1986	Dopo il 1986	Totale
	ABITAZIONI							
In fabbricato esclusivamente abitativo	**35.825**	**10.844**	**15.829**	**23.112**	**19.641**	**7.070**	**4.256**	**116.577**
1 abitazione	16.637	4.703	4.146	5.645	5.031	1.567	954	38.683
2 abitazioni	8.168	2.978	3.994	5.745	4.029	994	638	26.546
Da 3 a 4 abitazioni	7.610	1.921	3.196	3.732	2.961	946	593	20.959
Da 5 a 8 abitazioni	2.887	808	2.979	3.571	3.357	1.644	931	16.177
Da 9 a 15 abitazioni	418	229	1.110	2.956	2.630	958	453	8.754
Da 16 a 30 abitazioni	102	166	401	1.297	1.404	734	624	4.728
31 e più abitazioni	3	39	3	166	229	227	63	730
In fabbricato prevalentemente abitativo	**2.551**	**930**	**1.684**	**3.131**	**1.617**	**471**	**267**	**10.651**
1 abitazione	884	290	329	435	329	98	50	2.415
2 abitazioni	526	245	307	488	288	62	32	1.948
Da 3 a 4 abitazioni	618	209	317	405	245	39	33	1.866
Da 5 a 8 abitazioni	397	107	330	446	337	75	59	1.751
Da 9 a 15 abitazioni	74	42	316	849	253	129	31	1.694
Da 16 a 30 abitazioni	52	2	84	458	116	49	61	822
31 e più abitazioni	-	35	1	50	49	19	1	155
In fabbricato prevalentemente non abitativo	**389**	**130**	**161**	**175**	**140**	**59**	**44**	**1.098**
1 abitazione	210	66	81	82	83	51	21	594
2 abitazioni	81	43	31	54	37	6	3	255
Da 3 a 4 abitazioni	75	17	24	22	16	1	1	156
Da 5 a 8 abitazioni	21	3	17	13	2	-	1	57
Da 9 a 15 abitazioni	1	1	7	1	1	-	-	11
Da 16 a 30 abitazioni	1	-	1	2	-	1	18	23
31 e più abitazioni	-	-	-	1	1	-	-	2
In fabbricato rurale	**1.948**	**367**	**134**	**166**	**162**	**43**	**15**	**2.835**
TOTALE	**40.713**	**12.271**	**17.808**	**26.584**	**21.560**	**7.643**	**4.582**	**131.161**
	POPOLAZIONE							
In fabbricato esclusivamente abitativo	**65.201**	**23.773**	**38.026**	**63.788**	**57.940**	**21.349**	**10.197**	**280.274**
1 abitazione	29.517	10.409	10.369	16.762	14.969	4.833	2.617	89.476
2 abitazioni	15.829	6.640	9.878	16.052	11.768	2.904	1.565	64.636
Da 3 a 4 abitazioni	13.481	4.058	7.344	9.989	8.577	2.757	1.490	47.696
Da 5 a 8 abitazioni	5.412	1.744	6.902	9.421	9.896	5.152	2.231	40.758
Da 9 a 15 abitazioni	779	507	2.579	7.787	7.654	2.900	1.054	23.260
Da 16 a 30 abitazioni	178	344	949	3.451	4.358	2.209	1.158	12.647
31 e più abitazioni	5	71	5	326	718	594	82	1.801
In fabbricato prevalentemente abitativo	**4.637**	**1.904**	**3.941**	**8.547**	**4.707**	**1.356**	**463**	**25.555**
1 abitazione	1.462	608	862	1.448	1.116	333	121	5.950
2 abitazioni	1.024	495	757	1.447	849	181	61	4.814
Da 3 a 4 abitazioni	1.127	418	680	1.102	647	113	67	4.154
Da 5 a 8 abitazioni	747	219	753	1.154	906	197	104	4.080
Da 9 a 15 abitazioni	156	79	710	2.118	702	358	66	4.189
Da 16 a 30 abitazioni	121	11	175	1.135	344	126	43	1.955
31 e più abitazioni	-	74	4	143	143	48	1	413
In fabbricato prevalentemente non abitativo	**214**	**130**	**240**	**375**	**422**	**171**	**63**	**1.615**
1 abitazione	117	55	92	185	270	151	52	922
2 abitazioni	51	59	58	106	115	14	8	411
Da 3 a 4 abitazioni	37	12	39	43	30	3	-	164
Da 5 a 8 abitazioni	8	1	36	33	6	-	3	87
Da 9 a 15 abitazioni	-	3	14	-	1	-	-	18
Da 16 a 30 abitazioni	1	-	1	5	-	3	-	10
31 e più abitazioni	-	-	-	3	-	-	-	3
In fabbricato rurale	**2.865**	**623**	**314**	**533**	**477**	**113**	**42**	**4.967**
TOTALE	**72.917**	**26.430**	**42.521**	**73.243**	**63.546**	**22.989**	**10.765**	**312.411**

Tavola 2.15 - Abitazioni per numero di stanze e presenza di servizi nell'abitazione

PRESENZA DI SERVIZI	NUMERO DI STANZE									
							7 O PIÙ			
	1	2	3	4	5	6	Abitazioni	Stanze	Totale	Superficie media
				ABITAZIONI						
Acqua potabile, 2 o più gabinetti, 2 o più bagni o docce, riscaldamento, acqua calda, telefono	6	38	276	2.613	8.548	5.534	7.259	62.277	24.274	135,6
Acqua potabile, 1 gabinetto, 1 bagno o doccia, riscaldamento, acqua calda, telefono	121	1.829	9.153	24.933	17.538	5.832	2.881	23.362	62.287	88,6
Acqua potabile, 1 gabinetto, 1 bagno o doccia, acqua calda	15	114	311	308	170	67	45	349	1.030	75,1
Acqua potabile, 1 gabinetto, 1 bagno o doccia	6	77	239	363	198	82	96	788	1.061	83,6
Acqua potabile, 1 gabinetto, acqua calda	1	27	36	20	21	6	13	123	124	82,4
Acqua potabile, riscaldamento, 1 gabinetto, 1 bagno o doccia, acqua calda	109	1.096	3.142	4.446	2.373	796	492	3.894	12.454	78,2
Solo acqua potabile	6	29	31	49	24	13	22	177	174	83,7
Solo gabinetto	7	30	64	69	52	31	31	292	284	93,8
Altre combinazioni	120	1.267	3.628	7.197	9.039	4.279	3.899	32.632	29.429	101,6
Totale	**391**	**4.507**	**16.880**	**39.998**	**37.963**	**16.640**	**14.738**	**123.894**	**131.117**	**99,1**
Con angolo cottura	*294*	*1.475*	*3.216*	*3.739*	*2.461*	*680*	*479*	*4.053*	*12.344*	*89,7*
Con 1 cucina	*34*	*2.830*	*13.411*	*36.024*	*35.398*	*15.896*	*13.776*	*113.271*	*117.369*	*99,5*
Con 2 o più cucine	-	-	-	-	-	*1*	*426*	*6.049*	*427*	*293,7*
				ABITAZIONI OCCUPATE						
Acqua potabile, 2 o più gabinetti, 2 o più bagni o docce, riscaldamento, acqua calda, telefono	1	34	245	2.478	8.242	5.275	6.766	57.475	23.041	134,5
Acqua potabile, 1 gabinetto, 1 bagno o doccia, riscaldamento, acqua calda, telefono	92	1.652	8.453	23.643	16.694	5.518	2.682	21.737	58.734	88,7
Acqua potabile, 1 gabinetto, 1 bagno o doccia, acqua calda	5	29	86	72	45	15	14	102	266	73,9
Acqua potabile, 1 gabinetto, 1 bagno o doccia	3	16	33	42	22	9	6	47	131	75,9
Acqua potabile, 1 gabinetto, acqua calda	1	6	5	4	3	-	2	16	21	78,3
Acqua potabile, riscaldamento, 1 gabinetto, 1 bagno o doccia, acqua calda	57	580	1.426	1.836	900	289	142	1.138	5.230	75,1
Solo acqua potabile	-	4	3	9	4	2	2	17	24	90,7
Solo gabinetto	-	1	5	8	2	1	5	35	22	84,2
Altre combinazioni	49	685	2.146	4.856	6.716	3.231	2.637	21.426	20.320	102,6
Totale	**208**	**3.007**	**12.402**	**32.948**	**32.628**	**14.340**	**12.256**	**101.993**	**107.789**	**100,4**
Con angolo cottura	*182*	*992*	*2.375*	*3.261*	*2.219*	*614*	*424*	*3.573*	*10.067*	*92,9*
Con 1 cucina	-	*1.950*	*9.916*	*29.589*	*30.359*	*13.708*	*11.485*	*93.805*	*97.007*	*100,6*
Con 2 o più cucine	-	-	-	-	-	*1*	*327*	*4.460*	*328*	*285,2*

Tavola 2.16 - Abitazioni occupate per numero di persone, numero di stanze e titolo di godimento

NUMERO DI STANZE E TITOLO DI GODIMENTO	ABITAZIONI OCCUPATE PER NUMERO DI PERSONE								TOTALE			
							7 O PIÙ					
	1	2	3	4	5	6	N.	Occupanti	Abitazioni	Stanze	Famiglie	Componenti
Abitazioni occupate	**18.583**	**27.630**	**27.094**	**21.483**	**8.475**	**3.333**	**1.191**	**8.981**	**107.789**	**526.393**	**108.827**	**312.411**
1	154	43	6	4	-	-	1	7	208	208	209	281
2	1.686	862	315	104	28	10	2	14	3.007	6.014	3.027	4.985
3	4.184	4.282	2.393	1.210	261	54	18	131	12.402	37.206	12.497	26.527
4	6.080	10.007	9.018	5.683	1.611	444	105	796	32.948	131.792	33.162	57.395
5	3.752	7.416	9.049	7.879	3.087	1.133	312	2.297	32.628	163.140	32.888	101.777
6	1.462	2.861	3.632	3.591	1.745	805	244	1.802	14.340	86.040	14.538	47.801
7 o più	1.265	2.159	2.681	3.012	1.743	887	509	3.934	12.256	101.993	12.506	43.645
Di cui in proprietà	*12.539*	*20.775*	*20.470*	*16.699*	*7.041*	*2.896*	*1.014*	*7.656*	*81.434*	*413.220*	*82.218*	*242.532*
1	*43*	*15*	*3*	*2*	-	-	*1*	*7*	*64*	*64*	*65*	*97*
2	*717*	*467*	*139*	*40*	*16*	*7*	*1*	*7*	*1.387*	*2.774*	*1.396*	*2.357*
3	*2.481*	*2.742*	*1.367*	*693*	*144*	*39*	*6*	*43*	*7.472*	*22.416*	*7.516*	*15.835*
4	*4.275*	*7.287*	*6.243*	*3.906*	*1.182*	*350*	*79*	*597*	*23.322*	*93.288*	*23.458*	*61.809*
5	*2.860*	*5.945*	*7.236*	*6.228*	*2.554*	*963*	*258*	*1.890*	*26.044*	*130.220*	*26.256*	*81.808*
6	*1.134*	*2.437*	*3.058*	*3.081*	*1.535*	*713*	*201*	*1.483*	*12.159*	*72.954*	*12.322*	*40.942*
7 o più	*1.029*	*1.882*	*2.424*	*2.749*	*1.610*	*824*	*468*	*3.629*	*10.986*	*91.504*	*11.205*	*39.684*
Di cui in affitto	*4.078*	*4.949*	*4.536*	*3.337*	*1.084*	*325*	*132*	*987*	*18.441*	*77.031*	*18.611*	*49.289*
1	*72*	*19*	*1*	*2*	-	-	-	-	*94*	*94*	*94*	*121*
2	*694*	*288*	*123*	*54*	*9*	*3*	*1*	*7*	*1.172*	*2.344*	*1.182*	*1.925*
3	*1.258*	*1.175*	*745*	*374*	*100*	*9*	*9*	*66*	*3.670*	*11.010*	*3.709*	*7.959*
4	*1.283*	*2.085*	*1.978*	*1.285*	*344*	*73*	*24*	*180*	*7.072*	*28.288*	*7.126*	*18.865*
5	*545*	*1.014*	*1.223*	*1.172*	*404*	*134*	*46*	*350*	*4.538*	*22.690*	*4.564*	*14.104*
6	*169*	*240*	*334*	*309*	*151*	*70*	*25*	*182*	*1.298*	*7.788*	*1.327*	*4.244*
7 o più	*57*	*128*	*132*	*141*	*76*	*36*	*27*	*202*	*597*	*4.817*	*609*	*2.071*
Abitazioni occupate senza stanze esclusivamente ad altro uso	**18.135**	**26.867**	**26.182**	**20.571**	**8.016**	**3.140**	**1.102**	**8.290**	**104.013**	**497.053**	**104.996**	**299.909**
1	154	43	6	4	-	-	1	7	208	208	209	281
2	1.685	862	315	104	28	10	1	7	3.005	6.010	3.025	4.977
3	4.169	4.271	2.389	1.207	261	54	18	131	12.369	37.107	12.463	26.466
4	6.028	9.948	8.976	5.657	1.606	443	105	796	32.763	131.052	32.975	86.964
5	3.673	7.281	8.889	7.770	3.045	1.126	309	2.274	32.093	160.465	32.349	100.237
6	1.382	2.721	3.438	3.387	1.670	767	236	1.739	13.601	81.606	13.789	45.377
7 o più	1.044	1.741	2.169	2.442	1.406	740	432	3.336	9.974	80.605	10.186	35.607
Di cui in proprietà	*12.245*	*20.156*	*19.685*	*15.914*	*6.636*	*2.722*	*931*	*7.009*	*78.289*	*388.355*	*79.027*	*231.789*
1	*43*	*15*	*3*	*2*	-	-	*1*	*7*	*64*	*64*	*65*	*97*
2	*717*	*467*	*139*	*40*	*16*	*7*	-	-	*1.386*	*2.772*	*1.395*	*2.350*
3	*2.473*	*2.737*	*1.365*	*692*	*144*	*39*	*6*	*43*	*7.456*	*22.368*	*7.499*	*15.807*
4	*4.240*	*7.246*	*6.214*	*3.888*	*1.178*	*349*	*79*	*597*	*23.194*	*92.776*	*23.328*	*61.507*
5	*2.809*	*5.835*	*7.109*	*6.146*	*2.523*	*957*	*255*	*1.867*	*25.634*	*128.170*	*25.843*	*80.614*
6	*1.080*	*2.325*	*2.892*	*2.911*	*1.470*	*679*	*196*	*1.441*	*11.553*	*69.318*	*11.707*	*38.915*
7 o più	*883*	*1.531*	*1.963*	*2.235*	*1.305*	*691*	*394*	*3.054*	*9.002*	*72.887*	*9.190*	*32.499*
Di cui in affitto	*4.027*	*4.876*	*4.475*	*3.265*	*1.049*	*311*	*127*	*950*	*18.130*	*74.971*	*18.297*	*48.325*
1	*72*	*19*	*1*	*2*	-	-	-	-	*94*	*94*	*94*	*121*
2	*693*	*288*	*123*	*54*	*9*	*3*	*1*	*7*	*1.171*	*2.342*	*1.181*	*1.924*
3	*1.255*	*1.171*	*743*	*373*	*100*	*9*	*9*	*66*	*3.660*	*10.980*	*3.699*	*7.938*
4	*1.275*	*2.073*	*1.971*	*1.279*	*343*	*73*	*24*	*180*	*7.038*	*28.152*	*7.092*	*18.783*
5	*532*	*999*	*1.204*	*1.158*	*395*	*133*	*46*	*350*	*4.467*	*22.335*	*4.492*	*13.897*
6	*158*	*228*	*322*	*289*	*144*	*66*	*23*	*168*	*1.230*	*7.380*	*1.258*	*4.020*
7 o più	*42*	*98*	*111*	*110*	*58*	*27*	*24*	*179*	*470*	*3.688*	*481*	*1.642*
Abitazioni occupate senza stanze esclusivamente ad altro uso e senza cucine	**1.959**	**2.512**	**2.628**	**1.972**	**730**	**258**	**65**	**485**	**10.124**	**39.882**	**10.186**	**28.438**
1	154	43	6	4	-	-	1	7	208	208	209	281
2	493	329	146	63	16	7	1	7	1.055	2.110	1.061	1.970
3	577	722	710	361	75	19	6	45	2.470	7.410	2.482	6.129
4	429	843	941	765	261	67	12	91	3.318	13.272	3.334	9.796
5	217	422	611	564	249	102	25	189	2.190	10.950	2.206	7.196
6	59	95	149	130	73	44	13	93	563	3.378	570	1.938
7 o più	30	58	65	85	56	19	7	53	320	2.554	324	1.128
Di cui in proprietà	*1.171*	*1.837*	*2.010*	*1.502*	*601*	*225*	*49*	*356*	*7.395*	*30.917*	*7.433*	*21.594*
1	*43*	*15*	*3*	*2*	-	-	*1*	*7*	*64*	*64*	*65*	*97*
2	*187*	*159*	*66*	*17*	*6*	*5*	-	-	*440*	*880*	*441*	*831*
3	*378*	*492*	*462*	*236*	*44*	*15*	*1*	*7*	*1.628*	*4.884*	*1.633*	*4.009*
4	*320*	*664*	*751*	*584*	*212*	*54*	*8*	*57*	*2.593*	*10.372*	*2.603*	*7.678*
5	*177*	*372*	*535*	*467*	*217*	*92*	*22*	*163*	*1.882*	*9.410*	*1.892*	*6.194*
6	*43*	*82*	*134*	*118*	*66*	*41*	*11*	*79*	*495*	*2.970*	*502*	*1.736*
7 o più	*23*	*53*	*59*	*78*	*56*	*18*	*6*	*43*	*293*	*2.337*	*297*	*1.049*
Di cui in affitto	*555*	*487*	*419*	*330*	*102*	*18*	*14*	*114*	*1.925*	*6.163*	*1.939*	*4.838*
1	*72*	*19*	*1*	*2*	-	-	-	-	*94*	*94*	*94*	*121*
2	*250*	*136*	*54*	*38*	*7*	*2*	*1*	*7*	*488*	*976*	*493*	*890*
3	*141*	*165*	*180*	*89*	*25*	*1*	*4*	*30*	*605*	*1.815*	*612*	*1.528*
4	*62*	*127*	*121*	*123*	*40*	*8*	*4*	*34*	*485*	*1.940*	*486*	*1.453*
5	*20*	*33*	*51*	*68*	*25*	*7*	*3*	*26*	*207*	*1.035*	*208*	*704*
6	*8*	*5*	*8*	*6*	*5*	-	*1*	*7*	*33*	*198*	*33*	*98*
7 o più	*2*	*2*	*4*	*4*	-	-	*1*	*10*	*13*	*105*	*13*	*44*

Tavola 2.17 - Abitazioni non occupate per numero di stanze, tipo di utilizzazione, eventuale disponibilità per la vendita e/o l'affitto

TIPO DI UTILIZZAZIONE	NUMERO DI STANZE							
	1	2	3	4	5	6	7 o più	Totale
Utilizzate per vacanze	72	667	2.209	3.369	2.196	1.000	1.113	10.626
Utilizzate per lavoro e/o studio	15	133	316	427	310	152	191	1.544
Altro motivo	96	700	1.953	3.254	2.829	1.148	1.178	11.158
Totale	**183**	**1.500**	**4.478**	**7.050**	**5.335**	**2.300**	**2.482**	**23.328**
Disponibili solo per la vendita	*10*	*68*	*176*	*243*	*476*	*77*	*107*	*1.157*
Disponibili solo per l'affitto	*34*	*187*	*424*	*581*	*344*	*168*	*161*	*1.899*
Disponibili sia per la vendita che per l'affitto	*6*	*39*	*134*	*220*	*189*	*67*	*85*	*740*

Le Condizioni Abitative

Tavola 2.18 - Famiglie residenti per numero di componenti e specie di alloggio in cui vivono

FAMIGLIE E SPECIE DI ALLOGGIO	FAMIGLIE CON COMPONENTI									
							7 O PIÙ		TOTALE	
	1	2	3	4	5	6	Famiglie	Componenti	Famiglie	Componenti
Famiglie che occupano un'abitazione	18.828	27.769	27.123	21.453	8.315	3.195	1.106	8.328	107.789	310.620
In proprietà	*12.697*	*20.928*	*20.499*	*16.684*	*6.902*	*2.780*	*944*	*7.123*	*81.434*	*241.099*
In affitto	*4.139*	*4.934*	*4.540*	*3.319*	*1.065*	*320*	*124*	*919*	*18.441*	*49.067*
Ad altro titolo	*1.992*	*1.907*	*2.084*	*1.450*	*348*	*95*	*38*	*286*	*7.914*	*20.454*
Famiglie che occupano un altro tipo di alloggio	12	2	2	-	-	-	-	-	16	22
Famiglie in coabitazione	639	160	133	97	9	-	-	-	1.038	1.791
Famiglie senza abitazione	2	-	-	-	-	-	-	-	2	2
Totale	**19.481**	**27.931**	**27.258**	**21.550**	**8.324**	**3.195**	**1.106**	**8.328**	**108.845**	**312.435**

Tavola 2.19 - Famiglie residenti per numero di componenti e tipo di servizi presenti nell'abitazione

TIPO DI SERVIZI	FAMIGLIE CON COMPONENTI									
							7 O PIÙ		TOTALE	
	1	2	3	4	5	6	Famiglie	Componenti	Famiglie	Componenti
Acqua potabile, 2 o più gabinetti, 2 o più bagni o docce, riscaldamento, acqua calda, telefono	924	2.033	2.504	2.445	943	367	117	879	9.333	30.078
Acqua potabile, 1 gabinetto, 1 bagno o doccia, riscaldamento, acqua calda, telefono	10.526	17.525	15.150	10.488	3.739	1.339	413	3.081	59.180	162.788
Acqua potabile, 1 gabinetto, 1 bagno o doccia, acqua calda	173	50	29	13	4	3	-	-	272	450
Acqua potabile, 1 gabinetto, 1 bagno o doccia	90	21	10	10	2	2	-	-	135	224
Acqua potabile, 1 gabinetto, acqua calda	12	6	2	-	-	1	-	-	21	36
Acqua potabile, riscaldamento, 1 gabinetto, 1 bagno o doccia, acqua calda	2.490	1.387	806	460	105	31	15	116	5.294	10.349
Solo acqua potabile	15	5	4	-	-	-	-	-	24	37
Solo gabinetto	15	6	2	-	-	-	-	-	23	33
Altre combinazioni	5.222	6.896	8.749	8.134	3.531	1.452	561	4.252	34.545	108.416
Totale	**19.467**	**27.929**	**27.256**	**21.550**	**8.324**	**3.195**	**1.106**	**8.328**	**108.827**	**312.411**

L'Istruzione

Tavola 2.20 - Popolazione residente in età da 6 anni in poi per classe di età, grado di istruzione e sesso

GRADO DI ISTRUZIONE	CLASSI DI ETÀ (anni)							
	6-10	11-14	15-24	25-34	35-44	45-64	65 e più	Totale
				MASCHI				
Laurea	-	-	19	1.124	1.827	1.599	682	5.251
Diploma	-	-	6.102	8.641	6.269	4.625	1.214	26.851
Licenza media inferiore	-	1.877	14.359	11.598	8.851	8.422	2.353	47.460
Licenza elementare	363	4.472	508	1.030	4.442	22.766	15.145	48.726
Alfabeti privi di titolo di studio	6.487	107	92	109	172	2.263	6.379	15.609
Analfabeti	9	10	61	89	77	332	1.042	1.620
Totale	**6.859**	**6.466**	**21.141**	**22.591**	**21.638**	**40.007**	**26.815**	**145.517**
				FEMMINE				
Laurea	-	-	49	1.364	1.622	962	235	4.232
Diploma	-	-	7.623	9.630	5.380	3.491	1.211	27.335
Licenza media inferiore	-	2.016	12.172	9.592	6.790	5.082	1.739	37.391
Licenza elementare	293	4.081	372	1.292	7.559	24.892	16.399	54.888
Alfabeti privi di titolo di studio	6.405	120	115	142	282	6.022	12.972	26.058
Analfabeti	11	4	62	69	75	665	3.337	4.223
Totale	**6.709**	**6.221**	**20.393**	**22.089**	**21.708**	**41.114**	**35.893**	**154.127**
				TOTALE				
Laurea	-	-	68	2.488	3.449	2.561	917	9.483
Diploma	-	-	13.725	18.271	11.649	8.116	2.425	54.186
Licenza media inferiore	-	3.893	26.531	21.190	15.641	13.504	4.092	84.851
Licenza elementare	656	8.553	880	2.322	12.001	47.658	31.544	103.614
Alfabeti privi di titolo di studio	12.892	227	207	251	454	8.285	19.351	41.667
Analfabeti	20	14	123	158	152	997	4.379	5.843
Totale	**13.568**	**12.687**	**41.534**	**44.680**	**43.346**	**81.121**	**62.708**	**299.644**

Tavola 2.21 - Persone che frequentano asilo nido, scuola materna o un corso regolare di studi, tasso di scolarità, tasso di non conseguimento della scuola dell'obbligo, per sesso ed età

ETÀ	PERSONE CHE FREQUENTANO			TASSI DI SCOLARITÀ			TASSI DI NON CONSEGUIMENTO DELLA SCUOLA MEDIA (15-42 anni)		
	Maschi	Femmine	Totale	Maschi	Femmine	Totale	Maschi	Femmine	Totale
0	38	39	77	-	-	-	-	-	-
1	113	100	213	-	-	-	-	-	-
2	377	333	710	-	-	-	-	-	-
0-2	**528**	**472**	**1.000**	**-**	**-**	**-**	**-**	**-**	**-**
3	972	922	1.894	-	-	-	-	-	-
4	1.016	953	1.969	-	-	-	-	-	-
5	1.116	1.074	2.190	16,37	15,96	16,17	-	-	-
3-5	**3.104**	**2.949**	**6.053**	**5,51**	**5,38**	**5,45**	**-**	**-**	**-**
6	1.321	1.310	2.631	99,03	98,94	98,98	-	-	-
7	1.315	1.312	2.627	99,47	99,70	99,58	-	-	-
8	1.378	1.325	2.703	99,64	99,18	99,41	-	-	-
9	1.348	1.344	2.692	99,48	99,12	99,30	-	-	-
10	1.456	1.371	2.827	99,39	99,56	99,47	-	-	-
6-10	**6.818**	**6.662**	**13.480**	**99,40**	**99,30**	**99,35**	**-**	**-**	**-**
11	1.437	1.374	2.811	99,31	98,92	99,12	-	-	-
12	1.598	1.481	3.079	99,07	99,26	99,16	-	-	-
13	1.652	1.574	3.226	98,57	98,68	98,62	-	-	-
11-13	**4.687**	**4.429**	**9.116**	**98,97**	**98,95**	**98,96**	**-**	**-**	**-**
14	1.610	1.604	3.214	93,06	91,92	92,49	-	-	-
11-14	**6.297**	**6.033**	**12.330**	**97,39**	**96,98**	**97,19**	**-**	**-**	**-**
15	1.568	1.497	3.065	82,79	85,94	84,30	3,54	3,27	3,41
16	1.440	1.561	3.001	71,75	82,37	76,91	3,34	3,59	3,46
17	1.362	1.447	2.809	65,99	72,75	69,31	3,54	3,72	3,63
18	1.182	1.306	2.488	54,72	63,49	59,00	3,94	4,67	4,29
15-18	**5.552**	**5.811**	**11.363**	**68,33**	**75,63**	**71,88**	**3,59**	**3,84**	**3,71**
19	794	842	1.636	36,67	41,40	38,96	2,40	1,57	2,00
20	622	691	1.313	29,08	32,15	30,62	2,10	1,16	1,63
21	439	550	989	20,45	27,64	23,91	2,38	1,76	2,08
22	362	489	851	16,95	22,37	19,69	2,95	2,29	2,61
23	338	365	703	15,84	16,99	16,42	3,33	2,79	3,06
24	312	359	671	13,59	16,30	14,92	3,79	2,36	3,09
25	235	319	554	9,64	13,43	11,51	3,53	4,76	4,13
26	167	246	413	6,83	10,52	8,64	4,38	3,42	3,91
19-26	**3.269**	**3.861**	**7.130**	**18,26**	**22,16**	**20,19**	**3,14**	**2,57**	**2,86**
27	133	177	310	5,65	7,48	6,57	4,38	4,06	4,22
28	102	95	197	4,40	4,23	4,31	4,36	4,58	4,47
29	80	95	175	3,59	4,24	3,92	5,07	5,85	5,46
30	64	65	129	2,86	2,97	2,92	5,99	5,81	5,90
27-30	**379**	**432**	**811**	**4,15**	**4,78**	**4,46**	**4,94**	**5,06**	**5,00**
31	49	63	112	2,21	2,85	2,53	5,45	7,88	6,66
32	38	52	90	1,76	2,50	2,12	6,77	9,05	7,88
33	48	45	93	2,28	2,21	2,25	7,23	10,45	8,82
34	37	43	80	1,77	2,14	1,95	7,88	13,81	10,79
35	27	32	59	1,32	1,52	1,42	11,51	15,36	13,46
36	30	31	61	1,48	1,55	1,51	13,34	21,35	17,32
37	28	25	53	1,36	1,20	1,28	14,84	24,95	19,93
38	22	21	43	1,12	1,07	1,09	16,60	28,58	22,59
39	21	25	46	1,01	1,25	1,13	18,48	29,77	24,01
40	20	30	50	0,92	1,39	1,16	19,79	36,26	28,03
41	-	-	-	-	-	-	23,71	39,54	31,69
42	-	-	-	-	-	-	27,44	49,03	38,32
31-42	**320**	**367**	**687**	**1,26**	**1,46**	**1,36**	**14,48**	**24,11**	**19,28**

Tavola 2.22 - Occupati per classe di età, attività economica, posizione nella professione e sesso

ATTIVITÀ ECONOMICA E POSIZIONE NELLA PROFESSIONE	CLASSI DI ETÀ (anni) 14-24	25-34	35-44	45 e più	Totale
		TOTALE			
Agricoltura	**473**	**1.276**	**1.435**	**5.346**	**8.530**
Dipendenti	265	558	460	1.335	2.618
Indipendenti	208	718	975	4.011	5.912
Industria	**11.060**	**15.548**	**14.654**	**16.661**	**57.923**
Dipendenti	10.092	12.060	10.774	11.366	44.292
Indipendenti	968	3.488	3.880	5.295	13.631
Commercio, pubblici esercizi, alberghi	**2.806**	**6.593**	**5.422**	**7.185**	**22.006**
Dipendenti	1.910	3.219	2.094	1.852	9.075
Indipendenti	896	3.374	3.328	5.333	12.931
Pubblica amministrazione, servizi pubblici e privati	**2.920**	**11.256**	**13.078**	**12.956**	**40.210**
Dipendenti	2.456	8.897	10.803	10.411	32.567
Indipendenti	464	2.359	2.275	2.545	7.643
TOTALE	**17.259**	**34.673**	**34.589**	**42.148**	**128.669**
Dipendenti	**14.723**	**24.734**	**24.131**	**24.964**	**88.552**
Indipendenti	**2.536**	**9.939**	**10.458**	**17.184**	**40.117**
		MASCHI			
Agricoltura	**335**	**842**	**931**	**3.751**	**5.859**
Dipendenti	170	362	333	1.046	1.911
Indipendenti	165	480	598	2.705	3.948
Industria	**6.418**	**9.888**	**8.969**	**12.416**	**37.691**
Dipendenti	5.754	7.327	6.141	8.099	27.321
Indipendenti	664	2.561	2.828	4.317	10.370
Commercio, pubblici esercizi, alberghi	**1.590**	**3.900**	**3.300**	**4.566**	**13.356**
Dipendenti	1.084	1.855	1.194	1.225	5.358
Indipendenti	506	2.045	2.106	3.341	7.998
Pubblica amministrazione, servizi pubblici e privati	**1.145**	**5.504**	**7.209**	**8.336**	**22.194**
Dipendenti	909	4.137	5.759	6.458	17.263
Indipendenti	236	1.367	1.450	1.878	4.931
TOTALE	**9.488**	**20.134**	**20.409**	**29.069**	**79.100**
Dipendenti	**7.917**	**13.681**	**13.427**	**16.828**	**51.853**
Indipendenti	**1.571**	**6.453**	**6.982**	**12.241**	**27.247**
		FEMMINE			
Agricoltura	**138**	**434**	**504**	**1.595**	**2.671**
Dipendenti	95	196	127	289	707
Indipendenti	43	238	377	1.306	1.964
Industria	**4.642**	**5.660**	**5.685**	**4.245**	**20.232**
Dipendenti	4.338	4.733	4.633	3.267	16.971
Indipendenti	304	927	1.052	978	3.261
Commercio, pubblici esercizi, alberghi	**1.216**	**2.693**	**2.122**	**2.619**	**8.650**
Dipendenti	826	1.364	900	627	3.717
Indipendenti	390	1.329	1.222	1.992	4.933
Pubblica amministrazione, servizi pubblici e privati	**1.775**	**5.752**	**5.869**	**4.620**	**18.016**
Dipendenti	1.547	4.760	5.044	3.953	15.304
Indipendenti	228	992	825	667	2.712
TOTALE	**7.771**	**14.539**	**14.180**	**13.079**	**49.569**
Dipendenti	**6.806**	**11.053**	**10.704**	**8.136**	**36.699**
Indipendenti	**965**	**3.486**	**3.476**	**4.943**	**12.870**

Tavola 2.23 - Occupati per classe di età, professione e sesso

PROFESSIONI	CLASSI DI ETÀ (anni) 14-24	25-34	35-44	45 e più	Totale
	TOTALE				
1. Legislatori, dirigenti e imprenditori	**78**	**609**	**1.028**	**1.433**	**3.148**
1.1 Membri dei corpi legislativi, dirigenti della pubblica amministrazione e di organismi collettivi	-	29	141	264	434
1.2 Imprenditori, amministratori, dirigenti e direttori di aziende private	78	580	887	1.169	2.714
2. Professioni intellettuali, scientifiche e di elevata specializzazione	**69**	**1.617**	**2.605**	**2.261**	**6.552**
2.1 Specialisti in scienze matematiche, fisiche, naturali ed assimilati	4	75	81	40	200
2.2 Ingegneri ed architetti	1	124	205	123	453
2.3 Specialisti nelle scienze della vita	2	135	158	87	382
2.4 Specialisti della salute	-	184	512	238	934
2.5 Specialisti in scienze dell'uomo	56	661	639	714	2.070
2.6 Docenti ed assimilati	6	438	1.010	1.059	2.513
3. Professioni intermedie (tecnici)	**1.768**	**6.108**	**5.502**	**3.889**	**17.267**
3.1 In scienze fisiche, naturali, dell'ingegneria e assimilate	370	981	778	511	2.640
3.2 Nelle scienze della vita	211	805	697	697	2.410
3.3 Professioni intermedie e di ufficio	1.106	3.661	2.783	1.733	9.283
3.4 Professioni intermedie e dei servizi personali	81	661	1.244	948	2.934
4. Professioni esecutive relative all'amministrazione e gestione	**1.131**	**3.579**	**3.313**	**2.361**	**10.384**
4.1 Impiegati di ufficio	1.030	3.040	2.795	2.037	8.902
4.2 Impiegati in contatto diretto con la clientela	101	539	518	324	1.482
5. Professioni relative alle vendite ed ai servizi per le famiglie	**2.496**	**5.851**	**4.809**	**6.725**	**19.881**
5.1 Professioni commerciali	1.300	3.286	2.664	4.050	11.300
5.2 Professioni nelle attività turistiche ed alberghiere	514	1.046	825	1.201	3.586
5.3 Professioni nei servizi di istruzione	21	95	55	37	208
5.4 Professioni nei servizi sanitari con particolari specializzazioni	13	80	50	31	174
5.5 Professioni concernenti specifici servizi per le famiglie	648	1.344	1.215	1.406	4.613
6. Artigiani, operai specializzati e agricoltori	**8.935**	**11.239**	**11.208**	**16.503**	**47.885**
6.1 Artigiani ed operai dell'industria estrattiva e dell'edilizia	1.295	1.902	1.572	3.528	8.297
6.2 Artigiani ed operai metalmeccanici ed assimilati	1.732	2.220	2.542	2.648	9.142
6.3 Artigiani ed operai della meccanica di precisione, dell'artigianato artistico, della stampa ed assimilati	2.875	2.609	1.710	1.458	8.652
6.4 Agricoltori e lavoratori agricoli, forestali e zootecnici ed addetti alla pesca ed alla caccia	331	935	1.168	4.672	7.106
6.5 Artigiani ed operai delle lavorazioni alimentari, del legno, del tessile, dell'abbigliamento, delle pelli, del cuoio ed assimilati	2.702	3.573	4.216	4.197	14.688
7. Conduttori di impianti, operatori di macchinari fissi e mobili (anche in agricoltura), operai di montaggio industriale	**1.947**	**3.474**	**4.082**	**5.418**	**14.921**
7.1 Conduttori di impianti industriali	161	339	380	446	1.326
7.2 Operatori di macchinari fissi per la lavorazione in serie ed operai addetti al montaggio (esclusa l'agricoltura e l'industria alimentare)	1.249	1.477	1.590	1.487	5.803
7.3 Operatori di macchinari fissi in agricoltura e nell'industria alimentare	27	60	127	261	475
7.4 Conduttori di veicoli, di macchinari mobili e di sollevamento	510	1.598	1.985	3.224	7.317
8. Personale non qualificato	**683**	**1.858**	**1.933**	**3.442**	**7.916**
8.1 Personale relativo all'amministrazione, gestione e magazzino	225	683	612	906	2.426
8.2 Personale relativo alle vendite ed ai servizi turistici	31	142	133	229	535
8.3 Personale addetto a servizi personali	25	229	306	676	1.236
8.4 Personale in altri servizi	111	407	515	754	1.787
8.5 Personale dell'agricoltura, dell'allevamento, della pesca e della forestazione	64	113	76	252	505
8.6 Personale delle miniere, delle costruzioni e delle attività industriali	227	284	291	625	1.427
9. Forze armate	**152**	**338**	**109**	**116**	**715**
9.0 Forze armate	152	338	109	116	715
TOTALE	**17.259**	**34.673**	**34.589**	**42.148**	**128.669**

Tavola 2.23 segue - Occupati per classe di età, professione e sesso

PROFESSIONI		CLASSI DI ETÀ (anni) 14-24	25-34	35-44	45 e più	Totale
		MASCHI				
1.	**Legislatori, dirigenti e imprenditori**	**60**	**479**	**839**	**1.234**	**2.612**
1.1	Membri dei corpi legislativi, dirigenti della pubblica amministrazione e di organismi collettivi	-	22	109	220	351
1.2	Imprenditori, amministratori, dirigenti e direttori di aziende private	60	457	730	1.014	2.261
2.	**Professioni intellettuali, scientifiche e di elevata specializzazione**	**28**	**893**	**1.530**	**1.522**	**3.973**
2.1	Specialisti in scienze matematiche, fisiche, naturali ed assimilati	2	47	66	39	154
2.2	Ingegneri ed architetti	-	101	183	120	404
2.3	Specialisti nelle scienze della vita	2	83	100	70	255
2.4	Specialisti della salute	-	121	394	226	741
2.5	Specialisti in scienze dell'uomo	24	389	438	628	1.479
2.6	Docenti ed assimilati	-	152	349	439	940
3.	**Professioni intermedie (tecnici)**	**732**	**3.119**	**2.997**	**2.307**	**9.155**
3.1	In scienze fisiche, naturali, dell'ingegneria e assimilate	310	860	716	489	2.375
3.2	Nelle scienze della vita	37	232	314	288	871
3.3	Professioni intermedie e di ufficio	373	1.908	1.728	1.323	5.332
3.4	Professioni intermedie e dei servizi personali	12	119	239	207	577
4.	**Professioni esecutive relative all'amministrazione e gestione**	**410**	**1.547**	**1.659**	**1.628**	**5.244**
4.1	Impiegati di ufficio	374	1.278	1.325	1.376	4.353
4.2	Impiegati in contatto diretto con la clientela	36	269	334	252	891
5.	**Professioni relative alle vendite ed ai servizi per le famiglie**	**1.031**	**2.913**	**2.426**	**3.798**	**10.168**
5.1	Professioni commerciali	579	1.624	1.352	2.335	5.890
5.2	Professioni nelle attività turistiche ed alberghiere	248	522	351	529	1.650
5.3	Professioni nei servizi di istruzione	8	37	26	24	95
5.4	Professioni nei servizi sanitari con particolari specializzazioni	4	19	10	14	47
5.5	Professioni concernenti specifici servizi per le famiglie	192	711	687	896	2.486
6.	**Artigiani, operai specializzati e agricoltori**	**5.654**	**7.516**	**7.194**	**12.233**	**32.597**
6.1	Artigiani ed operai dell'industria estrattiva e dell'edilizia	1.216	1.841	1.494	3.421	7.972
6.2	Artigiani ed operai metalmeccanici ed assimilati	1.414	1.972	2.296	2.371	8.053
6.3	Artigiani ed operai della meccanica di precisione, dell'artigianato artistico, della stampa ed assimilati	1.838	1.726	1.192	1.084	5.840
6.4	Agricoltori e lavoratori agricoli, forestali e zootecnici ed addetti alla pesca ed alla caccia	253	633	739	3.225	4.850
6.5	Artigiani ed operai delle lavorazioni alimentari, del legno, del tessile, dell'abbigliamento, delle pelli, del cuoio ed assimilati	933	1.344	1.473	2.132	5.882
7.	**Conduttori di impianti, operatori di macchinari fissi e mobili (anche in agricoltura), operai di montaggio industriale**	**993**	**2.294**	**2.616**	**4.055**	**9.958**
7.1	Conduttori di impianti industriali	138	328	356	435	1.257
7.2	Operatori di macchinari fissi per la lavorazione in serie ed operai addetti al montaggio (esclusa l'agricoltura e l'industria alimentare)	433	539	481	564	2.017
7.3	Operatori di macchinari fissi in agricoltura e nell'industria alimentare	20	50	106	230	406
7.4	Conduttori di veicoli, di macchinari mobili e di sollevamento	402	1.377	1.673	2.826	6.278
8.	**Personale non qualificato**	**426**	**1.035**	**1.039**	**2.176**	**4.678**
8.1	Personale relativo all'amministrazione, gestione e magazzino	139	448	409	716	1.712
8.2	Personale relativo alle vendite ed ai servizi turistici	20	96	90	157	363
8.3	Personale addetto a servizi personali	7	62	77	296	442
8.4	Personale in altri servizi	40	143	186	268	637
8.5	Personale dell'agricoltura, dell'allevamento, della pesca e della forestazione	21	46	40	174	281
8.6	Personale delle miniere, delle costruzioni e delle attività industriali	201	240	237	565	1.243
9.	**Forze armate**	**152**	**338**	**109**	**116**	**715**
9.0	Forze armate	152	338	109	116	715
	TOTALE	**9.488**	**20.134**	**20.409**	**29.069**	**79.100**

Tavola 2.23 segue - Occupati per classe di età, professione e sesso

PROFESSIONI		CLASSI DI ETÀ (anni) 14-24	25-34	35-44	45 e più	Totale
		FEMMINE				
1.	**Legislatori, dirigenti e imprenditori**	**18**	**130**	**189**	**199**	**536**
1.1	Membri dei corpi legislativi, dirigenti della pubblica amministrazione e di organismi collettivi	-	7	32	44	83
1.2	Imprenditori, amministratori, dirigenti e direttori di aziende private	18	123	157	155	453
2.	**Professioni intellettuali, scientifiche e di elevata specializzazione**	**41**	**724**	**1.075**	**739**	**2.579**
2.1	Specialisti in scienze matematiche, fisiche, naturali ed assimilati	2	28	15	1	46
2.2	Ingegneri ed architetti	1	23	22	3	49
2.3	Specialisti nelle scienze della vita	-	52	58	17	127
2.4	Specialisti della salute	-	63	118	12	193
2.5	Specialisti in scienze dell'uomo	32	272	201	86	591
2.6	Docenti ed assimilati	6	286	661	620	1.573
3.	**Professioni intermedie (tecnici)**	**1.036**	**2.989**	**2.505**	**1.582**	**8.112**
3.1	In scienze fisiche, naturali, dell'ingegneria e assimilate	60	121	62	22	265
3.2	Nelle scienze della vita	174	573	383	409	1.539
3.3	Professioni intermedie e di ufficio	733	1.753	1.055	410	3.951
3.4	Professioni intermedie e dei servizi personali	69	542	1.005	741	2.357
4.	**Professioni esecutive relative all'amministrazione e gestione**	**721**	**2.032**	**1.654**	**733**	**5.140**
4.1	Impiegati di ufficio	656	1.762	1.470	661	4.549
4.2	Impiegati in contatto diretto con la clientela	65	270	184	72	591
5.	**Professioni relative alle vendite ed ai servizi per le famiglie**	**1.465**	**2.938**	**2.383**	**2.927**	**9.713**
5.1	Professioni commerciali	721	1.662	1.312	1.715	5.410
5.2	Professioni nelle attività turistiche ed alberghiere	266	524	474	672	1.936
5.3	Professioni nei servizi di istruzione	13	58	29	13	113
5.4	Professioni nei servizi sanitari con particolari specializzazioni	9	61	40	17	127
5.5	Professioni concernenti specifici servizi per le famiglie	456	633	528	510	2.127
6.	**Artigiani, operai specializzati e agricoltori**	**3.281**	**3.723**	**4.014**	**4.270**	**15.288**
6.1	Artigiani ed operai dell'industria estrattiva e dell'edilizia	79	61	78	107	325
6.2	Artigiani ed operai metalmeccanici ed assimilati	318	248	246	277	1.089
6.3	Artigiani ed operai della meccanica di precisione, dell'artigianato artistico, della stampa ed assimilati	1.037	883	518	374	2.812
6.4	Agricoltori e lavoratori agricoli, forestali e zootecnici ed addetti alla pesca ed alla caccia	78	302	429	1.447	2.256
6.5	Artigiani ed operai delle lavorazioni alimentari, del legno, del tessile, dell'abbigliamento, delle pelli, del cuoio ed assimilati	1.769	2.229	2.743	2.065	8.806
7.	**Conduttori di impianti, operatori di macchinari fissi e mobili (anche in agricoltura), operai di montaggio industriale**	**954**	**1.180**	**1.466**	**1.363**	**4.963**
7.1	Conduttori di impianti industriali	23	11	24	11	69
7.2	Operatori di macchinari fissi per la lavorazione in serie ed operai addetti al montaggio (esclusa l'agricoltura e l'industria alimentare)	816	938	1.109	923	3.786
7.3	Operatori di macchinari fissi in agricoltura e nell'industria alimentare	7	10	21	31	69
7.4	Conduttori di veicoli, di macchinari mobili e di sollevamento	108	221	312	398	1.039
8.	**Personale non qualificato**	**255**	**823**	**894**	**1.266**	**3.238**
8.1	Personale relativo all'amministrazione, gestione e magazzino	86	235	203	190	714
8.2	Personale relativo alle vendite ed ai servizi turistici	11	46	43	72	172
8.3	Personale addetto a servizi personali	18	167	229	380	794
8.4	Personale in altri servizi	71	264	329	486	1.150
8.5	Personale dell'agricoltura, dell'allevamento, della pesca e della forestazione	43	67	36	78	224
8.6	Personale delle miniere, delle costruzioni e delle attività industriali	26	44	54	60	184
9.	**Forze armate**	**-**	**-**	**-**	**-**	**-**
9.0	Forze armate	-	-	-	-	-
	TOTALE	**7.771**	**14.539**	**14.180**	**13.079**	**49.569**

Tavola 2.24 - Bambini e ragazzi fino a 17 anni in famiglia per numero di fratelli, di genitori, presenza di parenti e condizione dei genitori

CONDIZIONE FAMILIARE	NUMERO DI FRATELLI											
	SENZA ALTRI PARENTI				CON ALTRI PARENTI				TOTALE			
	0	1	2 o più	Totale	0	1	2 o più	Totale	0	1	2 o più	Totale
					TOTALE							
Con tutti e due i genitori	11.628	19.498	5.499	36.625	3.804	6.210	1.477	11.491	15.432	25.708	6.976	48.116
Di cui ambedue occupati	*7.200*	*10.907*	*2.297*	*20.404*	*2.340*	*3.833*	*779*	*6.952*	*9.540*	*14.740*	*3.076*	*27.356*
Di cui padre occupato, madre non occupata	*3.802*	*7.636*	*2.776*	*14.214*	*1.218*	*2.115*	*600*	*3.933*	*5.020*	*9.751*	*3.376*	*18.147*
Con un solo genitore (padre)	138	177	50	365	362	407	117	886	500	584	167	1.251
Di cui occupato	*115*	*159*	*44*	*318*	*310*	*385*	*99*	*794*	*425*	*544*	*143*	*1.112*
Con un solo genitore (madre)	637	693	243	1.573	483	266	64	813	1.120	959	307	2.386
Di cui occupato	*440*	*477*	*122*	*1.039*	*312*	*179*	*35*	*526*	*752*	*656*	*157*	*1.565*
Con nessuno dei genitori	73	-	-	73	923	-	-	923	996	-	-	996
TOTALE	**12.476**	**20.368**	**5.792**	**38.636**	**5.572**	**6.883**	**1.658**	**14.113**	**18.048**	**27.251**	**7.450**	**52.749**
					0-5 ANNI							
Con tutti e due i genitori	4.832	4.736	1.082	10.650	1.447	1.375	264	3.086	6.279	6.111	1.346	13.736
Di cui ambedue occupati	*2.997*	*2.621*	*464*	*6.082*	*866*	*829*	*157*	*1.852*	*3.863*	*3.450*	*621*	*7.934*
Di cui padre occupato, madre non occupata	*1.649*	*1.956*	*566*	*4.171*	*500*	*502*	*94*	*1.096*	*2.149*	*2.458*	*660*	*5.267*
Con un solo genitore (padre)	41	24	2	67	141	98	24	263	182	122	26	330
Di cui occupato	*35*	*24*	*2*	*61*	*122*	*93*	*21*	*236*	*157*	*117*	*23*	*297*
Con un solo genitore (madre)	171	113	28	312	227	80	16	323	398	193	44	635
Di cui occupato	*122*	*81*	*14*	*217*	*128*	*57*	*7*	*192*	*250*	*138*	*21*	*409*
Con nessuno dei genitori	-	-	-	-	210	-	-	210	210	-	-	210
TOTALE	**5.044**	**4.873**	**1.112**	**11.029**	**2.025**	**1.553**	**304**	**3.882**	**7.069**	**6.426**	**1.416**	**14.911**
					6-13 ANNI							
Con tutti e due i genitori	4.215	9.143	2.554	15.912	1.389	2.970	719	5.078	5.604	12.113	3.273	20.990
Di cui ambedue occupati	*2.740*	*5.277*	*1.094*	*9.111*	*904*	*1.877*	*383*	*3.164*	*3.644*	*7.154*	*1.477*	*12.275*
Di cui padre occupato, madre non occupata	*1.290*	*3.501*	*1.297*	*6.088*	*420*	*990*	*297*	*1.707*	*1.710*	*4.491*	*1.594*	*7.795*
Con un solo genitore (padre)	51	70	17	138	138	198	52	388	189	268	69	526
Di cui occupato	*42*	*62*	*16*	*120*	*117*	*189*	*45*	*351*	*159*	*251*	*61*	*471*
Con un solo genitore (madre)	268	316	100	684	151	106	25	282	419	422	125	966
Di cui occupato	*191*	*221*	*49*	*461*	*114*	*76*	*12*	*202*	*305*	*297*	*61*	*663*
Con nessuno dei genitori	20	-	-	20	273	-	-	273	293	-	-	293
TOTALE	**4.554**	**9.529**	**2.671**	**16.754**	**1.951**	**3.274**	**796**	**6.021**	**6.505**	**12.803**	**3.467**	**22.775**
					14-17 ANNI							
Con tutti e due i genitori	2.581	5.619	1.863	10.063	968	1.865	494	3.327	3.549	7.484	2.357	13.390
Di cui ambedue occupati	*1.463*	*3.009*	*739*	*5.211*	*570*	*1.127*	*239*	*1.936*	*2.033*	*4.136*	*978*	*7.147*
Di cui padre occupato, madre non occupata	*863*	*2.179*	*913*	*3.955*	*298*	*623*	*209*	*1.130*	*1.161*	*2.802*	*1.122*	*5.085*
Con un solo genitore (padre)	46	83	31	160	83	111	41	235	129	194	72	395
Di cui occupato	*38*	*73*	*26*	*137*	*71*	*103*	*33*	*207*	*109*	*176*	*59*	*344*
Con un solo genitore (madre)	198	264	115	577	105	80	23	208	303	344	138	785
Di cui occupato	*127*	*175*	*59*	*361*	*70*	*46*	*16*	*132*	*197*	*221*	*75*	*493*
Con nessuno dei genitori	53	-	-	53	440	-	-	440	493	-	-	493
TOTALE	**2.878**	**5.966**	**2.009**	**10.853**	**1.596**	**2.056**	**558**	**4.210**	**4.474**	**8.022**	**2.567**	**15.063**

Tavola 2.25 - Popolazione residente in età da 18 a 34 anni per classe di età, tipo di famiglia o di convivenza in cui vive e sesso

TIPO DI FAMIGLIA O DI CONVIVENZA	CLASSI DI ETÀ (anni)					
	18-19	20-24	25-29	30-34	Totale	%
		TOTALE				
Da soli	**62**	**470**	**901**	**762**	**2.195**	**2,94**
Non in coabitazione	51	410	818	710	1.989	2,67
In coppia con figli come genitori	**56**	**1.401**	**6.836**	**12.838**	**21.131**	**28,32**
Coppia non coniugata	1	28	98	144	271	0,36
In coppia senza figli	**58**	**1.285**	**4.067**	**2.904**	**8.314**	**11,14**
Coppia non coniugata	8	60	116	125	309	0,41
In nucleo monogenitore come genitore	**12**	**84**	**278**	**506**	**880**	**1,18**
In nucleo come figli	**7.850**	**17.188**	**9.846**	**3.226**	**38.110**	**51,07**
In famiglia come altra persona	**346**	**959**	**1.296**	**1.044**	**3.645**	**4,88**
In convivenza	**32**	**140**	**122**	**54**	**348**	**0,47**
Assistiti in comunità terapeutiche	-	-	3	1	4	0,01
Ricoverati, malati e simili	-	-	1	1	2	-
Detenuti condannati	-	-	1	3	4	0,01
TOTALE	**8.416**	**21.527**	**23.346**	**21.334**	**74.623**	**100,00**
		DI CUI OCCUPATI				
Da soli	**23**	**318**	**713**	**614**	**1.668**	**3,33**
Non in coabitazione	14	274	642	569	1.499	2,99
In coppia con figli come genitori	**24**	**847**	**4.859**	**10.097**	**15.827**	**31,58**
Coppia non coniugata	1	13	56	100	170	0,34
In coppia senza figli	**25**	**943**	**3.420**	**2.540**	**6.928**	**13,82**
Coppia non coniugata	3	41	89	93	226	0,45
In nucleo monogenitore come genitore	**4**	**44**	**198**	**388**	**634**	**1,27**
In nucleo come figli	**2.393**	**9.910**	**7.371**	**2.621**	**22.295**	**44,49**
In famiglia come altra persona	**117**	**658**	**938**	**795**	**2.508**	**5,00**
In convivenza	**11**	**127**	**96**	**23**	**257**	**0,51**
Assistiti in comunità terapeutiche	-	-	3	1	4	0,01
Ricoverati, malati e simili	-	-	-	-	-	-
Detenuti condannati	-	-	-	-	-	-
TOTALE	**2.597**	**12.847**	**17.595**	**17.078**	**50.117**	**100,00**
		MASCHI				
Da soli	**31**	**286**	**577**	**490**	**1.384**	**3,66**
Non in coabitazione	24	238	512	454	1.228	3,25
In coppia con figli come genitori	**11**	**338**	**2.276**	**5.585**	**8.210**	**21,74**
Coppia non coniugata	1	3	38	65	107	0,28
In coppia senza figli	**9**	**271**	**1.836**	**1.731**	**3.847**	**10,19**
Coppia non coniugata	-	16	52	58	126	0,33
In nucleo monogenitore come genitore	**3**	**14**	**66**	**137**	**220**	**0,58**
In nucleo come figli	**4.071**	**9.354**	**6.284**	**2.273**	**21.982**	**58,20**
In famiglia come altra persona	**174**	**458**	**638**	**556**	**1.826**	**4,83**
In convivenza	**26**	**130**	**104**	**38**	**298**	**0,79**
Assistiti in comunità terapeutiche	-	-	3	1	4	0,01
Ricoverati, malati e simili	-	-	-	-	-	-
Detenuti condannati	-	-	1	3	4	0,01
TOTALE	**4.325**	**10.851**	**11.781**	**10.810**	**37.767**	**100,00**
		DI CUI OCCUPATI				
Da soli	**16**	**207**	**486**	**408**	**1.117**	**3,92**
Non in coabitazione	9	171	429	377	986	3,46
In coppia con figli come genitori	**9**	**311**	**2.168**	**5.408**	**7.896**	**27,71**
Coppia non coniugata	1	3	29	60	93	0,33
In coppia senza figli	**5**	**255**	**1.769**	**1.660**	**3.689**	**12,94**
Coppia non coniugata	-	15	48	48	111	0,39
In nucleo monogenitore come genitore	**1**	**12**	**58**	**126**	**197**	**0,69**
In nucleo come figli	**1.345**	**5.663**	**5.035**	**1.916**	**13.959**	**48,98**
In famiglia come altra persona	**69**	**341**	**520**	**477**	**1.407**	**4,94**
In convivenza	**11**	**120**	**86**	**17**	**234**	**0,82**
Assistiti in comunità terapeutiche	-	-	3	1	4	0,01
Ricoverati, malati e simili	-	-	-	-	-	-
Detenuti condannati	-	-	-	-	-	-
TOTALE	**1.456**	**6.909**	**10.122**	**10.012**	**28.499**	**100,00**

Tavola 2.25 segue - Popolazione residente in età da 18 a 34 anni per classe di età, tipo di famiglia o di convivenza in cui vive e sesso

TIPO DI FAMIGLIA O DI CONVIVENZA	CLASSI DI ETÀ (anni)					
	18-19	20-24	25-29	30-34	Totale	%
		FEMMINE				
Da soli	**31**	**184**	**324**	**272**	**811**	**2,20**
Non in coabitazione	27	172	306	256	761	2,06
In coppia con figli come genitori	**45**	**1.063**	**4.560**	**7.253**	**12.921**	**35,06**
Coppia non coniugata	-	25	60	79	164	0,44
In coppia senza figli	**49**	**1.014**	**2.231**	**1.173**	**4.467**	**12,12**
Coppia non coniugata	8	44	64	67	183	0,50
In nucleo monogenitore come genitore	**9**	**70**	**212**	**369**	**660**	**1,79**
In nucleo come figli	**3.779**	**7.834**	**3.562**	**953**	**16.128**	**43,76**
In famiglia come altra persona	**172**	**501**	**658**	**488**	**1.819**	**4,94**
In convivenza	**6**	**10**	**18**	**16**	**50**	**0,14**
Assistiti in comunità terapeutiche	-	-	-	-	-	-
Ricoverati, malati e simili	-	-	1	1	2	0,01
Detenuti condannati	-	-	-	-	-	-
TOTALE	**4.091**	**10.676**	**11.565**	**10.524**	**36.856**	**100,00**
		DI CUI OCCUPATE				
Da soli	**7**	**111**	**227**	**206**	**551**	**2,55**
Non in coabitazione	5	103	213	192	513	2,37
In coppia con figli come genitori	**15**	**536**	**2.691**	**4.689**	**7.931**	**36,69**
Coppia non coniugata	-	10	27	40	77	0,36
In coppia senza figli	**20**	**688**	**1.651**	**880**	**3.239**	**14,98**
Coppia non coniugata	3	26	41	45	115	0,53
In nucleo monogenitore come genitore	**3**	**32**	**140**	**262**	**437**	**2,02**
In nucleo come figli	**1.048**	**4.247**	**2.336**	**705**	**8.336**	**38,56**
In famiglia come altra persona	**48**	**317**	**418**	**318**	**1.101**	**5,09**
In convivenza	**-**	**7**	**10**	**6**	**23**	**0,11**
Assistiti in comunità terapeutiche	-	-	-	-	-	-
Ricoverati, malati e simili	-	-	-	-	-	-
Detenuti condannati	-	-	-	-	-	-
TOTALE	**1.141**	**5.938**	**7.473**	**7.066**	**21.618**	**100,00**

Tavola 2.26 - Popolazione residente da 65 anni in poi per classe di età, numero di componenti della famiglia, relazioni di parentela e sesso

COMPONENTI DELLA FAMIGLIA RELAZIONI DI PARENTELA	65-69	70-74	75-79	80-84	85-89	90 e più	Totale
			TOTALE				
In famiglia con 1 componente	**2.684**	**2.441**	**2.970**	**2.122**	**1.046**	**351**	**11.614**
Non in coabitazione	2.591	2.363	2.865	2.035	1.000	327	11.181
In famiglia con 2 componenti	**9.475**	**6.202**	**5.138**	**2.720**	**867**	**253**	**24.655**
Con coniuge	8.311	5.387	4.281	1.998	488	82	20.547
Con figlio non sposato	567	395	419	347	202	75	2.005
Con parente	522	342	374	326	162	86	1.812
Con altra persona non parente	75	78	64	49	15	10	291
In famiglia con 3 componenti	**3.834**	**1.752**	**1.432**	**1.008**	**572**	**278**	**8.876**
Con coniuge e figlio non sposato	2.533	995	624	252	56	9	4.469
Con figli non sposati	85	53	56	47	27	17	285
Con coniuge ed altra persona (parente o no)	740	361	257	104	35	3	1.500
Con figlio non sposato ed altra persona (parente o no)	81	46	42	24	14	5	212
Con almeno un parente	379	280	434	561	424	232	2.310
Con persone tutte non parenti	16	17	19	20	16	12	100
In famiglia con 4 componenti o più	**4.731**	**3.288**	**3.710**	**2.866**	**1.340**	**414**	**16.349**
Con coniuge e figli non sposati	688	263	127	62	24	-	1.164
Con figli non sposati	41	10	13	13	3	6	86
Con coniuge, figli non sposati ed altre persone (parenti o no)	411	165	92	51	8	4	731
Con coniuge ed altre persone (parenti o no)	2.141	1.491	1.459	854	239	30	6.214
Con figli non sposati ed altre persone (parenti o no)	110	61	82	100	67	24	444
Con almeno un parente	1.232	1.245	1.873	1.726	963	341	7.380
Con persone tutte non parenti	49	45	61	59	36	9	259
TOTALE	**20.724**	**13.683**	**13.250**	**8.716**	**3.825**	**1.296**	**61.494**
			MASCHI				
In famiglia con 1 componente	**701**	**515**	**610**	**455**	**245**	**95**	**2.621**
Non in coabitazione	665	492	583	431	239	91	2.501
In famiglia con 2 componenti	**4.467**	**3.225**	**2.838**	**1.513**	**437**	**93**	**12.573**
Con coniuge	4.138	3.014	2.631	1.352	365	63	11.563
Con figlio non sposato	93	70	74	60	33	14	344
Con parente	212	110	107	90	35	15	569
Con altra persona non parente	24	31	26	11	4	1	97
In famiglia con 3 componenti	**2.169**	**1.015**	**753**	**389**	**161**	**55**	**4.542**
Con coniuge e figlio non sposato	1.529	666	445	171	41	7	2.859
Con figli non sposati	22	13	19	6	3	3	66
Con coniuge ed altra persona (parente o no)	421	213	159	74	26	3	896
Con figlio non sposato ed altra persona (parente o no)	37	19	14	8	4	-	82
Con almeno un parente	155	100	113	128	83	42	621
Con persone tutte non parenti	5	4	3	2	4	-	18
In famiglia con 4 componenti o più	**2.311**	**1.396**	**1.431**	**1.059**	**456**	**111**	**6.764**
Con coniuge e figli non sposati	493	192	90	36	16	-	827
Con figli non sposati	11	1	5	3	-	1	21
Con coniuge, figli non sposati ed altre persone (parenti o no)	264	114	57	37	6	2	480
Con coniuge ed altre persone (parenti o no)	1.096	760	866	544	178	23	3.467
Con figli non sposati ed altre persone (parenti o no)	46	24	17	34	11	4	136
Con almeno un parente	331	285	367	389	235	79	1.686
Con persone tutte non parenti	22	12	27	15	10	2	88
TOTALE	**9.648**	**6.151**	**5.632**	**3.416**	**1.299**	**354**	**26.500**
			FEMMINE				
In famiglia con 1 componente	**1.983**	**1.926**	**2.360**	**1.667**	**801**	**256**	**8.993**
Non in coabitazione	1.926	1.871	2.282	1.604	761	236	8.680
In famiglia con 2 componenti	**5.008**	**2.977**	**2.300**	**1.207**	**430**	**160**	**12.082**
Con coniuge	4.173	2.373	1.650	646	123	19	8.984
Con figlio non sposato	474	325	345	287	169	61	1.661
Con parente	310	232	267	236	127	71	1.243
Con altra persona non parente	51	47	38	38	11	9	194
In famiglia con 3 componenti	**1.665**	**737**	**679**	**619**	**411**	**223**	**4.334**
Con coniuge e figlio non sposato	1.004	329	179	81	15	2	1.610
Con figli non sposati	63	40	37	41	24	14	219
Con coniuge ed altra persona (parente o no)	319	148	98	30	9	-	604
Con figlio non sposato ed altra persona (parente o no)	44	27	28	16	10	5	130
Con almeno un parente	224	180	321	433	341	190	1.689
Con persone tutte non parenti	11	13	16	18	12	12	82
In famiglia con 4 componenti o più	**2.420**	**1.892**	**2.279**	**1.807**	**884**	**303**	**9.585**
Con coniuge e figli non sposati	195	71	37	26	8	-	337
Con figli non sposati	30	9	8	10	3	5	65
Con coniuge, figli non sposati ed altre persone (parenti o no)	147	51	35	14	2	2	251
Con coniuge ed altre persone (parenti o no)	1.045	731	593	310	61	7	2.747
Con figli non sposati ed altre persone (parenti o no)	64	37	65	66	56	20	308
Con almeno un parente	901	960	1.506	1.337	728	262	5.694
Con persone tutte non parenti	27	33	34	44	26	7	171
TOTALE	**11.076**	**7.532**	**7.618**	**5.300**	**2.526**	**942**	**34.994**

Tavola 2.27 - Donne coniugate in età da 15 a 44 anni per durata dell'ultimo matrimonio, età, numero di figli conviventi e condizione della donna

CLASSI DI ETÀ E NUMERO DI FIGLI	DURATA DELL'ULTIMO MATRIMONIO (anni)						
	Meno di 5	5-9	10-14	15-19	20-24	25 e più	Totale
			TOTALE				
15-19	**103**	-	-	-	-	-	103
0	53	-	-	-	-	-	53
1	43	-	-	-	-	-	43
2	6	-	-	-	-	-	6
3 o più	1	-	-	-	-	-	1
20-24	**1.802**	**206**	-	-	-	-	**2.008**
0	956	14	-	-	-	-	970
1	760	124	-	-	-	-	884
2	84	66	-	-	-	-	150
3 o più	2	2	-	-	-	-	4
25-29	**3.507**	**2.729**	**431**	-	-	-	**6.667**
0	1.829	317	21	-	-	-	2.167
1	1.519	1.588	182	-	-	-	3.289
2	154	769	190	-	-	-	1.113
3 o più	5	55	38	-	-	-	98
30-34	**1.316**	**3.131**	**3.311**	**522**	-	-	**8.280**
0	568	374	153	11	-	-	1.106
1	618	1.737	1.326	180	-	-	3.861
2	125	941	1.620	281	-	-	2.967
3 o più	5	79	212	50	-	-	346
35-39	**332**	**861**	**2.972**	**3.824**	**495**	**2**	**8.486**
0	133	131	180	95	24	-	563
1	148	440	1.221	1.313	139	-	3.261
2	44	258	1.380	2.045	241	2	3.970
3 o più	7	32	191	371	91	-	692
40-44	**123**	**241**	**871**	**3.820**	**4.359**	**527**	**9.941**
0	49	47	83	158	167	62	566
1	41	125	396	1.543	1.380	170	3.655
2	25	56	329	1.830	2.263	221	4.724
3 o più	8	13	63	289	549	74	996
TOTALE	**7.183**	**7.168**	**7.585**	**8.166**	**4.854**	**529**	**35.485**
0	3.588	883	437	264	191	62	5.425
1	3.129	4.014	3.125	3.036	1.519	170	14.993
2	438	2.090	3.519	4.156	2.504	223	12.930
3 o più	28	181	504	710	640	74	2.137
			OCCUPATE				
15-19	**38**	-	-	-	-	-	**38**
0	22	-	-	-	-	-	22
1	13	-	-	-	-	-	13
2	2	-	-	-	-	-	2
3 o più	1	-	-	-	-	-	1
20-24	**1.076**	**112**	-	-	-	-	**1.188**
0	654	8	-	-	-	-	662
1	392	75	-	-	-	-	467
2	29	27	-	-	-	-	56
3 o più	1	2	-	-	-	-	3
25-29	**2.387**	**1.644**	**243**	-	-	-	**4.274**
0	1.370	226	14	-	-	-	1.610
1	942	1.011	118	-	-	-	2.071
2	73	382	99	-	-	-	554
3 o più	2	25	12	-	-	-	39
30-34	**907**	**2.104**	**2.153**	**320**	-	-	**5.484**
0	431	290	106	8	-	-	835
1	413	1.220	943	127	-	-	2.703
2	61	553	1.016	169	-	-	1.799
3 o più	2	41	88	16	-	-	147
35-39	**227**	**599**	**2.047**	**2.529**	**285**	**1**	**5.688**
0	96	104	134	65	16	-	415
1	105	314	886	942	97	-	2.344
2	24	157	918	1.343	138	1	2.581
3 o più	2	24	109	179	34	-	348
40-44	**72**	**154**	**558**	**2.468**	**2.678**	**299**	**6.229**
0	31	34	52	98	106	38	359
1	21	83	260	1.036	902	106	2.408
2	15	32	209	1.186	1.397	121	2.960
3 o più	5	5	37	148	273	34	502
TOTALE	**4.707**	**4.613**	**5.001**	**5.317**	**2.963**	**300**	**22.901**
0	2.604	662	306	171	122	38	3.903
1	1.886	2.703	2.207	2.105	999	106	10.006
2	204	1.151	2.242	2.698	1.535	122	7.952
3 o più	13	97	246	343	307	34	1.040

Tavola 2.27 segue - Donne coniugate in età da 15 a 44 anni per durata dell'ultimo matrimonio, età, numero di figli conviventi e condizione della donna

CLASSI DI ETÀ E NUMERO DI FIGLI	DURATA DELL'ULTIMO MATRIMONIO (anni)						
	Meno di 5	5-9	10-14	15-19	20-24	25 e più	Totale
			CASALINGHE				
15-19	**34**	-	-	-	-	-	**34**
0	15	-	-	-	-	-	15
1	17	-	-	-	-	-	17
2	2	-	-	-	-	-	2
3 o più	-	-	-	-	-	-	-
20-24	**382**	**70**	-	-	-	-	**452**
0	125	5	-	-	-	-	130
1	209	31	-	-	-	-	240
2	47	34	-	-	-	-	81
3 o più	1	-	-	-	-	-	1
25-29	**529**	**746**	**144**	-	-	-	**1.419**
0	173	44	4	-	-	-	221
1	307	384	46	-	-	-	737
2	47	291	69	-	-	-	407
3 o più	2	27	25	-	-	-	54
30-34	**222**	**681**	**892**	**168**	-	-	**1.963**
0	67	42	32	2	-	-	143
1	109	318	268	42	-	-	737
2	45	289	480	94	-	-	908
3 o più	1	32	112	30	-	-	175
35-39	**76**	**203**	**750**	**1.083**	**186**	**1**	**2.299**
0	23	18	35	20	5	-	101
1	33	97	266	290	32	-	718
2	15	81	373	605	93	1	1.168
3 o più	5	7	76	168	56	-	312
40-44	**45**	**71**	**251**	**1.162**	**1.481**	**200**	**3.210**
0	15	10	22	51	49	20	167
1	19	36	108	432	414	52	1.061
2	9	18	97	553	763	89	1.529
3 o più	2	7	24	126	255	39	453
TOTALE	**1.288**	**1.771**	**2.037**	**2.413**	**1.667**	**201**	**9.377**
0	418	119	93	73	54	20	777
1	694	866	688	764	446	52	3.510
2	165	713	1.019	1.252	856	90	4.095
3 o più	11	73	237	324	311	39	995
			ALTRA CONDIZIONE				
15-19	**31**	-	-	-	-	-	**31**
0	16	-	-	-	-	-	16
1	13	-	-	-	-	-	13
2	2	-	-	-	-	-	2
3 o più	-	-	-	-	-	-	-
20-24	**344**	**24**	-	-	-	-	**368**
0	177	1	-	-	-	-	178
1	159	18	-	-	-	-	177
2	8	5	-	-	-	-	13
3 o più	-	-	-	-	-	-	-
25-29	**591**	**339**	**44**	-	-	-	**974**
0	286	47	3	-	-	-	336
1	270	193	18	-	-	-	481
2	34	96	22	-	-	-	152
3 o più	1	3	1	-	-	-	5
30-34	**187**	**346**	**266**	**34**	-	-	**833**
0	70	42	15	1	-	-	128
1	96	199	115	11	-	-	421
2	19	99	124	18	-	-	260
3 o più	2	6	12	4	-	-	24
35-39	**29**	**59**	**175**	**212**	**24**	-	**499**
0	14	9	11	10	3	-	47
1	10	29	69	81	10	-	199
2	5	20	89	97	10	-	221
3 o più	-	1	6	24	1	-	32
40-44	**6**	**16**	**62**	**190**	**200**	**28**	**502**
0	3	3	9	9	12	4	40
1	1	6	28	75	64	12	186
2	1	6	23	91	103	11	235
3 o più	1	1	2	15	21	1	41
TOTALE	**1.188**	**784**	**547**	**436**	**224**	**28**	**3.207**
0	566	102	38	20	15	4	745
1	549	445	230	167	74	12	1.477
2	69	226	258	206	113	11	883
3 o più	4	11	21	43	22	1	102

Tavola 2.28 - Casalinghe e donne occupate per numero di componenti della famiglia e numero di componenti minori di 6 anni, minori di 14 anni e maggiori di 74 anni

COMPONENTI	NUMERO COMPONENTI DELLA FAMIGLIA							
	1	2	3	4	5	6	7 o più	Totale
CASALINGHE								
NUMERO DI COMPONENTI MINORI DI 6 ANNI								
Nessuno	3.099	8.909	7.172	5.551	1.981	618	170	27.500
1	-	19	1.083	1.055	571	272	117	3.117
2	-	-	6	367	99	83	36	591
3 o più	-	-	-	-	19	6	4	29
Totale	**3.099**	**8.928**	**8.261**	**6.973**	**2.670**	**979**	**327**	**31.237**
NUMERO DI COMPONENTI MINORI DI 14 ANNI								
Nessuno	3.099	8.872	6.102	3.667	1.117	275	55	23.187
1	-	56	2.133	1.588	870	302	98	5.047
2	-	-	26	1.716	431	316	111	2.600
3 o più	-	-	-	2	252	86	63	403
Totale	**3.099**	**8.928**	**8.261**	**6.973**	**2.670**	**979**	**327**	**31.237**
NUMERO DI COMPONENTI MAGGIORI DI 74 ANNI								
Nessuno	1.842	6.893	7.171	5.902	1.784	582	167	24.341
1	1.257	1.311	937	951	703	285	109	5.553
2	-	724	137	113	179	110	45	1.308
3 o più	-	-	16	7	4	2	6	35
TOTALE	**3.099**	**8.928**	**8.261**	**6.973**	**2.670**	**979**	**327**	**31.237**
NUMERO DI COMPONENTI MINORI DI 14 ANNI E MAGGIORI DI 74 ANNI								
Nessuno	1.842	6.837	5.017	2.744	555	108	22	17.125
1	1.257	1.367	3.060	2.248	1.053	279	53	9.317
2	-	724	168	1.967	678	387	112	4.036
3 o più	-	-	16	14	384	205	140	759
Totale	**3.099**	**8.928**	**8.261**	**6.973**	**2.670**	**979**	**327**	**31.237**
NUMERO DI COMPONENTI MASCHI MAGGIORI DI 14 ANNI								
Nessuno	3.099	522	115	16	2	-	-	3.754
1	-	8.406	4.307	3.185	734	133	11	16.776
2	-	-	3.839	2.515	1.140	436	84	8.014
3 o più	-	-	-	1.257	794	410	232	2.693
Totale	**3.099**	**8.928**	**8.261**	**6.973**	**2.670**	**979**	**327**	**31.237**
CASALINGHE CHE VIVONO IN FAMIGLIA SENZA ALTRE CASALINGHE								
NUMERO DI COMPONENTI MINORI DI 6 ANNI								
Nessuno	3.099	8.743	6.739	5.027	1.509	417	93	25.627
1	-	19	1.075	993	422	146	46	2.701
2	-	-	6	367	95	49	11	528
3 o più	-	-	-	-	19	6	-	25
Totale	**3.099**	**8.762**	**7.820**	**6.387**	**2.045**	**618**	**150**	**28.881**
NUMERO DI COMPONENTI MINORI DI 14 ANNI								
Nessuno	3.099	8.706	5.677	3.213	843	198	31	21.767
1	-	56	2.117	1.456	597	176	48	4.450
2	-	-	26	1.716	353	170	43	2.308
3 o più	-	-	-	2	252	74	28	356
Totale	**3.099**	**8.762**	**7.820**	**6.387**	**2.045**	**618**	**150**	**28.881**
NUMERO DI COMPONENTI MAGGIORI DI 74 ANNI								
Nessuno	1.842	6.851	7.010	5.646	1.420	364	78	23.211
1	1.257	1.217	695	666	493	181	45	4.554
2	-	694	105	70	131	71	23	1.094
3 o più	-	-	10	5	1	2	4	22
TOTALE	**3.099**	**8.762**	**7.820**	**6.387**	**2.045**	**618**	**150**	**28.881**
NUMERO DI COMPONENTI MINORI DI 14 ANNI E MAGGIORI DI 74 ANNI								
Nessuno	1.842	6.795	4.872	2.582	444	80	12	16.627
1	1.257	1.273	2.802	1.907	727	180	27	8.173
2	-	694	136	1.886	532	212	54	3.514
3 o più	-	-	10	12	342	146	57	567
Totale	**3.099**	**8.762**	**7.820**	**6.387**	**2.045**	**618**	**150**	**28.881**
NUMERO DI COMPONENTI MASCHI MAGGIORI DI 14 ANNI								
Nessuno	3.099	356	76	14	2	-	-	3.547
1	-	8.406	3.905	2.925	593	99	9	15.937
2	-	-	3.839	2.191	780	233	31	7.074
3 o più	-	-	-	1.257	670	286	110	2.323
Totale	**3.099**	**8.762**	**7.820**	**6.387**	**2.045**	**618**	**150**	**28.881**

Tavola 2.28 segue - Casalinghe e donne occupate per numero di componenti della famiglia e numero di componenti minori di 6 anni, minori di 14 anni e maggiori di 74 anni

COMPONENTI	NUMERO COMPONENTI DELLA FAMIGLIA							
	1	2	3	4	5	6	7 o più	Totale
OCCUPATE								
NUMERO DI COMPONENTI MINORI DI 6 ANNI								
Nessuno	1.568	6.585	12.181	12.167	5.275	2.024	694	40.494
1	-	117	3.189	2.105	1.225	715	438	7.789
2	-	-	19	542	138	113	170	982
3 o più	-	-	-	-	20	6	21	47
Totale	**1.568**	**6.702**	**15.389**	**14.814**	**6.658**	**2.858**	**1.323**	**49.312**
NUMERO DI COMPONENTI MINORI DI 14 ANNI								
Nessuno	1.568	6.406	9.096	8.299	3.409	1.048	329	30.155
1	-	296	6.200	3.426	2.276	1.058	431	13.687
2	-	-	93	3.081	731	681	389	4.975
3 o più	-	-	-	8	242	71	174	495
Totale	**1.568**	**6.702**	**15.389**	**14.814**	**6.658**	**2.858**	**1.323**	**49.312**
NUMERO DI COMPONENTI MAGGIORI DI 74 ANNI								
Nessuno	1.554	6.362	14.711	13.311	4.755	1.789	756	43.238
1	14	333	604	1.405	1.633	767	415	5.171
2	-	7	74	96	267	296	132	872
3 o più	-	-	-	2	3	6	20	31
TOTALE	**1.568**	**6.702**	**15.389**	**14.814**	**6.658**	**2.858**	**1.323**	**49.312**
NUMERO DI COMPONENTI MINORI DI 14 ANNI E MAGGIORI DI 74 ANNI								
Nessuno	1.554	6.066	8.434	6.988	2.036	496	160	25.734
1	14	629	6.772	4.453	2.991	1.059	310	16.228
2	-	7	183	3.357	1.246	999	477	6.269
3 o più	-	-	-	16	385	304	376	1.081
Totale	**1.568**	**6.702**	**15.389**	**14.814**	**6.658**	**2.858**	**1.323**	**49.312**
NUMERO DI COMPONENTI MASCHI MAGGIORI DI 14 ANNI								
Nessuno	1.568	1.453	613	125	24	10	7	3.800
1	-	5.249	11.948	8.182	1.958	280	61	27.678
2	-	-	2.828	5.581	3.445	1.575	405	13.834
3 o più	-	-	-	926	1.231	993	850	4.000
Totale	**1.568**	**6.702**	**15.389**	**14.814**	**6.658**	**2.858**	**1.323**	**49.312**
OCCUPATE CHE VIVONO IN FAMIGLIA SENZA CASALINGHE								
NUMERO DI COMPONENTI MINORI DI 6 ANNI								
Nessuno	1.568	6.286	10.530	9.862	3.622	1.277	379	33.524
1	-	117	3.182	1.968	868	447	255	6.837
2	-	-	19	537	118	75	86	835
3 o più	-	-	-	-	20	4	12	36
Totale	**1.568**	**6.403**	**13.731**	**12.367**	**4.628**	**1.803**	**732**	**41.232**
NUMERO DI COMPONENTI MINORI DI 14 ANNI								
Nessuno	1.568	6.107	7.458	6.253	2.263	633	163	24.445
1	-	296	6.180	3.037	1.548	650	251	11.962
2	-	-	93	3.069	575	460	216	4.413
3 o più	-	-	-	8	242	60	102	412
Totale	**1.568**	**6.403**	**13.731**	**12.367**	**4.628**	**1.803**	**732**	**41.232**
NUMERO DI COMPONENTI MAGGIORI DI 74 ANNI								
Nessuno	1.554	6.150	13.227	11.229	3.303	1.090	362	36.915
1	14	247	451	1.060	1.126	486	261	3.645
2	-	6	53	76	196	223	95	649
3 o più	-	-	-	2	3	4	14	23
TOTALE	**1.568**	**6.403**	**13.731**	**12.367**	**4.628**	**1.803**	**732**	**41.232**
NUMERO DI COMPONENTI MINORI DI 14 ANNI E MAGGIORI DI 74 ANNI								
Nessuno	1.554	5.854	6.967	5.268	1.331	269	67	21.310
1	14	543	6.605	3.796	1.992	644	152	13.746
2	-	6	159	3.288	958	654	268	5.333
3 o più	-	-	-	15	347	236	245	843
Totale	**1.568**	**6.403**	**13.731**	**12.367**	**4.628**	**1.803**	**732**	**41.232**
NUMERO DI COMPONENTI MASCHI MAGGIORI DI 14 ANNI								
Nessuno	1.568	1.154	475	86	17	-	6	3.306
1	-	5.249	10.428	6.936	1.375	166	30	24.184
2	-	-	2.828	4.419	2.292	1.014	223	10.776
3 o più	-	-	-	926	944	623	473	2.966
Totale	**1.568**	**6.403**	**13.731**	**12.367**	**4.628**	**1.803**	**732**	**41.232**

Tavola 2.29 - Ritirati dal lavoro per sesso, istruzione, classe di età e stato civile

CLASSI DI ETÀ E STATO CIVILE	MASCHI				FEMMINE				TOTALE			
	Totale	Alfabeta, analfabeta, licenza elementare	Licenza media	Diploma e laurea	Totale	Alfabeta, analfabeta, licenza elementare	Licenza media	Diploma e laurea	Totale	Alfabeta, analfabeta, licenza elementare	Licenza media	Diploma e laurea
Meno di 50 anni	**888**	**443**	**333**	**112**	**981**	**464**	**252**	**265**	**1.869**	**907**	**585**	**377**
Celibi/Nubili	404	232	130	42	242	134	70	38	646	366	200	80
Coniugati	424	178	187	59	644	272	162	210	1.068	450	349	269
Di cui separati di fatto	*6*	*3*	*2*	*1*	*5*	*3*	-	*2*	*11*	*6*	*2*	*3*
Separati legalmente	25	12	9	4	24	10	4	10	49	22	13	14
Divorziati	19	9	4	6	7	4	-	3	26	13	4	9
Vedovi	16	12	3	1	64	44	16	4	80	56	19	5
Da 50 a 64 anni	**10.099**	**7.849**	**1.609**	**641**	**8.768**	**7.432**	**691**	**645**	**18.867**	**15.281**	**2.300**	**1.286**
Celibi/Nubili	1.126	984	98	44	624	438	105	81	1.750	1.422	203	125
Coniugati	8.525	6.534	1.434	557	6.478	5.594	441	443	15.003	12.128	1.875	1.000
Di cui separati di fatto	*17*	*11*	*5*	*1*	*27*	*24*	*1*	*2*	*44*	*35*	*6*	*3*
Separati legalmente	55	30	13	12	46	23	8	15	101	53	21	27
Divorziati	66	40	13	13	51	31	10	10	117	71	23	23
Vedovi	327	261	51	15	1.569	1.346	127	96	1.896	1.607	178	111
Da 65 a 74 anni	**13.602**	**11.218**	**1.436**	**948**	**10.734**	**9.634**	**476**	**624**	**24.336**	**20.852**	**1.912**	**1.572**
Celibi/Nubili	1.068	941	61	66	809	578	86	145	1.877	1.519	147	211
Coniugati	11.336	9.289	1.241	806	6.071	5.566	206	299	17.407	14.855	1.447	1.105
Di cui separati di fatto	*37*	*25*	*7*	*5*	*29*	*26*	*2*	*1*	*66*	*51*	*9*	*6*
Separati legalmente	42	19	15	8	29	19	4	6	71	38	19	14
Divorziati	55	37	6	12	40	22	5	13	95	59	11	25
Vedovi	1.101	932	113	56	3.785	3.449	175	161	4.886	4.381	288	217
Oltre 74 anni	**9.910**	**8.917**	**570**	**423**	**11.163**	**10.513**	**357**	**293**	**21.073**	**19.430**	**927**	**716**
Celibi/Nubili	627	553	41	33	796	655	80	61	1.423	1.208	121	94
Coniugati	6.863	6.159	411	293	2.883	2.758	63	62	9.746	8.917	474	355
Di cui separati di fatto	*24*	*21*	*1*	*2*	*21*	*18*	*2*	*1*	*45*	*39*	*3*	*3*
Separati legalmente	14	9	5	-	4	3	1	-	18	12	6	-
Divorziati	20	13	4	3	22	19	1	2	42	32	5	5
Vedovi	2.386	2.183	109	94	7.458	7.078	212	168	9.844	9.261	321	262
TOTALE	**34.499**	**28.427**	**3.948**	**2.124**	**31.646**	**28.043**	**1.776**	**1.827**	**66.145**	**56.470**	**5.724**	**3.951**
Celibi/Nubili	3.225	2.710	330	185	2.471	1.805	341	325	5.696	4.515	671	510
Coniugati	27.148	22.160	3.273	1.715	16.076	14.190	872	1.014	43.224	36.350	4.145	2.729
Di cui separati di fatto	*84*	*60*	*15*	*9*	*82*	*71*	*5*	*6*	*166*	*131*	*20*	*15*
Separati legalmente	136	70	42	24	103	55	17	31	239	125	59	55
Divorziati	160	99	27	34	120	76	16	28	280	175	43	62
Vedovi	3.830	3.388	276	166	12.876	11.917	530	429	16.706	15.305	806	595

Gli Spostamenti verso il luogo di Studio o di Lavoro

Tavola 2.30 - Studenti per mezzo utilizzato, luogo di studio e tempo impiegato

LUOGO DI STUDIO TEMPO IMPIEGATO (minuti)	MEZZO UTILIZZATO									
					AUTO PRIVATA COME					
	A piedi	Treno, tram, metropolitana	Autobus, filobus, corriera	Autobus scolastico	Conducente	Trasportato	Motocicletta, ciclomotore, scooter	Bicicletta	Altro mezzo	Totale
Stesso Comune di residenza	**10.655**	**245**	**5.556**	**7.229**	**940**	**9.118**	**993**	**819**	**21**	**35.576**
Fino a 15	10.185	73	2.739	5.505	708	8.089	875	754	12	28.940
Da 16 a 30	464	75	2.518	1.586	197	998	115	61	5	6.019
Da 31 a 60	6	42	273	124	21	23	2	2	1	494
Oltre 60	-	55	26	14	14	8	1	2	3	123
Di cui nel Comune capoluogo	*3.776*	*140*	*3.295*	*672*	*525*	*4.386*	*568*	*218*	*6*	*13.586*
Fino a 15	*3.464*	*56*	*1.390*	*498*	*375*	*3.631*	*473*	*182*	*4*	*10.073*
Da 16 a 30	*310*	*51*	*1.745*	*159*	*132*	*741*	*93*	*35*	*2*	*3.268*
Da 31 a 60	*2*	*10*	*146*	*12*	*12*	*9*	*2*	-	-	*193*
Oltre 60	-	*23*	*14*	*3*	*6*	*5*	-	*1*	-	*52*
Altro Comune della stessa Provincia	**203**	**1.650**	**4.425**	**565**	**550**	**915**	**117**	**42**	**4**	**8.471**
Fino a 15	186	131	755	335	214	537	92	37	1	2.288
Da 16 a 30	13	725	2.257	172	229	327	24	5	1	3.753
Da 31 a 60	4	612	1.223	50	94	47	1	-	1	2.032
Oltre 60	-	182	190	8	13	4	-	-	1	398
Di cui nel Comune capoluogo	*29*	*1.206*	*1.122*	*65*	*173*	*215*	*13*	*6*	*1*	*2.830*
Fino a 15	*23*	*47*	*41*	*36*	*20*	*53*	*9*	*5*	-	*234*
Da 16 a 30	*4*	*485*	*480*	*16*	*83*	*132*	*4*	*1*	-	*1.205*
Da 31 a 60	*2*	*520*	*503*	*11*	*65*	*28*	-	-	*1*	*1.130*
Oltre 60	-	*154*	*98*	*2*	*5*	*2*	-	-	-	*261*
Altra Provincia della stessa Regione	**95**	**2.119**	**415**	**40**	**300**	**101**	**19**	**17**	**2**	**3.108**
Fino a 15	83	42	40	22	27	45	15	17	-	291
Da 16 a 30	11	133	98	9	39	22	3	-	-	315
Da 31 a 60	1	761	74	3	103	18	1	-	-	961
Oltre 60	-	1.183	203	6	131	16	-	-	2	1.541
Di cui nel Comune capoluogo	*52*	*1.980*	*307*	*6*	*248*	*39*	*18*	*11*	*2*	*2.663*
Fino a 15	*40*	*22*	*21*	-	*16*	*4*	*14*	*11*	-	*128*
Da 16 a 30	*11*	*79*	*43*	*1*	*21*	*5*	*3*	-	-	*163*
Da 31 a 60	*1*	*725*	*49*	-	*87*	*14*	*1*	-	-	*877*
Oltre 60	-	*1.154*	*194*	*5*	*124*	*16*	-	-	*2*	*1.495*
Province di altre Regioni	**15**	**217**	**348**	**36**	**136**	**32**	**7**	**2**	**-**	**793**
Fino a 15	14	2	10	3	9	10	6	2	-	56
Da 16 a 30	1	12	139	15	19	5	-	-	-	191
Da 31 a 60	-	75	148	11	64	13	1	-	-	312
Oltre 60	-	128	51	7	44	4	-	-	-	234
Di cui nel Comune capoluogo	*6*	*196*	*21*	*1*	*95*	*15*	*3*	*1*	-	*338*
Fino a 15	*6*	*2*	*2*	-	*4*	-	*3*	*1*	-	*18*
Da 16 a 30	-	*7*	*6*	-	*11*	*1*	-	-	-	*25*
Da 31 a 60	-	*66*	*4*	-	*56*	*11*	-	-	-	*137*
Oltre 60	-	*121*	*9*	*1*	*24*	*3*	-	-	-	*158*
Estero	**-**	**-**	**-**	**-**	**-**	**-**	**-**	**-**	**-**	**-**
Fino a 15	-	-	-	-	-	-	-	-	-	-
Da 16 a 30	-	-	-	-	-	-	-	-	-	-
Da 31 a 60	-	-	-	-	-	-	-	-	-	-
Oltre 60	-	-	-	-	-	-	-	-	-	-
TOTALE	**10.968**	**4.231**	**10.744**	**7.870**	**1.926**	**10.166**	**1.136**	**880**	**27**	**47.948**
Fino a 15	**10.468**	**248**	**3.544**	**5.865**	**958**	**8.681**	**988**	**810**	**13**	**31.575**
Da 16 a 30	**489**	**945**	**5.012**	**1.782**	**484**	**1.352**	**142**	**66**	**6**	**10.278**
Da 31 a 60	**11**	**1.490**	**1.718**	**188**	**282**	**101**	**5**	**2**	**2**	**3.799**
Oltre 60	**-**	**1.548**	**470**	**35**	**202**	**32**	**1**	**2**	**6**	**2.296**
Di cui nel Comune capoluogo	*3.863*	*3.522*	*4.745*	*744*	*1.041*	*4.655*	*602*	*236*	*9*	*19.417*
Fino a 15	*3.533*	*127*	*1.454*	*534*	*415*	*3.688*	*499*	*199*	*4*	*10.453*
Da 16 a 30	*325*	*622*	*2.274*	*176*	*247*	*879*	*100*	*36*	*2*	*4.661*
Da 31 a 60	*5*	*1.321*	*702*	*23*	*220*	*62*	*3*	-	*1*	*2.337*
Oltre 60	-	*1.452*	*315*	*11*	*159*	*26*	-	*1*	*2*	*1.966*

Tavola 2.31 - Occupati per mezzo utilizzato, luogo di lavoro e tempo impiegato

LUOGO DI LAVORO TEMPO IMPIEGATO (minuti)	MEZZO UTILIZZATO									
					AUTO PRIVATA COME					
	A piedi	Treno, tram, metropolitana	Autobus, filobus, corriera	Autobus aziendale	Conducente	Trasportato	Motocicletta, ciclomotore, scooter	Bicicletta	Altro mezzo	Totale
Stesso Comune di residenza	**17.363**	**284**	**2.497**	**399**	**41.415**	**3.629**	**3.034**	**2.917**	**322**	**71.860**
Fino a 15	16.771	90	1.090	134	33.659	2.789	2.711	2.751	165	60.160
Da 16 a 30	570	79	1.186	117	6.777	669	314	157	89	9.958
Da 31 a 60	22	47	195	99	654	123	8	6	37	1.191
Oltre 60	-	68	26	49	325	48	1	3	31	551
Di cui nel Comune capoluogo	*4.385*	*162*	*1.975*	*104*	*18.859*	*1.594*	*1.225*	*1.031*	*78*	*29.413*
Fino a 15	*3.997*	*60*	*797*	*43*	*14.050*	*1.167*	*1.033*	*930*	*43*	*22.120*
Da 16 a 30	*375*	*52*	*1.014*	*38*	*4.479*	*391*	*187*	*98*	*25*	*6.659*
Da 31 a 60	*13*	*15*	*151*	*16*	*224*	*28*	*5*	*3*	*5*	*460*
Oltre 60	-	*35*	*13*	*7*	*106*	*8*	-	-	*5*	*174*
Altro Comune della stessa Provincia	**495**	**1.435**	**2.117**	**467**	**22.523**	**1.803**	**603**	**223**	**87**	**29.753**
Fino a 15	457	64	269	56	9.987	809	413	196	29	12.280
Da 16 a 30	25	527	905	179	9.878	773	174	20	28	12.509
Da 31 a 60	13	680	766	155	2.372	190	14	5	18	4.213
Oltre 60	-	164	177	77	286	31	2	2	12	751
Di cui nel Comune capoluogo	*134*	*941*	*1.034*	*88*	*5.479*	*454*	*74*	*18*	*28*	*8.250*
Fino a 15	*124*	*25*	*51*	*7*	*1.158*	*88*	*41*	*13*	*6*	*1.513*
Da 16 a 30	*7*	*355*	*370*	*29*	*3.069*	*268*	*30*	*3*	*12*	*4.143*
Da 31 a 60	*3*	*462*	*519*	*34*	*1.163*	*89*	*3*	*1*	*8*	*2.282*
Oltre 60	-	*99*	*94*	*18*	*89*	*9*	-	*1*	*2*	*312*
Altra Provincia della stessa Regione	**139**	**3.350**	**328**	**157**	**3.550**	**260**	**83**	**47**	**13**	**7.927**
Fino a 15	123	19	17	5	1.111	55	63	41	2	1.436
Da 16 a 30	11	164	51	11	1.279	80	15	6	3	1.620
Da 31 a 60	5	1.181	102	59	786	75	5	-	1	2.214
Oltre 60	-	1.986	158	82	374	50	-	-	7	2.657
Di cui nel Comune capoluogo	*88*	*2.784*	*165*	*92*	*1.057*	*101*	*28*	*22*	*4*	*4.341*
Fino a 15	*74*	*10*	*9*	*3*	*168*	*10*	*22*	*20*	-	*316*
Da 16 a 30	*10*	*84*	*16*	*5*	*202*	*11*	*4*	*2*	-	*334*
Da 31 a 60	*4*	*971*	*44*	*30*	*417*	*43*	*2*	-	*1*	*1.512*
Oltre 60	-	*1.719*	*96*	*54*	*270*	*37*	-	-	*3*	*2.179*
Province di altre Regioni	**25**	**54**	**49**	**14**	**1.149**	**86**	**26**	**7**	**5**	**1.415**
Fino a 15	24	2	5	2	488	33	19	6	1	580
Da 16 a 30	1	5	23	2	426	32	7	1	-	497
Da 31 a 60	-	17	10	3	171	17	-	-	3	221
Oltre 60	-	30	11	7	64	4	-	-	1	117
Di cui nel Comune capoluogo	*3*	*28*	*9*	*3*	*143*	*5*	*2*	*1*	*1*	*195*
Fino a 15	*3*	-	*1*	*2*	*17*	-	*2*	*1*	-	*26*
Da 16 a 30	-	-	*2*	-	*24*	*1*	-	-	-	*27*
Da 31 a 60	-	*8*	*1*	*1*	*66*	*3*	-	-	-	*79*
Oltre 60	-	*20*	*5*	-	*36*	*1*	-	-	*1*	*63*
Estero	-	-	-	-	-	-	-	-	-	-
Fino a 15	-	-	-	-	-	-	-	-	-	-
Da 16 a 30	-	-	-	-	-	-	-	-	-	-
Da 31 a 60	-	-	-	-	-	-	-	-	-	-
Oltre 60	-	-	-	-	-	-	-	-	-	-
TOTALE	**18.022**	**5.123**	**4.991**	**1.037**	**68.637**	**5.778**	**3.746**	**3.194**	**427**	**110.955**
Fino a 15	**17.375**	**175**	**1.381**	**197**	**45.245**	**3.686**	**3.206**	**2.994**	**197**	**74.456**
Da 16 a 30	**607**	**775**	**2.165**	**309**	**18.360**	**1.554**	**510**	**184**	**120**	**24.584**
Da 31 a 60	**40**	**1.925**	**1.073**	**316**	**3.983**	**405**	**27**	**11**	**59**	**7.839**
Oltre 60	-	**2.248**	**372**	**215**	**1.049**	**133**	**3**	**5**	**51**	**4.076**
Di cui nel Comune capoluogo	*4.610*	*3.915*	*3.183*	*287*	*25.538*	*2.154*	*1.329*	*1.072*	*111*	*42.199*
Fino a 15	*4.198*	*95*	*858*	*55*	*15.393*	*1.265*	*1.098*	*964*	*49*	*23.975*
Da 16 a 30	*392*	*491*	*1.402*	*72*	*7.774*	*671*	*221*	*103*	*37*	*11.163*
Da 31 a 60	*20*	*1.456*	*715*	*81*	*1.870*	*163*	*10*	*4*	*14*	*4.333*
Oltre 60	-	*1.873*	*208*	*79*	*501*	*55*	-	*1*	*11*	*2.728*

Tavola 2.32 - Popolazione residente in età da 19 anni in poi per condizione, attività economica nel 1986, nel 1991 e sesso

CONDIZIONE NEL 1991	CONDIZIONE NEL 1986										
	OCCUPATI										
	Totale	Agricoltura	Industria	Commercio, pubblici esercizi, alberghi	P. A. e servizi pubblici o privati	Disoccupati	In cerca di prima occupazione	Casalinghe	Studenti	Altro	Totale
					MASCHI						
Occupati	66.249	5.894	28.022	13.051	19.282	2.093	2.000	-	4.571	2.357	77.270
Agricoltura	*5.305*	*4.498*	*384*	*211*	*212*	*136*	*71*	-	*153*	*143*	*5.808*
Industria	*30.763*	*793*	*22.907*	*3.281*	*3.782*	*1.039*	*978*	-	*2.301*	*1.120*	*36.201*
Commercio, pubblici esercizi, alberghi	*11.170*	*208*	*2.442*	*7.471*	*1.049*	*384*	*384*	-	*764*	*431*	*13.133*
Pubblica Amministrazione e servizi pubblici o privati	*19.011*	*395*	*2.289*	*2.088*	*14.239*	*534*	*567*	-	*1.353*	*663*	*22.128*
Disoccupati	1.423	83	809	351	180	601	158	-	282	125	2.589
In cerca di prima occupazione	-	-	-	-	-	-	521	-	1.180	55	1.756
Casalinghe	-	-	-	-	-	-	-	-	-	-	-
Studenti	50	2	26	11	11	8	20	-	3.160	100	3.338
Ritirati dal lavoro	8.564	1.382	3.528	1.152	2.502	166	7	-	30	25.570	34.337
Servizio di leva	37	1	28	3	5	12	41	-	731	29	850
Altra condizione	820	146	356	145	173	53	24	-	97	2.933	3.927
					FEMMINE						
Occupati	37.007	2.494	14.550	7.980	11.983	2.142	2.260	2.024	4.071	903	48.407
Agricoltura	*2.216*	*1.956*	*124*	*87*	*49*	*94*	*43*	*179*	*83*	*44*	*2.659*
Industria	*15.182*	*333*	*12.457*	*1.383*	*1.009*	*772*	*799*	*737*	*1.520*	*316*	*19.326*
Commercio, pubblici esercizi, alberghi	*6.251*	*92*	*872*	*4.817*	*470*	*470*	*419*	*526*	*731*	*155*	*8.552*
Pubblica Amministrazione e servizi pubblici o privati	*13.358*	*113*	*1.097*	*1.693*	*10.455*	*806*	*999*	*582*	*1.737*	*388*	*17.870*
Disoccupati	1.605	54	995	338	218	897	285	123	370	85	3.365
In cerca di prima occupazione	-	-	-	-	-	-	956	107	1.746	54	2.863
Casalinghe	2.835	257	1.379	796	403	318	217	34.144	307	765	38.586
Studenti	56	3	23	17	13	21	39	45	3.724	59	3.944
Ritirati dal lavoro	3.983	677	1.295	644	1.367	78	13	2.708	20	24.690	31.492
Servizio di leva	-	-	-	-	-	-	-	-	-	-	-
Altra condizione	414	79	159	76	100	37	27	390	71	3.918	4.857
					TOTALE						
Occupati	103.256	8.388	42.572	21.031	31.265	4.235	4.260	2.024	8.642	3.260	125.677
Agricoltura	*7.521*	*6.454*	*508*	*298*	*261*	*230*	*114*	*179*	*236*	*187*	*8.467*
Industria	*45.945*	*1.126*	*35.364*	*4.664*	*4.791*	*1.811*	*1.777*	*737*	*3.821*	*1.436*	*55.527*
Commercio, pubblici esercizi, alberghi	*17.421*	*300*	*3.314*	*12.288*	*1.519*	*854*	*803*	*526*	*1.495*	*586*	*21.685*
Pubblica Amministrazione e servizi pubblici o privati	*32.369*	*508*	*3.386*	*3.781*	*24.694*	*1.340*	*1.566*	*582*	*3.090*	*1.051*	*39.998*
Disoccupati	3.028	137	1.804	689	398	1.498	443	123	652	210	5.954
In cerca di prima occupazione	-	-	-	-	-	-	1.477	107	2.926	109	4.619
Casalinghe	2.835	257	1.379	796	403	318	217	34.144	307	765	38.586
Studenti	106	5	49	28	24	29	59	45	6.884	159	7.282
Ritirati dal lavoro	12.547	2.059	4.823	1.796	3.869	244	20	2.708	50	50.260	65.829
Servizio di leva	37	1	28	3	5	12	41	-	731	29	850
Altra condizione	1.234	225	515	221	273	90	51	390	168	6.851	8.784

Tavola 2.33 - Popolazione residente in età da 6 anni in poi per luogo di residenza nel 1986, classe di età e sesso

CLASSI DI ETÀ (anni)	LUOGO DI RESIDENZA NEL 1986					
	Stesso Comune di residenza	Altro Comune della stessa Provincia di residenza	Altra Provincia della stessa Regione di residenza	Provincia di altra Regione	Estero	Totale
			TOTALE			
6-14	24.584	656	270	568	177	26.255
15-24	38.572	1.087	463	1.051	361	41.534
25-34	38.341	2.672	1.217	1.849	601	44.680
35-44	40.530	1.217	554	750	295	43.346
45-54	38.844	570	361	374	143	40.292
55-64	39.437	496	391	366	139	40.829
65 e più	60.845	862	447	456	98	62.708
Totale	**281.153**	**7.560**	**3.703**	**5.414**	**1.814**	**299.644**
			MASCHI			
6-14	12.452	341	145	295	92	13.325
15-24	19.829	402	206	526	178	21.141
25-34	19.605	1.222	619	846	299	22.591
35-44	20.111	667	288	402	170	21.638
45-54	19.259	297	181	200	85	20.022
55-64	19.346	228	180	161	70	19.985
65 e più	26.047	357	186	173	52	26.815
Totale	**136.649**	**3.514**	**1.805**	**2.603**	**946**	**145.517**
			FEMMINE			
6-14	12.132	315	125	273	85	12.930
15-24	18.743	685	257	525	183	20.393
25-34	18.736	1.450	598	1.003	302	22.089
35-44	20.419	550	266	348	125	21.708
45-54	19.585	273	180	174	58	20.270
55-64	20.091	268	211	205	69	20.844
65 e più	34.798	505	261	283	46	35.893
Totale	**144.504**	**4.046**	**1.898**	**2.811**	**868**	**154.127**

Tavola 3.1 - Aggregati per Comune

COMUNI		POPOLAZIONE RESIDENTE					STRANIERI TEMPORANEAMENTE PRESENTI NON RESIDENTI IN ITALIA					
		M	F	MF	Popolazione presente	Stranieri residenti	Totale	Di cui non clienti di albergo (a)	Famiglie	Abitazioni occupate	Abitazioni non occupate	Altri tipi di alloggio
001	Anghiari	2.900	2.977	5.877	5.922	29	24	20	1.965	1.965	503	-
002	Arezzo	44.133	47.493	91.626	92.406	686	259	207	31.927	31.797	3.107	3
003	Badia Tedalda	714	676	1.390	1.360	7	2	2	546	539	274	2
004	Bibbiena	5.378	5.591	10.969	10.925	43	4	4	3.844	3.818	761	1
005	Bucine	4.278	4.468	8.746	8.811	76	38	38	2.948	2.948	924	-
006	Capolona	2.151	2.193	4.344	4.355	18	3	3	1.387	1.387	371	-
007	Caprese Michelangelo	836	865	1.701	1.715	14	2	2	627	624	384	-
008	Castel Focognano	1.656	1.687	3.343	3.327	61	3	3	1.185	1.179	418	-
009	Castelfranco di Sopra	1.317	1.340	2.657	2.692	21	36	33	897	897	351	-
010	Castel San Niccolò	1.411	1.448	2.859	2.885	13	6	6	1.052	1.047	1.052	-
011	Castiglion Fibocchi	858	873	1.731	1.743	9	11	9	589	584	148	-
012	Castiglion Fiorentino	5.641	5.769	11.410	11.429	56	119	83	3.742	3.741	867	-
013	Cavriglia	3.287	3.453	6.740	6.749	23	9	9	2.421	2.420	532	-
014	Chitignano	403	414	817	818	6	4	4	320	318	275	-
015	Chiusi della Verna	1.120	1.103	2.223	2.257	42	3	3	769	769	682	-
016	Civitella in Val di Chiana	3.741	3.908	7.649	7.678	38	17	17	2.429	2.413	478	-
017	Cortona	10.952	11.646	22.598	22.465	272	132	116	7.799	7.441	1.851	6
018	Foiano della Chiana	3.748	3.990	7.738	7.680	37	28	28	2.551	2.550	421	-
019	Laterina	1.654	1.656	3.310	3.285	24	3	3	1.068	1.067	135	-
020	Loro Ciuffenna	2.210	2.242	4.452	4.439	53	3	2	1.549	1.541	991	-
021	Lucignano	1.658	1.691	3.349	3.319	43	14	14	1.090	1.090	184	-
022	Marciano della Chiana	1.191	1.210	2.401	2.379	12	-	-	760	758	205	-
023	Montemignaio	250	282	532	549	1	-	-	226	226	622	-
024	Monterchi	943	970	1.913	1.887	3	4	4	628	626	174	-
025	Monte San Savino	3.894	3.953	7.847	7.787	39	1	-	2.713	2.503	602	-
026	Montevarchi	10.525	11.185	21.710	21.683	86	33	33	7.421	7.402	718	2
027	Ortignano Raggiolo	395	409	804	804	14	-	-	309	300	324	-
028	Pergine Valdarno	1.565	1.617	3.182	3.164	19	-	-	993	992	164	-
029	Pian di Sco	2.262	2.337	4.599	4.602	34	-	-	1.467	1.467	315	-
030	Pieve Santo Stefano	1.675	1.663	3.338	3.347	38	16	16	1.239	1.237	515	-
031	Poppi	2.794	2.807	5.601	5.592	57	21	10	2.003	1.993	1.004	-
032	Pratovecchio	1.466	1.602	3.068	3.101	42	14	14	1.282	1.168	573	-
033	San Giovanni Valdarno	8.440	9.292	17.732	17.855	35	21	21	6.367	6.354	498	-
034	Sansepolcro	7.519	8.176	15.695	15.710	74	27	18	5.511	5.491	573	1
035	Sestino	761	764	1.525	1.526	5	-	-	588	588	339	-
036	Stia	1.458	1.559	3.017	2.970	22	1	1	1.217	1.185	461	-
037	Subbiano	2.241	2.201	4.442	4.435	52	4	4	1.515	1.509	670	-
038	Talla	602	635	1.237	1.235	53	12	12	477	473	430	1
039	Terranuova Bracciolini	5.121	5.271	10.392	10.348	58	6	6	3.424	3.382	476	-
TOTALE		**153.148**	**161.416**	**314.564**	**315.234**	**2.215**	**880**	**745**	**108.845**	**107.789**	**23.372**	**16**

(a) In tale aggregato sono esclusi gli ospiti (clienti) di albergo presenti in Italia da meno di un mese

Tavola 3.2 - Indicatori relativi alla popolazione per Comune

COMUNI		Rapporto di mascolinità	INDICI: Vecchiaia	INDICI: Dipendenza	INDICI: Ricambio	POPOLAZIONE DI 65 ANNI E PIÙ: % popolazione di 65 anni e più	POPOLAZIONE DI 65 ANNI E PIÙ: % di donne fra la popolazione di 65 anni e più	POPOLAZIONE DI 75 ANNI E PIÙ: % popolazione di 75 anni e più	POPOLAZIONE DI 75 ANNI E PIÙ: % di donne fra la popolazione di 75 anni e più	STRANIERI PER 1000 ABITANTI: Residenti	STRANIERI PER 1000 ABITANTI: Temporaneamente presenti
001	Anghiari	97,4	178,6	49,2	96,0	21,2	56,5	9,7	61,9	4,9	4,1
002	Arezzo	92,9	154,2	42,5	83,7	18,1	57,8	7,8	61,9	7,5	2,8
003	Badia Tedalda	105,6	239,1	58,3	162,7	26,0	54,6	11,1	57,1	5,0	1,4
004	Bibbiena	96,2	156,1	46,6	96,9	19,4	58,0	8,6	61,8	3,9	0,4
005	Bucine	95,7	176,5	44,8	82,5	19,7	56,3	9,2	61,2	8,7	4,3
006	Capolona	98,1	109,2	43,6	95,4	15,8	54,7	7,2	60,7	4,1	0,7
007	Caprese Michelangelo	96,6	261,8	58,2	133,0	26,6	53,9	13,1	52,7	8,2	1,2
008	Castel Focognano	98,2	157,8	47,4	106,7	19,7	58,5	8,4	63,0	18,2	0,9
009	Castelfranco di Sopra	98,3	161,1	47,8	59,3	19,9	56,4	9,1	57,9	7,9	13,5
010	Castel San Niccolò	97,4	229,4	58,4	103,2	25,7	56,8	12,7	59,6	4,5	2,1
011	Castiglion Fibocchi	98,3	131,3	44,4	55,6	17,4	57,6	7,1	59,3	5,2	6,4
012	Castiglion Fiorentino	97,8	141,6	48,2	87,1	19,1	57,0	8,4	61,7	4,9	10,4
013	Cavriglia	95,2	187,4	51,3	86,4	22,1	54,8	9,9	57,7	3,4	1,3
014	Chitignano	97,3	259,0	57,4	135,3	26,3	54,4	10,6	50,6	7,3	4,9
015	Chiusi della Verna	101,5	168,9	54,9	101,3	22,3	54,5	10,7	59,1	18,9	1,3
016	Civitella in Val di Chiana	95,7	138,4	45,3	75,4	18,1	55,3	8,2	58,2	5,0	2,2
017	Cortona	94,0	172,6	51,0	100,8	21,4	58,0	9,2	61,7	12,0	5,8
018	Foiano della Chiana	93,9	160,1	52,0	78,9	21,1	57,9	9,6	59,2	4,8	3,6
019	Laterina	99,9	145,7	46,4	80,1	18,8	55,6	8,5	58,2	7,3	0,9
020	Loro Ciuffenna	98,6	172,1	50,8	93,3	21,3	54,5	10,7	58,7	11,9	0,7
021	Lucignano	98,0	196,7	53,6	95,1	23,1	56,3	12,2	57,4	12,8	4,2
022	Marciano della Chiana	98,4	125,4	45,9	73,5	17,5	55,7	7,9	59,3	5,0	.
023	Montemignaio	88,7	260,7	70,5	213,6	29,9	59,1	11,5	65,6	1,9	.
024	Monterchi	97,2	161,9	52,7	92,7	21,3	54,4	8,6	58,2	1,6	2,1
025	Monte San Savino	98,5	150,8	48,4	101,2	19,6	56,9	9,3	60,5	5,0	0,1
026	Montevarchi	94,1	189,0	47,4	83,5	21,0	57,7	9,5	61,0	4,0	1,5
027	Ortignano Raggiolo	96,6	213,3	61,8	117,5	26,0	51,7	11,6	53,8	17,4	.
028	Pergine Valdarno	96,8	138,9	47,5	70,2	18,7	54,7	8,4	56,3	6,0	.
029	Pian di Sco	96,8	121,7	44,2	73,0	16,8	57,2	7,0	65,4	7,4	.
030	Pieve Santo Stefano	100,7	195,0	54,3	121,3	23,2	57,9	11,1	63,2	11,4	4,8
031	Poppi	99,5	198,5	47,9	90,9	21,5	56,7	9,6	62,6	10,2	3,7
032	Pratovecchio	91,5	207,1	54,9	112,6	23,9	58,5	11,7	62,7	13,7	4,6
033	San Giovanni Valdarno	90,8	207,5	45,6	88,5	21,1	58,6	9,3	62,3	2,0	1,2
034	Sansepolcro	92,0	177,8	49,9	116,1	21,3	57,7	9,3	61,4	4,7	1,7
035	Sestino	99,6	215,2	61,4	120,8	26,0	55,3	12,9	62,4	3,3	.
036	Stia	93,5	270,1	59,5	131,3	27,2	59,6	13,1	62,5	7,3	0,3
037	Subbiano	101,8	138,5	44,0	62,7	17,7	56,1	7,5	61,6	11,7	0,9
038	Talla	94,8	230,1	57,0	84,6	25,3	59,4	11,0	63,2	42,8	9,7
039	Terranuova Bracciolini	97,2	152,4	44,6	76,0	18,6	56,1	8,8	58,3	5,6	0,6
TOTALE		**94,9**	**166,3**	**46,9**	**88,9**	**19,9**	**57,2**	**8,9**	**61,0**	**7,0**	**2,8**

Tavola 3.3 - Indicatori relativi alle famiglie per Comune

COMUNI		N. medio componenti per famiglia	% FAMIGLIE CON 1 componente	5 componenti e più	un nucleo senza membri isolati	un nucleo con membri isolati	Famiglie coabitanti per 1.000 famiglie
001	Anghiari	3,0	17,7	14,8	57,4	16,3	-
002	Arezzo	2,9	17,2	10,4	65,0	10,9	4,0
003	Badia Tedalda	2,5	24,0	6,8	61,2	8,6	5,5
004	Bibbiena	2,8	17,3	10,2	65,7	11,2	6,5
005	Bucine	3,0	15,2	12,0	61,8	13,7	-
006	Capolona	3,1	12,1	16,3	63,2	16,9	-
007	Caprese Michelangelo	2,7	24,1	12,4	53,7	13,7	4,8
008	Castel Focognano	2,8	19,8	10,6	61,2	12,5	5,1
009	Castelfranco di Sopra	3,0	16,8	13,7	60,9	13,8	-
010	Castel San Niccolò	2,7	24,2	10,3	57,0	11,5	4,8
011	Castiglion Fibocchi	2,9	17,1	11,2	64,5	10,9	8,5
012	Castiglion Fiorentino	3,0	15,9	14,7	60,4	14,8	0,3
013	Cavriglia	2,8	19,0	10,9	61,5	12,6	0,4
014	Chitignano	2,5	28,8	9,7	51,6	12,2	6,3
015	Chiusi della Verna	2,8	17,2	12,0	65,1	10,1	-
016	Civitella in Val di Chiana	3,1	14,0	16,6	61,5	15,8	6,6
017	Cortona	2,9	20,3	13,1	59,6	12,1	45,1
018	Foiano della Chiana	3,0	16,8	16,0	59,0	15,4	0,4
019	Laterina	3,1	14,3	15,6	63,3	12,3	0,9
020	Loro Ciuffenna	2,9	20,2	13,7	57,4	14,4	5,2
021	Lucignano	3,0	17,3	15,0	58,0	13,9	-
022	Marciano della Chiana	3,2	12,8	15,9	62,6	15,8	2,6
023	Montemignaio	2,4	31,0	6,6	58,4	6,2	-
024	Monterchi	3,0	15,9	14,3	58,1	15,9	3,2
025	Monte San Savino	2,9	19,6	11,6	59,5	13,6	77,4
026	Montevarchi	2,9	15,4	11,3	64,5	12,9	2,3
027	Ortignano Raggiolo	2,6	25,6	8,7	59,5	9,7	29,1
028	Pergine Valdarno	3,2	11,2	16,9	62,4	15,6	1,0
029	Pian di Sco	3,1	13,4	16,3	64,4	15,9	-
030	Pieve Santo Stefano	2,7	20,9	7,7	61,3	10,0	1,6
031	Poppi	2,7	23,9	10,0	58,3	11,0	5,0
032	Pratovecchio	2,3	33,7	4,7	58,8	5,1	88,9
033	San Giovanni Valdarno	2,8	17,7	8,9	65,2	11,1	2,0
034	Sansepolcro	2,8	18,0	11,1	58,9	14,4	3,4
035	Sestino	2,6	27,2	10,0	55,3	10,4	-
036	Stia	2,4	27,4	5,3	57,7	10,2	26,3
037	Subbiano	2,9	17,9	13,3	61,3	12,7	4,0
038	Talla	2,6	28,9	10,5	54,3	10,7	6,3
039	Terranuova Bracciolini	3,0	15,1	13,9	61,6	14,7	12,3
TOTALE		**2,9**	**17,9**	**11,6**	**62,3**	**12,4**	**9,5**

Tavola 3.4 - Indicatori relativi a popolazione e istruzione per Comune

COMUNI		Tasso di non cons. della scuola dell'obbligo (15-42 anni)			Indice di conseg. diploma scuola media superiore (19-34)			Indice di conseg. diploma scuola media superiore (35-44)			Indice di cons. diploma scuola media superiore (19 e più)		
		M	F	MF	M	F	MF	M	F	MF	M	F	MF
001	Anghiari	7,1	9,4	8,2	38,3	43,8	41,0	28,5	24,5	26,6	19,1	17,8	18,4
002	Arezzo	6,5	9,6	8,1	45,4	52,0	48,6	43,2	36,1	39,5	30,4	25,8	28,0
003	Badia Tedalda	8,6	12,3	10,2	33,8	40,3	36,7	26,0	12,3	20,1	15,4	12,1	13,8
004	Bibbiena	7,8	12,2	10,0	42,7	48,6	45,7	35,2	25,4	30,4	23,9	20,9	22,4
005	Bucine	10,5	13,6	12,0	27,5	34,8	31,1	21,4	18,7	20,0	14,3	14,1	14,2
006	Capolona	11,9	13,2	12,6	30,9	35,3	33,1	24,5	15,2	19,8	16,4	14,8	15,5
007	Caprese Michelangelo	6,3	11,7	9,0	34,5	36,2	35,4	28,8	21,7	25,5	15,9	13,0	14,4
008	Castel Focognano	9,3	12,5	10,8	36,7	38,4	37,6	21,5	13,4	17,9	18,6	14,8	16,7
009	Castelfranco di Sopra	11,6	16,4	14,0	30,5	28,8	29,6	25,8	21,3	23,5	17,5	14,0	15,7
010	Castel San Niccolò	10,4	15,8	12,9	25,0	41,0	32,4	21,2	23,6	22,4	13,5	15,9	14,7
011	Castiglion Fibocchi	8,4	18,1	13,2	29,6	39,1	34,1	26,1	14,2	19,9	18,6	16,9	17,7
012	Castiglion Fiorentino	10,1	16,9	13,4	30,2	38,1	34,0	21,6	21,8	21,7	16,9	16,9	16,9
013	Cavriglia	7,6	14,8	11,1	30,8	36,5	33,6	31,4	20,7	26,0	17,1	14,1	15,6
014	Chitignano	8,8	17,8	13,5	38,4	47,7	43,0	17,0	12,8	14,9	15,4	15,5	15,5
015	Chiusi della Verna	7,9	9,0	8,4	31,1	34,7	32,8	24,0	25,9	24,9	17,1	15,1	16,1
016	Civitella in Val di Chiana	9,1	14,5	11,9	29,6	36,9	33,3	21,9	17,4	19,7	15,7	16,0	15,9
017	Cortona	7,4	12,2	9,8	40,0	48,1	44,0	30,0	28,3	29,1	21,3	20,1	20,7
018	Foiano della Chiana	11,6	17,8	14,6	36,1	39,5	37,7	27,9	20,8	24,3	19,4	15,6	17,4
019	Laterina	12,2	18,3	15,1	15,0	17,3	16,1	15,1	6,0	10,6	9,1	6,2	7,7
020	Loro Ciuffenna	9,7	14,3	11,9	31,0	37,1	33,9	24,1	21,0	22,5	16,6	14,8	15,7
021	Lucignano	9,3	17,4	13,3	32,5	35,4	33,9	28,0	16,0	22,0	17,1	13,7	15,4
022	Marciano della Chiana	15,4	19,9	17,7	30,5	33,2	31,9	19,9	13,7	16,7	16,2	13,8	15,0
023	Montemignaio	20,0	14,8	17,4	9,4	26,2	18,4	6,1	4,0	5,2	3,9	7,3	5,8
024	Monterchi	11,0	16,1	13,5	33,2	37,4	35,3	22,9	13,1	18,1	17,1	15,3	16,2
025	Monte San Savino	10,3	14,9	12,5	29,0	36,0	32,3	24,1	17,2	20,6	15,4	13,8	14,6
026	Montevarchi	8,6	12,7	10,6	40,8	46,0	43,4	30,2	23,4	26,8	22,1	18,3	20,1
027	Ortignano Raggiolo	18,1	15,2	16,7	29,6	41,5	36,0	17,6	12,5	15,7	12,9	15,2	14,0
028	Pergine Valdarno	9,4	15,6	12,5	28,7	34,0	31,3	22,6	16,2	19,3	15,7	13,6	14,6
029	Pian di Sco	14,0	17,3	15,7	21,4	30,7	26,1	18,3	13,8	16,1	12,3	12,9	12,6
030	Pieve Santo Stefano	7,3	8,9	8,1	42,7	47,1	44,9	27,9	20,1	24,3	20,9	17,7	19,3
031	Poppi	10,8	12,7	11,7	38,9	45,2	41,9	31,5	23,5	27,8	21,5	17,4	19,4
032	Pratovecchio	8,4	10,9	9,6	38,5	44,1	41,3	34,3	22,2	28,5	22,5	17,4	19,8
033	San Giovanni Valdarno	7,4	12,6	10,0	41,1	40,6	40,8	31,7	24,8	28,1	21,6	16,6	19,0
034	Sansepolcro	5,5	7,9	6,7	50,9	59,0	55,1	42,5	41,4	42,0	27,8	25,9	26,8
035	Sestino	5,2	13,9	9,3	22,6	20,9	21,8	24,4	12,5	18,8	12,6	7,5	10,0
036	Stia	6,2	10,0	8,0	38,0	51,2	44,5	34,9	31,4	33,2	20,8	19,4	20,1
037	Subbiano	10,7	14,1	12,4	31,8	36,7	34,1	19,4	21,0	20,2	16,8	16,0	16,4
038	Talla	11,4	13,5	12,4	29,6	37,5	33,5	23,0	19,7	21,6	16,3	14,3	15,2
039	Terranuova Bracciolini	8,4	13,6	11,0	31,9	36,9	34,3	29,0	19,5	24,1	17,6	15,5	16,5
TOTALE		**8,2**	**12,2**	**10,2**	**38,6**	**44,6**	**41,6**	**32,5**	**26,9**	**29,7**	**22,5**	**19,7**	**21,0**

Tavola 3.5 - Indicatori relativi a popolazione e lavoro per Comune

COMUNI		TASSO DI ATTIVITÀ			TASSO DI DISOCCUPAZIONE			TASSO DI DISOCCUPAZIONE GIOVANILE		
		M	F	MF	M	F	MF	M	F	MF
001	Anghiari	54,7	35,6	45,0	7,1	12,2	9,1	17,6	25,7	21,5
002	Arezzo	55,6	36,5	45,7	5,9	11,0	8,0	14,3	22,2	18,0
003	Badia Tedalda	52,8	29,7	41,6	7,7	14,4	10,0	19,8	30,6	24,4
004	Bibbiena	55,1	34,6	44,7	4,8	12,4	7,8	12,5	23,0	17,5
005	Bucine	58,0	37,0	47,3	4,8	11,6	7,5	11,9	22,3	16,7
006	Capolona	55,8	39,8	47,7	5,6	11,7	8,1	12,1	19,2	15,5
007	Caprese Michelangelo	51,4	28,9	40,0	5,6	11,6	7,8	13,9	19,2	16,4
008	Castel Focognano	55,9	33,4	44,6	4,3	13,1	7,7	10,8	18,6	14,3
009	Castelfranco di Sopra	54,6	35,4	44,9	5,4	14,5	9,0	12,8	25,3	19,0
010	Castel San Niccolò	53,2	29,0	41,0	8,8	16,4	11,5	14,6	29,4	20,3
011	Castiglion Fibocchi	57,1	37,2	47,1	3,9	8,3	5,6	10,0	17,6	13,2
012	Castiglion Fiorentino	55,2	32,3	43,6	5,9	11,3	7,9	13,7	21,4	17,1
013	Cavriglia	52,9	32,1	42,3	5,9	14,0	9,0	12,9	22,4	17,3
014	Chitignano	49,9	24,6	37,1	4,0	24,5	10,9	10,9	37,0	23,9
015	Chiusi della Verna	52,3	29,8	41,2	3,8	16,1	8,2	7,9	27,6	16,3
016	Civitella in Val di Chiana	57,2	38,8	47,8	5,1	9,2	6,8	11,7	15,7	13,7
017	Cortona	54,9	31,7	43,0	7,0	12,9	9,3	19,2	28,1	23,2
018	Foiano della Chiana	55,8	34,0	44,6	6,0	11,4	8,1	14,0	20,9	17,2
019	Laterina	57,1	33,5	45,3	4,8	12,3	7,5	10,6	21,2	15,1
020	Loro Ciuffenna	55,1	30,2	42,5	7,8	14,1	10,0	16,6	23,4	19,4
021	Lucignano	52,7	32,6	42,6	5,9	10,2	7,6	17,5	19,6	18,4
022	Marciano della Chiana	57,3	36,8	46,9	6,9	9,9	8,1	16,1	19,2	17,5
023	Montemignaio	52,0	28,7	39,7	9,2	14,8	11,4	25,6	26,2	25,9
024	Monterchi	55,7	36,7	46,1	5,9	12,6	8,6	16,8	24,2	20,6
025	Monte San Savino	56,0	34,9	45,4	4,3	9,4	6,3	10,2	18,0	13,8
026	Montevarchi	54,9	36,4	45,4	6,8	13,0	9,3	15,7	23,9	19,5
027	Ortignano Raggiolo	48,4	29,6	38,8	8,9	10,7	9,6	16,7	22,4	19,8
028	Pergine Valdarno	54,2	34,3	44,1	3,3	8,3	5,3	9,2	18,8	13,4
029	Pian di Sco	57,6	36,4	46,8	6,7	13,6	9,4	13,9	22,7	18,1
030	Pieve Santo Stefano	54,9	33,5	44,2	5,1	15,1	8,9	15,8	25,1	20,1
031	Poppi	55,1	30,7	42,8	5,9	16,1	9,6	15,2	28,5	20,9
032	Pratovecchio	52,2	29,9	40,5	3,9	9,8	6,2	9,6	18,7	14,0
033	San Giovanni Valdarno	52,7	34,6	43,2	6,7	15,7	10,4	16,1	26,7	21,2
034	Sansepolcro	51,2	36,7	43,7	7,1	13,4	9,9	14,5	23,2	18,9
035	Sestino	51,4	27,4	39,3	7,4	15,8	10,3	18,0	25,5	21,3
036	Stia	51,4	29,4	40,0	4,5	11,6	7,2	9,5	23,5	15,7
037	Subbiano	57,3	36,1	46,8	5,8	11,7	8,1	11,9	19,3	15,1
038	Talla	53,8	27,4	40,3	5,6	7,5	6,2	14,1	13,4	13,8
039	Terranuova Bracciolini	56,1	37,8	46,8	7,0	14,8	10,2	16,4	24,7	20,1
TOTALE		**55,0**	**35,0**	**44,7**	**6,0**	**12,2**	**8,5**	**14,4**	**22,9**	**18,3**

Tavola 3.6 - Indicatori relativi alle abitazioni per Comune

COMUNI		ABITAZIONI NON OCCUPATE		ABITAZIONI OCCUPATE						ABITAZIONI	
		Superficie media	N. stanze per abitazione	Superficie media	N. stanze per abitazione	N. occupanti per stanza	N. mq. per occupante	% abitazioni occupate in proprietà	% abitazioni occupate in affitto	Superficie media (mq.)	N. stanze per abitazione
001	Anghiari	95,4	4,7	99,8	4,8	0,6	33,7	76,1	15,1	98,9	4,8
002	Arezzo	94,5	4,7	97,1	4,8	0,6	33,9	72,9	20,1	96,9	4,8
003	Badia Tedalda	88,8	4,2	95,9	4,6	0,6	37,3	78,8	8,9	93,5	4,5
004	Bibbiena	88,9	4,5	102,9	4,9	0,6	36,1	74,2	18,2	100,5	4,8
005	Bucine	101,6	4,9	102,2	4,9	0,6	34,6	80,2	12,5	102,0	4,9
006	Capolona	99,6	4,6	104,6	4,9	0,6	33,4	78,5	14,1	103,5	4,8
007	Caprese Michelangelo	97,5	4,5	107,6	5,1	0,5	39,5	83,8	10,4	103,8	4,9
008	Castel Focognano	94,9	4,9	101,4	4,9	0,6	35,8	79,1	17,0	99,7	4,9
009	Castelfranco di Sopra	107,3	4,8	109,9	5,1	0,6	37,2	80,5	12,8	109,2	5,0
010	Castel San Niccolò	83,5	4,4	99,5	4,9	0,6	36,9	80,7	12,9	91,5	4,6
011	Castiglion Fibocchi	100,0	4,7	115,8	5,3	0,6	39,2	79,8	14,2	112,6	5,1
012	Castiglion Fiorentino	97,0	4,5	106,7	5,1	0,6	35,2	76,7	14,3	104,9	5,0
013	Cavriglia	93,4	4,6	98,0	4,6	0,6	35,2	66,5	27,3	97,1	4,6
014	Chitignano	82,5	4,2	98,5	4,7	0,5	38,5	84,6	10,1	91,1	4,5
015	Chiusi della Verna	94,7	4,7	103,1	5,1	0,6	36,2	81,7	7,8	99,1	4,9
016	Civitella in Val di Chiana	97,1	4,7	110,0	5,1	0,6	34,9	81,2	9,7	107,9	5,1
017	Cortona	100,3	5,1	101,8	5,1	0,6	33,8	76,1	14,9	101,5	5,1
018	Foiano della Chiana	96,7	4,8	111,0	5,3	0,6	36,7	79,4	12,5	109,0	5,2
019	Laterina	131,7	5,9	105,9	5,1	0,6	34,3	76,8	15,9	108,8	5,2
020	Loro Ciuffenna	88,8	4,6	107,7	5,2	0,6	37,4	78,7	13,2	100,3	4,9
021	Lucignano	114,1	5,4	113,7	5,4	0,6	37,7	79,7	11,7	113,8	5,4
022	Marciano della Chiana	102,1	4,8	111,9	5,2	0,6	35,3	85,2	7,3	109,8	5,1
023	Montemignaio	74,5	3,8	91,3	4,6	0,5	38,8	87,2	9,3	79,0	4,0
024	Monterchi	96,3	4,3	101,8	4,7	0,6	33,6	75,7	13,7	100,6	4,7
025	Monte San Savino	105,6	4,9	112,7	5,2	0,6	36,3	81,1	10,0	111,3	5,2
026	Montevarchi	81,7	4,4	93,7	4,8	0,6	32,1	75,3	18,5	92,6	4,8
027	Ortignano Raggiolo	66,7	3,7	93,4	4,7	0,6	34,9	84,3	8,3	79,5	4,2
028	Pergine Valdarno	113,3	5,4	107,6	5,1	0,6	33,7	83,1	8,0	108,4	5,1
029	Pian di Sco	112,1	5,4	110,0	5,2	0,6	35,2	76,1	17,2	110,4	5,2
030	Pieve Santo Stefano	89,1	4,4	98,6	4,8	0,6	36,8	64,9	25,1	95,8	4,7
031	Poppi	84,5	4,4	104,3	5,0	0,5	38,2	74,8	17,7	97,6	4,8
032	Pratovecchio	83,1	4,3	100,3	4,8	0,5	39,2	72,9	18,2	94,7	4,6
033	San Giovanni Valdarno	78,6	4,0	89,5	4,4	0,6	32,2	74,2	20,7	88,7	4,3
034	Sansepolcro	86,5	4,3	99,1	4,7	0,6	34,9	75,7	17,4	97,9	4,7
035	Sestino	79,1	3,9	92,7	4,5	0,6	35,8	80,8	11,2	87,7	4,3
036	Stia	85,0	4,3	99,4	4,6	0,5	39,7	73,1	21,9	95,4	4,5
037	Subbiano	89,7	4,3	102,4	4,9	0,6	34,9	75,7	16,3	98,5	4,7
038	Talla	86,8	4,3	100,7	4,9	0,5	38,8	80,8	12,1	94,1	4,6
039	Terranuova Bracciolini	112,3	5,4	106,3	5,0	0,6	34,7	78,5	14,1	107,1	5,1
TOTALE		**92,8**	**4,6**	**100,4**	**4,9**	**0,6**	**34,6**	**75,5**	**17,1**	**99,0**	**4,8**

Parte seconda

Arezzo nel dettaglio

CAPITOLO 4 - DATI PROVINCIALI

Tavola 4.1 - Popolazione presente per classe di età, stato civile e sesso

STATO CIVILE	CLASSI DI ETÀ (anni)						
	Meno di 15	15-24	25-34	35-44	45-64	65 e più	Totale
			MASCHI				
Celibi	20.938	20.482	10.391	2.973	4.190	2.230	61.204
Coniugati	-	738	11.988	18.021	34.322	20.732	85.801
Separati legalmente	-	12	205	360	406	67	1.050
Divorziati	-	2	70	183	323	78	656
Vedovi	-	8	22	70	821	3.879	4.800
Totale	**20.938**	**21.242**	**22.676**	**21.607**	**40.062**	**26.986**	**153.511**
			FEMMINE				
Nubili	20.297	17.888	5.619	1.442	2.201	2.513	49.960
Coniugate	-	2.425	15.878	19.259	33.923	15.370	86.855
Separate legalmente	-	28	325	399	350	51	1.153
Divorziate	-	11	166	301	338	105	921
Vedove	-	32	88	332	4.435	17.947	22.834
Totale	**20.297**	**20.384**	**22.076**	**21.733**	**41.247**	**35.986**	**161.723**
			TOTALE				
Celibi e/o nubili	41.235	38.370	16.010	4.415	6.391	4.743	111.164
Coniugati	-	3.163	27.866	37.280	68.245	36.102	172.656
Separati legalmente	-	40	530	759	756	118	2.203
Divorziati	-	13	236	484	661	183	1.577
Vedovi	-	40	110	402	5.256	21.826	27.634
Totale	**41.235**	**41.626**	**44.752**	**43.340**	**81.309**	**62.972**	**315.234**

Tavola 4.2 - Popolazione residente in età da 6 anni in poi per grado di istruzione, classe di età, condizione professionale o non professionale e sesso

CLASSI DI ETÀ(anni) CONDIZIONE	GRADO DI ISTRUZIONE									
	LAUREA		DIPLOMA							
	Totale	Di cui con specializ. post laurea o dottorato di ricerca	Universitario o equipollente	Che permette l'accesso all'università	Che non permette l'accesso all'università	Totale	Licenza di scuola media	Licenza di scuola elementare	Alfabeti privi di titolo di studio	Analfabeti
	TOTALE									
TOTALE	**9.483**	**1.674**	**1.277**	**43.888**	**9.021**	**54.186**	**84.851**	**103.614**	**41.667**	**5.843**
6-9	-	-	-	-	-	-	-	-	10.710	16
10	-	-	-	-	-	-	-	656	2.182	4
11-13	-	-	-	-	-	-	806	8.214	185	7
14	-	-	-	-	-	-	3.087	339	42	7
15-18	-	-	-	491	319	810	14.411	376	133	78
19	-	-	-	1.758	234	1.992	2.123	65	12	7
20-24	68	-	104	9.574	1.245	10.923	9.997	439	62	38
25-29	947	61	255	8.005	1.572	9.832	11.534	835	121	77
30-34	1.541	278	240	6.770	1.429	8.439	9.656	1.487	130	81
35-39	1.776	458	196	5.038	1.141	6.375	8.229	3.689	198	61
40-44	1.673	323	146	4.036	1.092	5.274	7.412	8.312	256	91
45-49	989	148	91	2.420	569	3.080	4.795	9.801	524	104
50-54	715	101	79	1.819	417	2.315	3.821	12.533	1.416	199
55-59	457	83	44	1.098	297	1.439	2.658	12.478	2.613	320
60-64	400	75	37	974	271	1.282	2.230	12.846	3.732	374
65-69	448	87	31	879	184	1.094	1.771	12.264	4.824	519
70-74	234	36	26	441	107	574	974	7.771	3.766	547
75-79	148	13	15	274	80	369	697	6.318	4.832	1.147
80 e più	87	11	13	311	64	388	650	5.191	5.929	2.166
CONDIZIONE PROFESSIONALE	**7.636**	**1.483**	**952**	**29.731**	**6.740**	**37.423**	**52.972**	**33.967**	**2.568**	**262**
Di cui disoccupati	*159*	*19*	*47*	*1.206*	*336*	*1.589*	*2.963*	*1.330*	*98*	*20*
Imprenditori, liberi professionisti	1.799	466	86	3.236	351	3.673	1.933	1.706	91	-
Lavoratori in proprio	335	45	82	3.505	953	4.540	11.042	10.931	1.014	98
Soci di cooperative	23	3	9	246	59	314	410	288	21	2
Coadiuvanti	51	5	8	523	130	661	1.247	995	146	13
Dirigenti	704	217	26	942	90	1.058	-	-	-	-
Direttivi, quadri, impiegati	4.344	681	598	15.411	2.260	18.269	5.552	865	-	-
Altri lavoratori dipendenti	380	66	143	5.868	2.897	8.908	32.788	19.182	1.296	149
Agricoltura	**138**	**12**	**24**	**837**	**182**	**1.043**	**2.084**	**4.435**	**968**	**113**
Di cui disoccupati	*7*	-	-	*28*	*7*	*35*	*95*	*100*	*9*	*5*
Imprenditori, liberi professionisti	46	2	3	108	14	125	124	200	30	-
Lavoratori in proprio	42	7	13	330	72	415	975	2.727	605	62
Soci di cooperative	3	-	1	12	4	17	28	18	5	-
Coadiuvanti	6	1	2	58	13	73	152	226	86	10
Dirigenti	6	2	-	31	4	35	-	-	-	-
Direttivi, quadri, impiegati	25	-	2	123	18	143	38	9	-	-
Altri lavoratori dipendenti	10	-	3	175	57	235	767	1.255	242	41
Industria	**645**	**66**	**92**	**8.705**	**2.595**	**11.392**	**30.101**	**18.307**	**975**	**107**
Di cui disoccupati	*33*	*6*	*14*	*529*	*160*	*703*	*1.906*	*894*	*58*	*10*
Imprenditori, liberi professionisti	131	14	13	759	132	904	945	906	34	-
Lavoratori in proprio	34	5	12	972	346	1.330	4.614	3.968	176	21
Soci di cooperative	6	1	2	59	14	75	158	130	5	1
Coadiuvanti	2	-	-	128	20	148	403	243	21	3
Dirigenti	113	11	4	418	34	456	-	-	-	-
Direttivi, quadri, impiegati	299	26	37	3.844	575	4.456	1.617	254	-	-
Altri lavoratori dipendenti	60	9	24	2.525	1.474	4.023	22.364	12.806	739	82
Altre attività	**6.853**	**1.405**	**836**	**20.189**	**3.963**	**24.988**	**20.787**	**11.225**	**625**	**42**
Di cui disoccupati	*119*	*13*	*33*	*649*	*169*	*851*	*962*	*336*	*31*	*5*
Imprenditori, liberi professionisti	1.622	450	70	2.369	205	2.644	864	600	27	-
Lavoratori in proprio	259	33	57	2.203	535	2.795	5.453	4.236	233	15
Soci di cooperative	14	2	6	175	41	222	224	140	11	1
Coadiuvanti	43	4	6	337	97	440	692	526	39	-
Dirigenti	585	204	22	493	52	567	-	-	-	-
Direttivi, quadri, impiegati	4.020	655	559	11.444	1.667	13.670	3.897	602	-	-
Altri lavoratori dipendenti	310	57	116	3.168	1.366	4.650	9.657	5.121	315	26
CONDIZIONE NON PROFESSIONALE	**1.847**	**191**	**325**	**14.157**	**2.281**	**16.763**	**31.879**	**69.647**	**39.099**	**5.581**
In cerca di prima occupazione	427	29	84	2.518	333	2.935	2.170	202	49	23
Scolari e studenti	75	16	28	6.167	402	6.597	15.066	9.293	13.068	-
Casalinghe	259	19	71	2.253	735	3.059	7.253	21.005	6.244	923
Ritirati dal lavoro	860	110	109	2.364	618	3.091	5.724	35.243	17.576	3.651
Altri	226	17	33	855	193	1.081	1.666	3.904	2.162	984

Tavola 4.2 segue - Popolazione residente in età da 6 anni in poi per grado di istruzione, classe di età, condizione professionale o non professionale e sesso

CLASSI DI ETÀ(anni) CONDIZIONE	GRADO DI ISTRUZIONE									
	LAUREA			DIPLOMA						
	Totale	Di cui con specializ. post laurea o dottorato di ricerca	Universitario o equipollente	Che permette l'accesso all'università	Che non permette l'accesso all'università	Totale	Licenza di scuola media	Licenza di scuola elementare	Alfabeti privi di titolo di studio	Analfabeti
				MASCHI						
TOTALE	**5.251**	**1.096**	**465**	**22.373**	**4.013**	**26.851**	**47.460**	**48.726**	**15.609**	**1.620**
6-9	-	-	-	-	-	-	-	-	5.389	5
10	-	-	-	-	-	-	-	363	1.098	4
11-13	-	-	-	-	-	-	387	4.248	95	6
14	-	-	-	-	-	-	1.490	224	12	4
15-18	-	-	-	191	136	327	7.506	202	60	30
19	-	-	-	734	107	841	1.272	40	6	6
20-24	19	-	23	4.383	528	4.934	5.581	266	26	25
25-29	401	23	83	3.773	633	4.489	6.381	419	49	42
30-34	723	145	72	3.516	564	4.152	5.217	611	60	47
35-39	908	273	70	2.731	496	3.297	4.448	1.408	83	31
40-44	919	221	59	2.346	567	2.972	4.403	3.034	89	46
45-49	563	102	48	1.470	295	1.813	2.972	4.163	135	41
50-54	461	71	34	1.091	216	1.341	2.394	5.730	346	63
55-59	310	67	19	616	139	774	1.700	6.316	689	109
60-64	265	64	16	547	134	697	1.356	6.557	1.093	119
65-69	312	76	12	477	85	574	1.133	6.024	1.496	173
70-74	180	33	16	229	48	293	576	3.886	1.139	129
75-79	121	12	7	152	40	199	382	3.097	1.635	266
80 e più	69	9	6	117	25	148	262	2.138	2.109	474
CONDIZIONE PROFESSIONALE	**4.373**	**978**	**364**	**16.824**	**3.359**	**20.547**	**33.831**	**21.440**	**1.452**	**147**
Di cui disoccupati	*50*	*7*	*9*	*461*	*103*	*573*	*1.323*	*678*	*57*	*9*
Imprenditori, liberi professionisti	1.396	358	53	2.523	243	2.819	1.434	1.210	53	-
Lavoratori in proprio	192	27	41	2.226	584	2.851	7.806	7.661	596	51
Soci di cooperative	15	3	1	119	29	149	264	182	14	1
Coadiuvanti	22	1	-	232	39	271	630	243	29	1
Dirigenti	590	186	13	750	58	821	-	-	-	-
Direttivi, quadri, impiegati	1.980	371	210	7.468	728	8.406	3.265	587	-	-
Altri lavoratori dipendenti	178	32	46	3.506	1.678	5.230	20.432	11.557	760	94
Agricoltura	**99**	**8**	**11**	**587**	**123**	**721**	**1.492**	**3.121**	**543**	**49**
Di cui disoccupati	*4*	-	-	*14*	*3*	*17*	*55*	*79*	*9*	*2*
Imprenditori, liberi professionisti	34	2	1	81	11	93	91	146	18	-
Lavoratori in proprio	26	4	8	250	49	307	727	1.920	354	26
Soci di cooperative	3	-	1	11	3	15	25	13	4	-
Coadiuvanti	3	-	-	28	8	36	86	47	14	1
Dirigenti	6	2	-	21	2	23	-	-	-	-
Direttivi, quadri, impiegati	19	-	-	84	10	94	19	7	-	-
Altri lavoratori dipendenti	8	-	1	112	40	153	544	988	153	22
Industria	**517**	**44**	**48**	**5.744**	**1.615**	**7.407**	**19.098**	**11.573**	**648**	**78**
Di cui disoccupati	*19*	*3*	*4*	*244*	*55*	*303*	*865*	*407*	*32*	*4*
Imprenditori, liberi professionisti	99	5	11	631	106	748	769	705	24	-
Lavoratori in proprio	23	4	6	675	262	943	3.483	3.056	135	16
Soci di cooperative	5	1	-	41	11	52	115	94	3	1
Coadiuvanti	1	-	-	68	8	76	251	81	10	-
Dirigenti	105	9	2	349	25	376	-	-	-	-
Direttivi, quadri, impiegati	242	19	17	2.258	216	2.491	894	149	-	-
Altri lavoratori dipendenti	42	6	12	1.722	987	2.721	13.586	7.488	476	61
Altre attività	**3.757**	**926**	**305**	**10.493**	**1.621**	**12.419**	**13.241**	**6.746**	**261**	**20**
Di cui disoccupati	*27*	*4*	*5*	*203*	*45*	*253*	*403*	*192*	*16*	*3*
Imprenditori, liberi professionisti	1.263	351	41	1.811	126	1.978	574	359	11	-
Lavoratori in proprio	143	19	27	1.301	273	1.601	3.596	2.685	107	9
Soci di cooperative	7	2	-	67	15	82	124	75	7	-
Coadiuvanti	18	1	-	136	23	159	293	115	5	-
Dirigenti	479	175	11	380	31	422	-	-	-	-
Direttivi, quadri, impiegati	1.719	352	193	5.126	502	5.821	2.352	431	-	-
Altri lavoratori dipendenti	128	26	33	1.672	651	2.356	6.302	3.081	131	11
CONDIZIONE NON PROFESSIONALE	**878**	**118**	**101**	**5.549**	**654**	**6.304**	**13.629**	**27.286**	**14.157**	**1.473**
In cerca di prima occupazione	130	10	18	963	103	1.084	1.073	75	17	9
Scolari e studenti	36	9	11	2.705	148	2.864	7.479	4.884	6.580	-
Casalinghe	-	-	-	-	-	-	-	-	-	-
Ritirati dal lavoro	538	87	53	1.222	311	1.586	3.948	20.475	6.880	1.072
Altri	174	12	19	659	92	770	1.129	1.852	680	392

Tavola 4.2 segue - Popolazione residente in età da 6 anni in poi per grado di istruzione, classe di età, condizione professionale o non professionale e sesso

CLASSI DI ETÀ(anni) CONDIZIONE	GRADO DI ISTRUZIONE									
	LAUREA		DIPLOMA							
	Totale	Di cui con specializ. post laurea o dottorato di ricerca	Universitario o equipollente	Che permette l'accesso all'università	Che non permette l'accesso all'università	Totale	Licenza di scuola media	Licenza di scuola elementare	Alfabeti privi di titolo di studio	Analfabeti
				FEMMINE						
TOTALE	**4.232**	**578**	**812**	**21.515**	**5.008**	**27.335**	**37.391**	**54.888**	**26.058**	**4.223**
6-9	-	-	-	-	-	-	-	-	5.321	11
10	-	-	-	-	-	-	-	293	1.084	-
11-13	-	-	-	-	-	-	419	3.966	90	1
14	-	-	-	-	-	-	1.597	115	30	3
15-18	-	-	-	300	183	483	6.905	174	73	48
19	-	-	-	1.024	127	1.151	851	25	6	1
20-24	49	-	81	5.191	717	5.989	4.416	173	36	13
25-29	546	38	172	4.232	939	5.343	5.153	416	72	35
30-34	818	133	168	3.254	865	4.287	4.439	876	70	34
35-39	868	185	126	2.307	645	3.078	3.781	2.281	115	30
40-44	754	102	87	1.690	525	2.302	3.009	5.278	167	45
45-49	426	46	43	950	274	1.267	1.823	5.638	389	63
50-54	254	30	45	728	201	974	1.427	6.803	1.070	136
55-59	147	16	25	482	158	665	958	6.162	1.924	211
60-64	135	11	21	427	137	585	874	6.289	2.639	255
65-69	136	11	19	402	99	520	638	6.240	3.328	346
70-74	54	3	10	212	59	281	398	3.885	2.627	418
75-79	27	1	8	122	40	170	315	3.221	3.197	881
80 e più	18	2	7	194	39	240	388	3.053	3.820	1.692
CONDIZIONE PROFESSIONALE	**3.263**	**505**	**588**	**12.907**	**3.381**	**16.876**	**19.141**	**12.527**	**1.116**	**115**
Di cui disoccupati	*109*	*12*	*38*	*745*	*233*	*1.016*	*1.640*	*652*	*41*	*11*
Imprenditori, liberi professionisti	403	108	33	713	108	854	499	496	38	-
Lavoratori in proprio	143	18	41	1.279	369	1.689	3.236	3.270	418	47
Soci di cooperative	8	-	8	127	30	165	146	106	7	1
Coadiuvanti	29	4	8	291	91	390	617	752	117	12
Dirigenti	114	31	13	192	32	237	-	-	-	-
Direttivi, quadri, impiegati	2.364	310	388	7.943	1.532	9.863	2.287	278	-	-
Altri lavoratori dipendenti	202	34	97	2.362	1.219	3.678	12.356	7.625	536	55
Agricoltura	**39**	**4**	**13**	**250**	**59**	**322**	**592**	**1.314**	**425**	**64**
Di cui disoccupati	*3*	-	-	*14*	*4*	*18*	*40*	*21*	-	*3*
Imprenditori, liberi professionisti	12	-	2	27	3	32	33	54	12	-
Lavoratori in proprio	16	3	5	80	23	108	248	807	251	36
Soci di cooperative	-	-	-	1	1	2	3	5	1	-
Coadiuvanti	3	1	2	30	5	37	66	179	72	9
Dirigenti	-	-	-	10	2	12	-	-	-	-
Direttivi, quadri, impiegati	6	-	2	39	8	49	19	2	-	-
Altri lavoratori dipendenti	2	-	2	63	17	82	223	267	89	19
Industria	**128**	**22**	**44**	**2.961**	**980**	**3.985**	**11.003**	**6.734**	**327**	**29**
Di cui disoccupati	*14*	*3*	*10*	*285*	*105*	*400*	*1.041*	*487*	*26*	*6*
Imprenditori, liberi professionisti	32	9	2	128	26	156	176	201	10	-
Lavoratori in proprio	11	1	6	297	84	387	1.131	912	41	5
Soci di cooperative	1	-	2	18	3	23	43	36	2	-
Coadiuvanti	1	-	-	60	12	72	152	162	11	3
Dirigenti	8	2	2	69	9	80	-	-	-	-
Direttivi, quadri, impiegati	57	7	20	1.586	359	1.965	723	105	-	-
Altri lavoratori dipendenti	18	3	12	803	487	1.302	8.778	5.318	263	21
Altre attività	**3.096**	**479**	**531**	**9.696**	**2.342**	**12.569**	**7.546**	**4.479**	**364**	**22**
Di cui disoccupati	*92*	*9*	*28*	*446*	*124*	*598*	*559*	*144*	*15*	*2*
Imprenditori, liberi professionisti	359	99	29	558	79	666	290	241	16	-
Lavoratori in proprio	116	14	30	902	262	1.194	1.857	1.551	126	6
Soci di cooperative	7	-	6	108	26	140	100	65	4	1
Coadiuvanti	25	3	6	201	74	281	399	411	34	-
Dirigenti	106	29	11	113	21	145	-	-	-	-
Direttivi, quadri, impiegati	2.301	303	366	6.318	1.165	7.849	1.545	171	-	-
Altri lavoratori dipendenti	182	31	83	1.496	715	2.294	3.355	2.040	184	15
CONDIZIONE NON PROFESSIONALE	**969**	**73**	**224**	**8.608**	**1.627**	**10.459**	**18.250**	**42.361**	**24.942**	**4.108**
In cerca di prima occupazione	297	19	66	1.555	230	1.851	1.097	127	32	14
Scolari e studenti	39	7	17	3.462	254	3.733	7.587	4.409	6.488	-
Casalinghe	259	19	71	2.253	735	3.059	7.253	21.005	6.244	923
Ritirati dal lavoro	322	23	56	1.142	307	1.505	1.776	14.768	10.696	2.579
Altri	52	5	14	196	101	311	537	2.052	1.482	592

Tavola 4.3 - Popolazione residente attiva e non attiva per classe di età e sesso; attiva per sezione di attività economica e posizione nella professione; non attiva per condizione non professionale

ATTIVITÀ ECONOMICHE POSIZIONE NELLA PROFESSIONE	CLASSI DI ETÀ (anni)											
	Meno di 14	14-19	20-24	25-29	30-34	35-39	40-44	45-49	50-54	55-59	60-64	65 e più
						TOTALE						
Condizione professionale	-	**4.736**	**13.893**	**18.913**	**18.084**	**17.150**	**18.772**	**14.702**	**13.182**	**9.114**	**4.094**	**2.188**
Di cui disoccupati	-	*324*	*1.046*	*1.318*	*1.006*	*746*	*587*	*467*	*376*	*234*	*55*	-
Imprenditori e liberi professionisti	-	13	408	1.119	1.348	1.391	1.319	1.039	914	685	521	445
Lavoratori in proprio	-	153	1.492	3.137	3.541	3.362	3.759	3.212	3.356	2.849	1.912	1.187
Soci di cooperative	-	8	101	216	192	145	142	86	81	52	23	12
Coadiuvanti	-	95	400	498	340	346	309	297	336	287	118	87
Dirigenti	-	-	8	97	161	248	357	267	277	195	103	49
Direttivi, quadri, impiegati	-	142	2.450	4.536	4.904	4.747	4.870	3.258	2.310	1.182	494	137
Altri lavoratori dipendenti	-	4.325	9.034	9.310	7.598	6.911	8.016	6.543	5.908	3.864	923	271
A - AGRICOLTURA, CACCIA E SILVICOLTURA	-	**124**	**407**	**619**	**721**	**697**	**777**	**846**	**1.267**	**1.616**	**1.043**	**653**
Di cui disoccupati	-	*19*	*39*	*35*	*33*	*23*	*19*	*14*	*32*	*28*	*9*	-
Imprenditori e liberi professionisti	-	2	15	36	41	52	69	50	54	79	67	59
Lavoratori in proprio	-	18	102	200	318	343	429	462	703	960	771	514
Soci di cooperative	-	1	7	12	13	7	3	8	3	8	6	3
Coadiuvanti	-	19	49	59	55	42	40	58	74	88	44	24
Dirigenti	-	-	1	2	6	5	3	6	7	5	2	4
Direttivi, quadri, impiegati	-	-	13	47	43	31	24	15	18	15	8	1
Altri lavoratori dipendenti	-	84	220	263	245	217	209	247	408	461	145	48
B - PESCA, PISCICOLTURA E SERVIZI CONNESSI	-	-	-	**2**	**2**	**2**	**1**	**2**	**1**	-	-	**1**
Di cui disoccupati	-	-	-	-	-	-	-	-	-	-	-	-
Imprenditori e liberi professionisti	-	-	-	1	-	-	-	-	-	-	-	-
Lavoratori in proprio	-	-	-	-	1	2	1	1	-	-	-	1
Soci di cooperative	-	-	-	-	-	-	-	-	-	-	-	-
Coadiuvanti	-	-	-	-	-	-	-	-	1	-	-	-
Dirigenti	-	-	-	-	-	-	-	-	-	-	-	-
Direttivi, quadri, impiegati	-	-	-	-	-	-	-	-	-	-	-	-
Altri lavoratori dipendenti	-	-	-	1	1	-	-	1	-	-	-	-
C - ESTRAZIONE DI MINERALI	-	**4**	**43**	**60**	**48**	**56**	**42**	**44**	**66**	**40**	**11**	**3**
Di cui disoccupati	-	*1*	*2*	*1*	*1*	*1*	-	-	-	*1*	-	-
Imprenditori e liberi professionisti	-	-	-	2	-	3	1	1	5	2	2	2
Lavoratori in proprio	-	1	3	3	6	6	4	4	8	7	5	1
Soci di cooperative	-	-	-	1	-	-	1	-	-	-	-	-
Coadiuvanti	-	-	1	1	-	1	-	-	1	-	-	-
Dirigenti	-	-	-	-	2	-	2	1	-	-	-	-
Direttivi, quadri, impiegati	-	1	13	22	17	17	9	10	9	3	1	-
Altri lavoratori dipendenti	-	2	26	31	23	29	25	28	43	28	3	-
D - ATTIVITÀ MANIFATTURIERE	-	**3.100**	**7.012**	**7.507**	**6.228**	**5.807**	**6.892**	**5.556**	**3.953**	**1.951**	**563**	**307**
Di cui disoccupati	-	*165*	*529*	*648*	*458*	*392*	*331*	*257*	*179*	*88*	*18*	-
Imprenditori e liberi professionisti	-	6	91	213	232	300	309	323	220	160	96	78
Lavoratori in proprio	-	45	477	895	1.032	1.049	1.126	866	705	482	223	121
Soci di cooperative	-	1	31	54	38	37	40	30	25	9	3	2
Coadiuvanti	-	24	101	100	70	78	83	77	46	40	8	10
Dirigenti	-	-	2	23	43	68	78	64	54	34	12	11
Direttivi, quadri, impiegati	-	34	702	1.108	908	677	820	612	303	101	29	12
Altri lavoratori dipendenti	-	2.990	5.608	5.114	3.905	3.598	4.436	3.584	2.600	1.125	192	73
E - PRODUZIONE E DISTRIBUZIONE DI ENERGIA ELETTRICA, GAS E ACQUA	-	**15**	**47**	**77**	**118**	**229**	**303**	**256**	**184**	**94**	**22**	**2**
Di cui disoccupati	-	*2*	*8*	*4*	*3*	*4*	*1*	*1*	*3*	*1*	-	-
Imprenditori e liberi professionisti	-	-	-	2	5	1	1	1	1	-	1	-
Lavoratori in proprio	-	-	3	1	2	5	3	3	6	1	1	-
Soci di cooperative	-	-	-	-	-	-	-	1	-	-	-	-
Coadiuvanti	-	-	1	-	1	2	-	-	-	-	-	-
Dirigenti	-	-	-	-	-	2	1	3	1	5	-	-
Direttivi, quadri, impiegati	-	2	10	34	45	66	107	127	74	28	10	2
Altri lavoratori dipendenti	-	13	33	40	65	153	191	121	102	60	10	-
F - COSTRUZIONI	-	**488**	**1.167**	**1.537**	**1.238**	**1.026**	**1.124**	**1.053**	**1.444**	**1.348**	**369**	**93**
Di cui disoccupati	-	*27*	*82*	*86*	*64*	*52*	*44*	*43*	*49*	*45*	*13*	-
Imprenditori e liberi professionisti	-	1	41	90	90	84	112	108	144	109	60	23
Lavoratori in proprio	-	13	151	371	413	358	383	364	451	334	159	52
Soci di cooperative	-	2	1	21	14	15	18	10	11	7	3	-
Coadiuvanti	-	5	41	47	26	16	9	7	11	10	3	-
Dirigenti	-	-	2	13	22	23	26	26	25	12	12	2
Direttivi, quadri, impiegati	-	7	123	167	129	103	79	35	37	24	8	1
Altri lavoratori dipendenti	-	460	808	828	544	427	497	503	765	852	124	15
G - COMMERCIO ALL'INGROSSO E AL DETTAGLIO; RIPARAZIONE DI AUTOVEICOLI, MOTOCICLI E DI BENI PERSONALI E PER LA CASA	-	**454**	**2.048**	**3.093**	**2.730**	**2.328**	**2.425**	**1.863**	**1.784**	**1.215**	**739**	**513**
Di cui disoccupati	-	*39*	*138*	*172*	*112*	*82*	*67*	*46*	*46*	*22*	*8*	-
Imprenditori e liberi professionisti	-	1	100	227	285	260	307	228	223	162	134	104
Lavoratori in proprio	-	36	425	993	1.042	976	1.086	941	912	675	498	348
Soci di cooperative	-	1	11	14	16	18	25	10	12	12	5	3
Coadiuvanti	-	24	121	192	118	136	124	107	141	110	45	30
Dirigenti	-	-	1	14	9	18	22	7	19	7	4	-
Direttivi, quadri, impiegati	-	23	433	687	526	397	353	208	179	63	13	11
Altri lavoratori dipendenti	-	369	957	966	734	523	508	362	298	186	40	17

Tavola 4.3 segue - Popolazione residente attiva e non attiva per classe di età e sesso; attiva per sezione di attività economica e posizione nella professione; non attiva per condizione non professionale

ATTIVITÀ ECONOMICHE POSIZIONE NELLA PROFESSIONE	CLASSI DI ETÀ (anni)											
	Meno di 14	14-19	20-24	25-29	30-34	35-39	40-44	45-49	50-54	55-59	60-64	65 e più
	TOTALE											
H - ALBERGHI E RISTORANTI	-	**121**	**434**	**614**	**541**	**420**	**442**	**375**	**404**	**255**	**128**	**81**
Di cui disoccupati	-	*22*	*52*	*49*	*52*	*21*	*23*	*25*	*16*	*8*	*1*	-
Imprenditori e liberi professionisti	-	1	19	38	27	22	28	20	30	18	17	14
Lavoratori in proprio	-	11	108	209	200	170	178	145	152	94	66	49
Soci di cooperative	-	1	9	12	15	12	6	5	4	2	-	1
Coadiuvanti	-	13	43	39	41	32	22	33	33	22	10	4
Dirigenti	-	-	-	3	5	2	4	2	6	1	-	1
Direttivi, quadri, impiegati	-	2	20	41	25	11	19	14	16	2	2	4
Altri lavoratori dipendenti	-	93	235	272	228	171	185	156	163	116	33	8
I - TRASPORTI, MAGAZZINAGGIO E COMUNICAZIONI	-	**23**	**303**	**653**	**971**	**857**	**1.066**	**783**	**762**	**519**	**199**	**44**
Di cui disoccupati	-	*3*	*49*	*38*	*22*	*14*	*14*	*15*	*9*	*13*	*1*	-
Imprenditori e liberi professionisti	-	1	5	24	19	18	29	13	21	13	8	3
Lavoratori in proprio	-	1	34	77	125	98	115	96	147	138	91	28
Soci di cooperative	-	-	6	10	8	5	10	2	12	6	-	1
Coadiuvanti	-	-	8	15	5	8	3	3	7	3	3	2
Dirigenti	-	-	-	3	5	7	19	16	11	16	4	-
Direttivi, quadri, impiegati	-	9	103	255	441	343	390	293	239	132	62	3
Altri lavoratori dipendenti	-	12	147	269	368	378	500	360	325	211	31	7
J - INTERMEDIAZIONE MONETARIA E FINANZIARIA	-	**13**	**195**	**471**	**581**	**596**	**545**	**334**	**235**	**129**	**51**	**19**
Di cui disoccupati	-	*3*	*11*	*10*	*6*	*4*	*3*	*7*	-	*1*	-	-
Imprenditori e liberi professionisti	-	-	11	45	40	35	28	41	24	15	6	6
Lavoratori in proprio	-	-	9	16	26	17	12	20	17	13	7	4
Soci di cooperative	-	-	-	1	1	1	-	-	1	-	1	-
Coadiuvanti	-	-	5	3	1	2	1	-	2	1	1	-
Dirigenti	-	-	-	4	3	22	29	26	30	20	6	2
Direttivi, quadri, impiegati	-	9	163	388	496	507	466	238	149	73	27	5
Altri lavoratori dipendenti	-	4	7	14	14	12	9	9	12	7	3	2
K - ATTIVITÀ IMMOBILIARI, NOLEGGIO, INFORMATICA, RICERCA, ALTRE ATTIVITÀ PROFESSIONALI E IMPRENDITORIALI	-	**79**	**814**	**1.299**	**1.119**	**869**	**718**	**524**	**427**	**251**	**144**	**137**
Di cui disoccupati	-	*7*	*41*	*114*	*94*	*60*	*41*	*20*	*16*	*16*	*1*	-
Imprenditori e liberi professionisti	-	-	85	306	383	326	262	180	150	78	78	94
Lavoratori in proprio	-	6	60	129	113	85	94	64	57	35	14	26
Soci di cooperative	-	-	13	33	19	15	14	6	4	2	1	-
Coadiuvanti	-	1	9	16	8	14	10	4	9	3	-	-
Dirigenti	-	-	-	6	14	5	6	6	5	3	4	1
Direttivi, quadri, impiegati	-	24	458	583	362	219	151	82	40	32	10	5
Altri lavoratori dipendenti	-	48	189	226	220	205	181	182	162	98	37	11
L - PUBBLICA AMMINISTRAZIONE E DIFESA; ASSICURAZIONE SOCIALE OBBLIGATORIA	-	**38**	**447**	**1.075**	**1.440**	**1.597**	**1.634**	**1.163**	**933**	**647**	**282**	**57**
Di cui disoccupati	-	*4*	*9*	*9*	*5*	*8*	*2*	*2*	*1*	*1*	*1*	-
Imprenditori e liberi professionisti	-	-	1	3	6	8	4	4	1	1	2	1
Lavoratori in proprio	-	1	2	3	3	3	2	4	4	2	1	1
Soci di cooperative	-	-	1	1	-	-	1	-	-	-	-	-
Coadiuvanti	-	-	1	2	-	-	-	-	-	-	-	-
Dirigenti	-	-	2	11	25	36	86	56	68	57	30	14
Direttivi, quadri, impiegati	-	11	147	466	805	989	984	666	439	284	129	16
Altri lavoratori dipendenti	-	26	293	589	601	561	557	433	421	303	120	25
M - ISTRUZIONE	-	**20**	**131**	**532**	**943**	**1.290**	**1.418**	**989**	**901**	**594**	**309**	**67**
Di cui disoccupati	-	*8*	*24*	*63*	*89*	*38*	*16*	*16*	*6*	*3*	*2*	-
Imprenditori e liberi professionisti	-	-	7	16	25	17	14	20	12	5	2	2
Lavoratori in proprio	-	2	9	13	24	35	35	24	20	19	12	4
Soci di cooperative	-	-	-	4	8	4	2	2	1	-	-	-
Coadiuvanti	-	-	-	4	4	4	3	1	4	1	1	3
Dirigenti	-	-	-	6	10	20	29	16	24	15	15	4
Direttivi, quadri, impiegati	-	8	80	374	699	1.005	1.130	770	657	352	165	35
Altri lavoratori dipendenti	-	10	35	115	173	205	205	156	183	202	114	19
N - SANITÀ E ALTRI SERVIZI SOCIALI	-	**35**	**334**	**692**	**750**	**853**	**763**	**462**	**401**	**218**	**112**	**113**
Di cui disoccupati	-	*8*	*21*	*30*	*30*	*15*	*11*	*5*	*3*	*3*	-	-
Imprenditori e liberi professionisti	-	-	12	51	121	222	103	25	15	23	37	51
Lavoratori in proprio	-	3	8	32	32	28	33	10	21	10	7	6
Soci di cooperative	-	2	15	35	41	24	12	8	2	2	1	-
Coadiuvanti	-	2	2	2	2	3	3	2	1	2	1	1
Dirigenti	-	-	-	5	8	21	31	29	15	15	10	5
Direttivi, quadri, impiegati	-	7	111	239	254	283	242	138	93	49	14	16
Altri lavoratori dipendenti	-	21	186	328	292	272	339	250	254	117	42	34

Tavola 4.3 segue - Popolazione residente attiva e non attiva per classe di età e sesso; attiva per sezione di attività economica e posizione nella professione; non attiva per condizione non professionale

ATTIVITÀ ECONOMICHE POSIZIONE NELLA PROFESSIONE	CLASSI DI ETÀ (anni)											
	Meno di 14	14-19	20-24	25-29	30-34	35-39	40-44	45-49	50-54	55-59	60-64	65 e più
						TOTALE						
O - ALTRI SERVIZI PUBBLICI, SOCIALI E PERSONALI	**-**	**216**	**473**	**599**	**553**	**433**	**497**	**349**	**296**	**176**	**102**	**86**
Di cui disoccupati	-	*13*	*37*	*46*	*30*	*25*	*11*	*11*	*10*	*2*	*1*	-
Imprenditori e liberi professionisti	-	1	21	63	74	42	52	25	14	20	11	8
Lavoratori in proprio	-	15	95	184	193	176	241	195	147	73	52	29
Soci di cooperative	-	-	7	17	19	7	9	4	5	4	3	2
Coadiuvanti	-	7	18	18	8	8	10	4	5	5	2	13
Dirigenti	-	-	-	7	9	19	21	9	12	5	4	5
Direttivi, quadri, impiegati	-	4	73	124	152	99	95	50	56	20	16	26
Altri lavoratori dipendenti	-	189	259	186	98	82	69	62	57	49	14	3
P - SERVIZI DOMESTICI PRESSO FAMIGLIE E CONVIVENZE	**-**	**6**	**38**	**83**	**101**	**90**	**125**	**103**	**124**	**60**	**20**	**12**
Di cui disoccupati	-	*3*	*4*	*13*	*7*	*7*	*4*	*5*	*6*	*2*	-	-
Imprenditori e liberi professionisti	-	-	-	2	-	1*	-	-	-	-	-	-
Lavoratori in proprio	-	1	6	11	11	11	17	13	6	6	5	3
Soci di cooperative	-	-	-	1	-	-	1	-	1	-	-	-
Coadiuvanti	-	-	-	-	1	-	1	1	1	2	-	-
Dirigenti	-	-	-	-	-	-	-	-	-	-	-	-
Direttivi, quadri, impiegati	-	1	1	1	2	-	1	-	1	3	-	-
Altri lavoratori dipendenti	-	4	31	68	87	78	105	89	115	49	15	9
Q - ORGANIZZAZIONI ED ORGANISMI EXTRATERRITORIALI	**-**	**-**	**-**	**-**	**-**	**-**	**-**	**-**	**-**	**1**	**-**	**-**
Di cui disoccupati	-	-	-	-	-	-	-	-	-	-	-	-
Imprenditori e liberi professionisti	-	-	-	-	-	-	-	-	-	-	-	-
Lavoratori in proprio	-	-	-	-	-	-	-	-	-	-	-	-
Soci di cooperative	-	-	-	-	-	-	-	-	-	-	-	-
Coadiuvanti	-	-	-	-	-	-	-	-	-	-	-	-
Dirigenti	-	-	-	-	-	-	-	-	-	-	-	-
Direttivi, quadri, impiegati	-	-	-	-	-	-	-	-	-	1	-	-
Altri lavoratori dipendenti	-	-	-	-	-	-	-	-	-	-	-	-
In cerca di prima occupazione	**-**	**1.901**	**2.145**	**1.083**	**467**	**187**	**23**	**-**	**-**	**-**	**-**	**-**
TOTALE POPOLAZIONE ATTIVA	**-**	**6.637**	**16.038**	**19.996**	**18.551**	**17.337**	**18.795**	**14.702**	**13.182**	**9.114**	**4.094**	**2.188**
Scolari e studenti	23.010	15.799	4.166	1.264	202	60	12	-	-	-	-	-
Casalinghe	-	193	559	1.587	2.161	2.506	3.499	3.532	5.037	4.766	4.501	10.402
Ritirati dal lavoro	-	328	56	69	106	175	407	728	2.267	5.339	11.261	45.409
Altri	14.690	525	708	430	314	250	305	331	513	746	1.008	4.709
TOTALE POPOLAZIONE NON ATTIVA	**37.700**	**16.845**	**5.489**	**3.350**	**2.783**	**2.991**	**4.223**	**4.591**	**7.817**	**10.851**	**16.770**	**60.520**

Tavola 4.3 segue - Popolazione residente attiva e non attiva per classe di età e sesso; attiva per sezione di attività economica e posizione nella professione; non attiva per condizione non professionale

ATTIVITÀ ECONOMICHE POSIZIONE NELLA PROFESSIONE	CLASSI DI ETÀ (anni) Meno di 14	14-19	20-24	25-29	30-34	35-39	40-44	45-49	50-54	55-59	60-64	65 e più
					MASCHI							
Condizione professionale	-	**2.742**	**7.373**	**10.600**	**10.355**	**9.868**	**11.092**	**9.138**	**8.890**	**6.946**	**3.171**	**1.615**
Di cui disoccupati	-	*163*	*464*	*478*	*343*	*301*	*250*	*234*	*211*	*201*	*45*	-
Imprenditori e liberi professionisti	-	8	261	778	963	1.007	1.005	811	708	558	437	376
Lavoratori in proprio	-	99	905	1.990	2.277	2.264	2.503	2.172	2.350	2.104	1.555	938
Soci di cooperative	-	5	54	119	106	76	89	48	57	43	21	7
Coadiuvanti	-	71	240	272	137	114	81	59	68	82	47	25
Dirigenti	-	-	7	60	110	179	290	223	242	172	83	45
Direttivi, quadri, impiegati	-	42	770	1.855	2.221	2.189	2.569	1.939	1.481	772	334	66
Altri lavoratori dipendenti	-	2.517	5.136	5.526	4.541	4.039	4.555	3.886	3.984	3.215	694	158
A - AGRICOLTURA, CACCIA E SILVICOLTURA	-	**86**	**275**	**417**	**463**	**458**	**498**	**504**	**776**	**1.111**	**881**	**550**
Di cui disoccupati	-	*9*	*17*	*20*	*20*	*13*	*13*	*11*	*29*	*25*	*9*	-
Imprenditori e liberi professionisti	-	1	11	24	28	38	50	36	32	53	58	50
Lavoratori in proprio	-	14	85	148	212	220	258	271	420	625	662	442
Soci di cooperative	-	1	5	11	11	6	3	7	3	5	6	2
Coadiuvanti	-	16	33	35	21	19	10	8	9	16	11	9
Dirigenti	-	-	1	2	4	2	1	5	4	4	2	4
Direttivi, quadri, impiegati	-	-	7	24	25	21	17	11	14	12	7	1
Altri lavoratori dipendenti	-	54	133	173	162	152	159	166	294	396	135	42
B - PESCA, PISCICOLTURA E SERVIZI CONNESSI	-	-	-	1	1	-	1	2	-	-	-	1
Di cui disoccupati	-	-	-	-	-	-	-	-	-	-	-	-
Imprenditori e liberi professionisti	-	-	-	1	-	-	-	-	-	-	-	-
Lavoratori in proprio	-	-	-	-	-	-	1	1	-	-	-	1
Soci di cooperative	-	-	-	-	-	-	-	-	-	-	-	-
Coadiuvanti	-	-	-	-	-	-	-	-	-	-	-	-
Dirigenti	-	-	-	-	-	-	-	-	-	-	-	-
Direttivi, quadri, impiegati	-	-	-	-	-	-	-	-	-	-	-	-
Altri lavoratori dipendenti	-	-	-	-	1	-	-	1	-	-	-	-
C - ESTRAZIONE DI MINERALI	-	**3**	**31**	**46**	**41**	**43**	**41**	**42**	**57**	**38**	**10**	**3**
Di cui disoccupati	-	-	*2*	-	-	-	-	-	-	*1*	-	-
Imprenditori e liberi professionisti	-	-	-	2	-	3	1	1	3	2	2	2
Lavoratori in proprio	-	1	1	2	5	3	4	3	5	7	4	1
Soci di cooperative	-	-	-	-	-	-	1	-	-	-	-	-
Coadiuvanti	-	-	1	1	-	1	-	-	1	-	-	-
Dirigenti	-	-	-	-	1	-	2	1	-	-	-	-
Direttivi, quadri, impiegati	-	-	5	12	12	8	8	10	6	2	1	-
Altri lavoratori dipendenti	-	2	24	29	23	28	25	27	42	27	3	-
D - ATTIVITÀ MANIFATTURIERE	-	**1.672**	**3.556**	**4.047**	**3.494**	**3.124**	**3.552**	**3.064**	**2.521**	**1.601**	**452**	**247**
Di cui disoccupati	-	*82*	*246*	*223*	*140*	*130*	*100*	*97*	*67*	*70*	*10*	-
Imprenditori e liberi professionisti	-	5	61	155	169	204	218	245	158	131	77	68
Lavoratori in proprio	-	28	265	514	620	686	726	592	494	382	185	108
Soci di cooperative	-	-	20	35	25	20	27	15	13	7	3	2
Coadiuvanti	-	21	61	62	31	22	18	15	13	18	6	4
Dirigenti	-	-	1	13	35	48	63	53	49	30	9	11
Direttivi, quadri, impiegati	-	12	243	531	491	361	451	390	234	90	19	6
Altri lavoratori dipendenti	-	1.606	2.905	2.737	2.123	1.783	2.049	1.754	1.560	943	153	48
E - PRODUZIONE E DISTRIBUZIONE DI ENERGIA ELETTRICA, GAS E ACQUA	-	**12**	**31**	**60**	**107**	**210**	**284**	**241**	**177**	**91**	**22**	**2**
Di cui disoccupati	-	-	*2*	*1*	-	*1*	-	-	*3*	*1*	-	-
Imprenditori e liberi professionisti	-	-	-	1	5	1	1	1	1	-	1	-
Lavoratori in proprio	-	-	1	-	2	3	3	2	5	1	1	-
Soci di cooperative	-	-	-	-	-	-	-	1	-	-	-	-
Coadiuvanti	-	-	-	-	-	1	-	-	-	-	-	-
Dirigenti	-	-	-	-	-	2	-	2	1	4	-	-
Direttivi, quadri, impiegati	-	1	3	20	35	51	90	114	68	26	10	2
Altri lavoratori dipendenti	-	11	27	39	65	152	190	121	102	60	10	-
F - COSTRUZIONI	-	**462**	**1.073**	**1.422**	**1.169**	**965**	**1.066**	**1.025**	**1.421**	**1.340**	**365**	**91**
Di cui disoccupati	-	*20*	*70*	*75*	*59*	*45*	*40*	*41*	*47*	*44*	*13*	-
Imprenditori e liberi professionisti	-	-	37	86	88	78	104	104	141	107	59	23
Lavoratori in proprio	-	12	147	363	402	351	380	362	445	332	157	51
Soci di cooperative	-	2	1	21	14	15	17	10	11	7	3	-
Coadiuvanti	-	4	38	41	19	12	5	5	8	8	3	-
Dirigenti	-	-	2	13	20	23	25	23	24	12	12	2
Direttivi, quadri, impiegati	-	3	67	93	92	67	51	26	34	23	7	1
Altri lavoratori dipendenti	-	441	781	805	534	419	484	495	758	851	124	14
G - COMMERCIO ALL'INGROSSO E AL DETTAGLIO; RIPARAZIONE DI AUTOVEICOLI, MOTOCICLI E DI BENI PERSONALI E PER LA CASA	-	**304**	**1.129**	**1.816**	**1.663**	**1.445**	**1.576**	**1.222**	**1.178**	**853**	**526**	**334**
Di cui disoccupati	-	*26*	*57*	*62*	*43*	*40*	*42*	*31*	*29*	*21*	*8*	-
Imprenditori e liberi professionisti	-	-	61	159	209	187	219	169	163	119	100	72
Lavoratori in proprio	-	22	255	607	650	645	751	621	607	471	354	237
Soci di cooperative	-	1	8	6	12	14	15	5	8	9	4	2
Coadiuvanti	-	16	63	87	46	33	35	23	23	33	21	10
Dirigenti	-	-	1	11	8	14	18	5	14	6	4	-
Direttivi, quadri, impiegati	-	11	154	333	255	192	190	129	129	50	11	3
Altri lavoratori dipendenti	-	254	587	613	483	360	348	270	234	165	32	10

Tavola 4.3 segue - Popolazione residente attiva e non attiva per classe di età e sesso; attiva per sezione di attività economica e posizione nella professione; non attiva per condizione non professionale

ATTIVITÀ ECONOMICHE POSIZIONE NELLA PROFESSIONE	CLASSI DI ETÀ (anni)											
	Meno di 14	14-19	20-24	25-29	30-34	35-39	40-44	45-49	50-54	55-59	60-64	65 e più
					MASCHI							
H - ALBERGHI E RISTORANTI	-	**68**	**200**	**295**	**265**	**192**	**191**	**161**	**185**	**129**	**62**	**35**
Di cui disoccupati	-	*11*	*17*	*14*	*20*	*10*	*12*	*16*	*9*	*4*	*1*	-
Imprenditori e liberi professionisti	-	-	9	21	17	14	18	12	9	9	12	7
Lavoratori in proprio	-	7	46	117	112	97	94	72	93	58	39	21
Soci di cooperative	-	-	4	7	7	8	3	3	2	1	-	-
Coadiuvanti	-	9	20	20	12	9	5	5	7	3	1	2
Dirigenti	-	-	-	1	3	1	3	1	5	1	-	1
Direttivi, quadri, impiegati	-	1	5	17	11	9	12	11	11	-	2	2
Altri lavoratori dipendenti	-	51	116	112	103	54	56	57	58	57	8	2
I - TRASPORTI, MAGAZZINAGGIO E COMUNICAZIONI	-	**15**	**205**	**470**	**686**	**673**	**937**	**695**	**714**	**491**	**182**	**40**
Di cui disoccupati	-	*2*	*11*	*15*	*8*	*7*	*8*	*11*	*8*	*13*	*1*	-
Imprenditori e liberi professionisti	-	1	3	18	15	12	23	11	20	12	8	3
Lavoratori in proprio	-	1	32	73	116	90	109	89	146	136	89	28
Soci di cooperative	-	-	5	10	8	5	10	2	11	6	-	1
Coadiuvanti	-	-	8	14	3	8	-	1	3	-	2	-
Dirigenti	-	-	-	2	4	5	16	11	10	15	2	-
Direttivi, quadri, impiegati	-	1	41	116	225	198	295	225	205	115	51	2
Altri lavoratori dipendenti	-	12	116	237	315	355	484	356	319	207	30	6
J - INTERMEDIAZIONE MONETARIA E FINANZIARIA	-	**7**	**68**	**278**	**335**	**406**	**425**	**286**	**204**	**116**	**43**	**14**
Di cui disoccupati	-	*2*	*2*	*4*	*1*	*1*	*2*	*4*	-	*1*	-	-
Imprenditori e liberi professionisti	-	-	9	36	33	24	26	30	22	14	6	5
Lavoratori in proprio	-	-	6	13	17	14	10	15	12	11	4	4
Soci di cooperative	-	-	-	1	1	-	-	-	-	-	1	-
Coadiuvanti	-	-	2	1	-	-	-	-	-	-	1	-
Dirigenti	-	-	-	3	2	21	29	26	28	20	6	1
Direttivi, quadri, impiegati	-	4	47	212	271	340	354	208	138	66	23	3
Altri lavoratori dipendenti	-	3	4	12	11	7	6	7	4	5	2	1
K - ATTIVITÀ IMMOBILIARI, NOLEGGIO, INFORMATICA, RICERCA, ALTRE ATTIVITÀ PROFESSIONALI E IMPRENDITORIALI	-	**29**	**291**	**538**	**558**	**471**	**451**	**317**	**273**	**181**	**116**	**119**
Di cui disoccupati	-	*2*	*12*	*32*	*22*	*21*	*18*	*10*	*5*	*15*	*1*	-
Imprenditori e liberi professionisti	-	-	53	202	267	246	220	153	138	73	72	91
Lavoratori in proprio	-	4	27	68	60	52	63	35	34	22	11	20
Soci di cooperative	-	-	5	12	13	4	5	3	3	2	1	-
Coadiuvanti	-	1	6	5	2	6	2	1	2	1	-	-
Dirigenti	-	-	-	2	10	3	6	6	4	2	4	1
Direttivi, quadri, impiegati	-	3	96	140	106	78	72	47	21	21	8	3
Altri lavoratori dipendenti	-	21	104	109	100	82	83	72	71	60	20	4
L - PUBBLICA AMMINISTRAZIONE E DIFESA; ASSICURAZIONE SOCIALE OBBLIGATORIA	-	**20**	**291**	**702**	**833**	**929**	**1.043**	**846**	**.704**	**519**	**224**	**33**
Di cui disoccupati	-	-	*4*	*3*	*1*	*5*	*2*	*2*	-	-	-	-
Imprenditori e liberi professionisti	-	-	-	1	2	3	2	4	1	-	2	1
Lavoratori in proprio	-	-	-	2	2	1	1	4	3	2	-	1
Soci di cooperative	-	-	-	1	-	-	1	-	-	-	-	-
Coadiuvanti	-	-	1	-	-	-	-	-	-	-	-	-
Dirigenti	-	-	2	8	12	21	66	47	62	54	25	12
Direttivi, quadri, impiegati	-	4	52	207	350	466	543	439	319	219	105	7
Altri lavoratori dipendenti	-	16	236	483	467	438	430	352	319	244	92	12
M - ISTRUZIONE	-	**4**	**20**	**95**	**243**	**302**	**392**	**327**	**326**	**228**	**137**	**23**
Di cui disoccupati	-	*3*	*6*	*7*	*12*	*9*	*3*	*5*	*3*	*2*	*1*	-
Imprenditori e liberi professionisti	-	-	-	5	9	6	5	8	5	3	1	-
Lavoratori in proprio	-	-	2	3	9	11	10	9	6	6	6	-
Soci di cooperative	-	-	-	-	3	-	1	-	-	-	-	-
Coadiuvanti	-	-	-	-	1	1	2	-	1	1	-	-
Dirigenti	-	-	-	-	3	13	17	12	18	7	8	3
Direttivi, quadri, impiegati	-	1	11	61	184	220	305	244	218	113	69	12
Altri lavoratori dipendenti	-	3	7	26	34	51	52	54	78	98	53	8
N - SANITÀ E ALTRI SERVIZI SOCIALI	-	**11**	**69**	**174**	**248**	**406**	**370**	**219**	**170**	**106**	**66**	**64**
Di cui disoccupati	-	*2*	*8*	*5*	*6*	*3*	*4*	*1*	*2*	*1*	-	-
Imprenditori e liberi professionisti	-	-	9	27	75	167	88	25	8	21	33	46
Lavoratori in proprio	-	2	4	22	7	16	21	4	9	5	5	4
Soci di cooperative	-	1	2	7	4	2	-	2	1	2	1	-
Coadiuvanti	-	1	1	-	-	1	1	1	-	-	-	-
Dirigenti	-	-	-	1	2	10	25	24	13	13	7	5
Direttivi, quadri, impiegati	-	-	15	40	90	116	119	56	45	20	7	2
Altri lavoratori dipendenti	-	7	38	77	70	94	116	107	94	45	13	7

Tavola 4.3 segue - Popolazione residente attiva e non attiva per classe di età e sesso; attiva per sezione di attività economica e posizione nella professione; non attiva per condizione non professionale

ATTIVITÀ ECONOMICHE POSIZIONE NELLA PROFESSIONE	CLASSI DI ETÀ (anni)											
	Meno di 14	14-19	20-24	25-29	30-34	35-39	40-44	45-49	50-54	55-59	60-64	65 e più
					MASCHI							
O - ALTRI SERVIZI PUBBLICI, SOCIALI E PERSONALI	-	**47**	**126**	**221**	**220**	**222**	**226**	**166**	**162**	**114**	**72**	**54**
Di cui disoccupati	-	*4*	*9*	*16*	*11*	*15*	*4*	*4*	*7*	*2*	*1*	-
Imprenditori e liberi professionisti	-	1	8	40	46	24	30	12	7	14	6	8
Lavoratori in proprio	-	8	33	56	61	71	70	89	71	43	33	18
Soci di cooperative	-	-	4	8	8	2	6	-	5	4	2	-
Coadiuvanti	-	3	6	6	1	1	3	-	1	2	2	-
Dirigenti	-	-	-	4	6	16	19	7	10	4	4	5
Direttivi, quadri, impiegati	-	1	23	49	74	62	62	29	39	12	14	22
Altri lavoratori dipendenti	-	34	52	58	24	46	36	29	29	35	11	1
P - SERVIZI DOMESTICI PRESSO FAMIGLIE E CONVIVENZE	-	**2**	**8**	**18**	**29**	**22**	**39**	**21**	**22**	**27**	**13**	**5**
Di cui disoccupati	-	-	*1*	*1*	-	*1*	*2*	*1*	*2*	*1*	-	-
Imprenditori e liberi professionisti	-	-	-	-	-	-	-	-	-	-	-	-
Lavoratori in proprio	-	-	1	2	2	4	2	3	-	3	5	2
Soci di cooperative	-	-	-	-	-	-	-	-	-	-	-	-
Coadiuvanti	-	-	-	-	1	-	-	-	-	-	-	-
Dirigenti	-	-	-	-	-	-	-	-	-	-	-	-
Direttivi, quadri, impiegati	-	-	1	-	-	-	-	-	-	2	-	-
Altri lavoratori dipendenti	-	2	6	16	26	18	37	18	22	22	8	3
Q - ORGANIZZAZIONI ED ORGANISMI EXTRATERRITORIALI	-	-	-	-	-	-	-	-	-	1	-	-
Di cui disoccupati	-	-	-	-	-	-	-	-	-	-	-	-
Imprenditori e liberi professionisti	-	-	-	-	-	-	-	-	-	-	-	-
Lavoratori in proprio	-	-	-	-	-	-	-	-	-	-	-	-
Soci di cooperative	-	-	-	-	-	-	-	-	-	-	-	-
Coadiuvanti	-	-	-	-	-	-	-	-	-	-	-	-
Dirigenti	-	-	-	-	-	-	-	-	-	-	-	-
Direttivi, quadri, impiegati	-	-	-	-	-	-	-	-	-	1	-	-
Altri lavoratori dipendenti	-	-	-	-	-	-	-	-	-	-	-	-
In cerca di prima occupazione	-	**914**	**941**	**333**	**130**	**63**	**7**	-	-	-	-	-
TOTALE POPOLAZIONE ATTIVA	-	**3.656**	**8.314**	**10.933**	**10.485**	**9.931**	**11.099**	**9.138**	**8.890**	**6.946**	**3.171**	**1.615**
Scolari e studenti	11.720	7.765	1.893	548	100	26	6	-	-	-	-	-
Casalinghe	-	-	-	-	-	-	-	-	-	-	-	-
Ritirati dal lavoro	-	169	26	28	39	87	177	362	1.154	2.545	6.400	23.512
Altri	7.506	430	618	272	186	131	181	187	291	407	516	1.688
TOTALE POPOLAZIONE NON ATTIVA	**19.226**	**8.364**	**2.537**	**848**	**325**	**244**	**364**	**549**	**1.445**	**2.952**	**6.916**	**25.200**

Tavola 4.3 segue - Popolazione residente attiva e non attiva per classe di età e sesso; attiva per sezione di attività economica e posizione nella professione; non attiva per condizione non professionale

ATTIVITÀ ECONOMICHE POSIZIONE NELLA PROFESSIONE	CLASSI DI ETÀ (anni)											
	Meno di 14	14-19	20-24	25-29	30-34	35-39	40-44	45-49	50-54	55-59	60-64	65 e più
						FEMMINE						
Condizione professionale	-	**1.994**	**6.520**	**8.313**	**7.729**	**7.282**	**7.680**	**5.564**	**4.292**	**2.168**	**923**	**573**
Di cui disoccupati	-	*161*	*582*	*840*	*663*	*445*	*337*	*233*	*165*	*33*	*10*	-
Imprenditori e liberi professionisti	-	5	147	341	385	384	314	228	206	127	84	69
Lavoratori in proprio	-	54	587	1.147	1.264	1.098	1.256	1.040	1.006	745	357	249
Soci di cooperative	-	3	47	97	86	69	53	38	24	9	2	5
Coadiuvanti	-	24	160	226	203	232	228	238	268	205	71	62
Dirigenti	-	-	1	37	51	69	67	44	35	23	20	4
Direttivi, quadri, impiegati	-	100	1.680	2.681	2.683	2.558	2.301	1.319	829	410	160	71
Altri lavoratori dipendenti	-	1.808	3.898	3.784	3.057	2.872	3.461	2.657	1.924	649	229	113
A - AGRICOLTURA, CACCIA E SILVICOLTURA	-	**38**	**132**	**202**	**258**	**239**	**279**	**342**	**491**	**505**	**162**	**103**
Di cui disoccupati	-	*10*	*22*	*15*	*13*	*10*	*6*	*3*	*3*	*3*	-	-
Imprenditori e liberi professionisti	-	1	4	12	13	14	19	14	22	26	9	9
Lavoratori in proprio	-	4	17	52	106	123	171	191	283	335	109	72
Soci di cooperative	-	-	2	1	2	1	-	1	-	3	-	1
Coadiuvanti	-	3	16	24	34	23	30	50	65	72	33	15
Dirigenti	-	-	-	-	2	3	2	1	3	1	-	-
Direttivi, quadri, impiegati	-	-	6	23	18	10	7	4	4	3	1	-
Altri lavoratori dipendenti	-	30	87	90	83	65	50	81	114	65	10	6
B - PESCA, PISCICOLTURA E SERVIZI CONNESSI	-	-	-	**1**	**1**	**2**	-	-	**1**	-	-	-
Di cui disoccupati	-	-	-	-	-	-	-	-	-	-	-	-
Imprenditori e liberi professionisti	-	-	-	-	-	-	-	-	-	-	-	-
Lavoratori in proprio	-	-	-	-	1	2	-	-	-	-	-	-
Soci di cooperative	-	-	-	-	-	-	-	-	-	-	-	-
Coadiuvanti	-	-	-	-	-	-	-	-	1	-	-	-
Dirigenti	-	-	-	-	-	-	-	-	-	-	-	-
Direttivi, quadri, impiegati	-	-	-	-	-	-	-	-	-	-	-	-
Altri lavoratori dipendenti	-	-	-	1	-	-	-	-	-	-	-	-
C - ESTRAZIONE DI MINERALI	-	**1**	**12**	**14**	**7**	**13**	**1**	**2**	**9**	**2**	**1**	-
Di cui disoccupati	-	*1*	-	*1*	*1*	*1*	-	-	-	-	-	-
Imprenditori e liberi professionisti	-	-	-	-	-	-	-	-	2	-	-	-
Lavoratori in proprio	-	-	2	1	1	3	-	1	3	-	1	-
Soci di cooperative	-	-	-	1	-	-	-	-	-	-	-	-
Coadiuvanti	-	-	-	-	-	-	-	-	-	-	-	-
Dirigenti	-	-	-	-	1	-	-	-	-	-	-	-
Direttivi, quadri, impiegati	-	1	8	10	5	9	1	-	3	1	-	-
Altri lavoratori dipendenti	-	-	2	2	-	1	-	1	1	1	-	-
D - ATTIVITÀ MANIFATTURIERE	-	**1.428**	**3.456**	**3.460**	**2.734**	**2.683**	**3.340**	**2.492**	**1.432**	**350**	**111**	**60**
Di cui disoccupati	-	*83*	*283*	*425*	*318*	*262*	*231*	*160*	*112*	*18*	*8*	-
Imprenditori e liberi professionisti	-	1	30	58	63	96	91	78	62	29	19	10
Lavoratori in proprio	-	17	212	381	412	363	400	274	211	100	38	13
Soci di cooperative	-	1	11	19	13	17	13	15	12	2	-	-
Coadiuvanti	-	3	40	38	39	56	65	62	33	22	2	6
Dirigenti	-	-	1	10	8	20	15	11	5	4	3	-
Direttivi, quadri, impiegati	-	22	459	577	417	316	369	222	69	11	10	6
Altri lavoratori dipendenti	-	1.384	2.703	2.377	1.782	1.815	2.387	1.830	1.040	182	39	25
E - PRODUZIONE E DISTRIBUZIONE DI ENERGIA ELETTRICA, GAS E ACQUA	-	**3**	**16**	**17**	**11**	**19**	**19**	**15**	**7**	**3**	-	-
Di cui disoccupati	-	*2*	*6*	*3*	*3*	*3*	*1*	*1*	-	-	-	-
Imprenditori e liberi professionisti	-	-	-	1	-	-	-	-	-	-	-	-
Lavoratori in proprio	-	-	2	1	-	2	-	1	1	-	-	-
Soci di cooperative	-	-	-	-	-	-	-	-	-	-	-	-
Coadiuvanti	-	-	1	-	1	1	-	-	-	-	-	-
Dirigenti	-	-	-	-	-	-	1	1	-	1	-	-
Direttivi, quadri, impiegati	-	1	7	14	10	15	17	13	6	2	-	-
Altri lavoratori dipendenti	-	2	6	1	-	1	1	-	-	-	-	-
F - COSTRUZIONI	-	**26**	**94**	**115**	**69**	**61**	**58**	**28**	**23**	**8**	**4**	**2**
Di cui disoccupati	-	*7*	*12*	*11*	*5*	*7*	*4*	*2*	*2*	*1*	-	-
Imprenditori e liberi professionisti	-	1	4	4	2	6	8	4	3	2	1	-
Lavoratori in proprio	-	1	4	8	11	7	3	2	6	2	2	1
Soci di cooperative	-	-	-	-	-	-	1	-	-	-	-	-
Coadiuvanti	-	1	3	6	7	4	4	2	3	2	-	-
Dirigenti	-	-	-	-	2	-	1	3	1	-	-	-
Direttivi, quadri, impiegati	-	4	56	74	37	36	28	9	3	1	1	-
Altri lavoratori dipendenti	-	19	27	23	10	8	13	8	7	1	-	1
G - COMMERCIO ALL'INGROSSO E AL DETTAGLIO; RIPARAZIONE DI AUTOVEICOLI, MOTOCICLI E DI BENI PERSONALI E PER LA CASA	-	**150**	**919**	**1.277**	**1.067**	**883**	**849**	**641**	**606**	**362**	**213**	**179**
Di cui disoccupati	-	*13*	*81*	*110*	*69*	*42*	*25*	*15*	*17*	*1*	-	-
Imprenditori e liberi professionisti	-	1	39	68	76	73	88	59	60	43	34	32
Lavoratori in proprio	-	14	170	386	392	331	335	320	305	204	144	111
Soci di cooperative	-	-	3	8	4	4	10	5	4	3	1	1
Coadiuvanti	-	8	58	105	72	103	89	84	118	77	24	20
Dirigenti	-	-	-	3	1	4	4	2	5	1	-	-
Direttivi, quadri, impiegati	-	12	279	354	271	205	163	79	50	13	2	8
Altri lavoratori dipendenti	-	115	370	353	251	163	160	92	64	21	8	7

Tavola 4.3 segue - Popolazione residente attiva e non attiva per classe di età e sesso; attiva per sezione di attività economica e posizione nella professione; non attiva per condizione non professionale

ATTIVITÀ ECONOMICHE POSIZIONE NELLA PROFESSIONE	CLASSI DI ETÀ (anni)											
	Meno di 14	14-19	20-24	25-29	30-34	35-39	40-44	45-49	50-54	55-59	60-64	65 e più
					FEMMINE							
H - ALBERGHI E RISTORANTI	-	**53**	**234**	**319**	**276**	**228**	**251**	**214**	**219**	**126**	**66**	**46**
Di cui disoccupati	-	*11*	*35*	*35*	*32*	*11*	*11*	*9*	*7*	*4*	-	-
Imprenditori e liberi professionisti	-	1	10	17	10	8	10	8	21	9	5	7
Lavoratori in proprio	-	4	62	92	88	73	84	73	59	36	27	28
Soci di cooperative	-	1	5	5	8	4	3	2	2	1	-	1
Coadiuvanti	-	4	23	19	29	23	17	28	26	19	9	2
Dirigenti	-	-	-	2	2	1	1	1	1	-	-	-
Direttivi, quadri, impiegati	-	1	15	24	14	2	7	3	5	2	-	2
Altri lavoratori dipendenti	-	42	119	160	125	117	129	99	105	59	25	6
I - TRASPORTI, MAGAZZINAGGIO E COMUNICAZIONI	-	**8**	**98**	**183**	**285**	**184**	**129**	**88**	**48**	**28**	**17**	**4**
Di cui disoccupati	-	*1*	*38*	*23*	*14*	*7*	*6*	*4*	*1*	-	-	-
Imprenditori e liberi professionisti	-	-	2	6	4	6	6	2	1	1	-	-
Lavoratori in proprio	-	-	2	4	9	8	6	7	1	2	2	-
Soci di cooperative	-	-	1	-	-	-	-	-	1	-	-	-
Coadiuvanti	-	-	-	1	2	-	3	2	4	3	1	2
Dirigenti	-	-	-	1	1	2	3	5	1	1	2	-
Direttivi, quadri, impiegati	-	8	62	139	216	145	95	68	34	17	11	1
Altri lavoratori dipendenti	-	-	31	32	53	23	16	4	6	4	1	1
J - INTERMEDIAZIONE MONETARIA E FINANZIARIA	-	**6**	**127**	**193**	**246**	**190**	**120**	**48**	**31**	**13**	**8**	**5**
Di cui disoccupati	-	*1*	*9*	*6*	*5*	*3*	*1*	*3*	-	-	-	-
Imprenditori e liberi professionisti	-	-	2	9	7	11	2	11	2	1	-	1
Lavoratori in proprio	-	-	3	3	9	3	2	5	5	2	3	-
Soci di cooperative	-	-	-	-	-	1	-	-	1	-	-	-
Coadiuvanti	-	-	3	2	1	2	1	-	2	1	-	-
Dirigenti	-	-	-	1	1	1	-	-	2	-	-	1
Direttivi, quadri, impiegati	-	5	116	176	225	167	112	30	11	7	4	2
Altri lavoratori dipendenti	-	1	3	2	3	5	3	2	8	2	1	1
K - ATTIVITÀ IMMOBILIARI, NOLEGGIO, INFORMATICA, RICERCA, ALTRE ATTIVITÀ PROFESSIONALI E IMPRENDITORIALI	-	**50**	**523**	**761**	**561**	**398**	**267**	**207**	**154**	**70**	**28**	**18**
Di cui disoccupati	-	*5*	*29*	*82*	*72*	*39*	*23*	*10*	*11*	*1*	-	-
Imprenditori e liberi professionisti	-	-	32	104	116	80	42	27	12	5	6	3
Lavoratori in proprio	-	2	33	61	53	33	31	29	23	13	3	6
Soci di cooperative	-	-	8	21	6	11	9	3	1	-	-	-
Coadiuvanti	-	-	3	11	6	8	8	3	7	2	-	-
Dirigenti	-	-	-	4	4	2	-	-	1	1	-	-
Direttivi, quadri, impiegati	-	21	362	443	256	141	79	35	19	11	2	2
Altri lavoratori dipendenti	-	27	85	117	120	123	98	110	91	38	17	7
L - PUBBLICA AMMINISTRAZIONE E DIFESA; ASSICURAZIONE SOCIALE OBBLIGATORIA	-	**18**	**156**	**373**	**607**	**668**	**591**	**317**	**229**	**128**	**58**	**24**
Di cui disoccupati	-	*4*	*5*	*6*	*4*	*3*	-	-	*1*	*1*	*1*	-
Imprenditori e liberi professionisti	-	-	1	2	4	5	2	-	-	1	-	-
Lavoratori in proprio	-	1	2	1	1	2	1	-	1	-	1	-
Soci di cooperative	-	-	1	-	-	-	-	-	-	-	-	-
Coadiuvanti	-	-	-	2	-	-	-	-	-	-	-	-
Dirigenti	-	-	-	3	13	15	20	9	6	3	5	2
Direttivi, quadri, impiegati	-	7	95	259	455	523	441	227	120	65	24	9
Altri lavoratori dipendenti	-	10	57	106	134	123	127	81	102	59	28	13
M - ISTRUZIONE	-	**16**	**111**	**437**	**700**	**988**	**1.026**	**662**	**575**	**366**	**172**	**44**
Di cui disoccupati	-	*5*	*18*	*56*	*77*	*29*	*13*	*11*	*3*	*1*	*1*	-
Imprenditori e liberi professionisti	-	-	7	11	16	11	9	12	7	2	1	2
Lavoratori in proprio	-	2	7	10	15	24	25	15	14	13	6	4
Soci di cooperative	-	-	-	4	5	4	1	2	1	-	-	-
Coadiuvanti	-	-	-	4	3	3	1	1	3	-	1	3
Dirigenti	-	-	-	6	7	7	12	4	6	8	7	1
Direttivi, quadri, impiegati	-	7	69	313	515	785	825	526	439	239	96	23
Altri lavoratori dipendenti	-	7	28	89	139	154	153	102	105	104	61	11
N - SANITÀ E ALTRI SERVIZI SOCIALI	-	**24**	**265**	**518**	**502**	**447**	**393**	**243**	**231**	**112**	**46**	**49**
Di cui disoccupati	-	*6*	*13*	*25*	*24*	*12*	*7*	*4*	*1*	*2*	-	-
Imprenditori e liberi professionisti	-	-	3	24	46	55	15	-	7	2	4	5
Lavoratori in proprio	-	1	4	10	25	12	12	6	12	5	2	2
Soci di cooperative	-	1	13	28	37	22	12	6	1	-	-	-
Coadiuvanti	-	1	1	2	2	2	2	1	1	2	1	1
Dirigenti	-	-	-	4	6	11	6	5	2	2	3	-
Direttivi, quadri, impiegati	-	7	96	199	164	167	123	82	48	29	7	14
Altri lavoratori dipendenti	-	14	148	251	222	178	223	143	160	72	29	27

Tavola 4.3 segue - Popolazione residente attiva e non attiva per classe di età e sesso; attiva per sezione di attività economica e posizione nella professione; non attiva per condizione non professionale

ATTIVITÀ ECONOMICHE POSIZIONE NELLA PROFESSIONE	CLASSI DI ETÀ (anni)											
	Meno di 14	14-19	20-24	25-29	30-34	35-39	40-44	45-49	50-54	55-59	60-64	65 e più
					FEMMINE							
O - ALTRI SERVIZI PUBBLICI, SOCIALI E PERSONALI	**-**	**169**	**347**	**378**	**333**	**211**	**271**	**183**	**134**	**62**	**30**	**32**
Di cui disoccupati	-	*9*	*28*	*30*	*19*	*10*	*7*	*7*	*3*	-	-	-
Imprenditori e liberi professionisti	-	-	13	23	28	18	22	13	7	6	5	-
Lavoratori in proprio	-	7	62	128	132	105	171	106	76	30	19	11
Soci di cooperative	-	-	3	9	11	5	3	4	-	-	1	2
Coadiuvanti	-	4	12	12	7	7	7	4	4	3	-	13
Dirigenti	-	-	-	3	3	3	2	2	2	1	-	-
Direttivi, quadri, impiegati	-	3	50	75	78	37	33	21	17	8	2	4
Altri lavoratori dipendenti	-	155	207	128	74	36	33	33	28	14	3	2
P - SERVIZI DOMESTICI PRESSO FAMIGLIE E CONVIVENZE	**-**	**4**	**30**	**65**	**72**	**68**	**86**	**82**	**102**	**33**	**7**	**7**
Di cui disoccupati	-	*3*	*3*	*12*	*7*	*6*	*2*	*4*	*4*	*1*	-	-
Imprenditori e liberi professionisti	-	-	-	2	-	1	-	-	-	-	-	-
Lavoratori in proprio	-	1	5	9	9	7	15	10	6	3	-	1
Soci di cooperative	-	-	-	1	-	-	1	-	1	-	-	-
Coadiuvanti	-	-	-	-	-	-	1	1	1	2	-	-
Dirigenti	-	-	-	-	-	-	-	-	-	-	-	-
Direttivi, quadri, impiegati	-	1	-	1	2	-	1	-	1	1	-	-
Altri lavoratori dipendenti	-	2	25	52	61	60	68	71	93	27	7	6
Q - ORGANIZZAZIONI ED ORGANISMI EXTRATERRITORIALI	**-**	**-**	**-**	**-**	**-**	**-**	**-**	**-**	**-**	**-**	**-**	**-**
Di cui disoccupati	-	-	-	-	-	-	-	-	-	-	-	-
Imprenditori e liberi professionisti	-	-	-	-	-	-	-	-	-	-	-	-
Lavoratori in proprio	-	-	-	-	-	-	-	-	-	-	-	-
Soci di cooperative	-	-	-	-	-	-	-	-	-	-	-	-
Coadiuvanti	-	-	-	-	-	-	-	-	-	-	-	-
Dirigenti	-	-	-	-	-	-	-	-	-	-	-	-
Direttivi, quadri, impiegati	-	-	-	-	-	-	-	-	-	-	-	-
Altri lavoratori dipendenti	-	-	-	-	-	-	-	-	-	-	-	-
In cerca di prima occupazione	**-**	**987**	**1.204**	**750**	**337**	**124**	**16**	**-**	**-**	**-**	**-**	**-**
TOTALE POPOLAZIONE ATTIVA	**-**	**2.981**	**7.724**	**9.063**	**8.066**	**7.406**	**7.696**	**5.564**	**4.292**	**2.168**	**923**	**573**
Scolari e studenti	11.290	8.034	2.273	716	102	34	6	-	-	-	-	-
Casalinghe	-	193	559	1.587	2.161	2.506	3.499	3.532	5.037	4.766	4.501	10.402
Ritirati dal lavoro	-	159	30	41	67	88	230	366	1.113	2.794	4.861	21.897
Altri	7.184	95	90	158	128	119	124	144	222	339	492	3.021
TOTALE POPOLAZIONE NON ATTIVA	**18.474**	**8.481**	**2.952**	**2.502**	**2.458**	**2.747**	**3.859**	**4.042**	**6.372**	**7.899**	**9.854**	**35.320**

Tavola 4.4 - Popolazione residente attiva e non attiva per stato civile e sesso; attiva per sezione di attività economica e posizione nella professione; non attiva per condizione non professionale

ATTIVITÀ ECONOMICHE POSIZIONE NELLA PROFESSIONE	Celibi e nubili	Coniugati	Separati legalmente	Divorziati	Vedovi	Totale
		TOTALE				
Condizione professionale	**36.951**	**93.199**	**1.695**	**1.043**	**1.940**	**134.828**
Di cui disoccupati	*2.556*	*3.318*	*141*	*81*	*63*	*6.159*
Imprenditori e liberi professionisti	1.775	7.032	158	89	148	9.202
Lavoratori in proprio	5.161	21.707	317	220	555	27.960
Soci di cooperative	315	691	25	10	17	1.058
Coadiuvanti	850	2.208	20	8	27	3.113
Dirigenti	208	1.466	41	26	21	1.762
Direttivi, quadri, impiegati	7.396	20.549	448	309	328	29.030
Altri lavoratori dipendenti	21.246	39.546	686	381	844	62.703
A - AGRICOLTURA, CACCIA E SILVICOLTURA	**1.869**	**6.553**	**58**	**40**	**250**	**8.770**
Di cui disoccupati	*121*	*118*	*5*	*3*	*4*	*251*
Imprenditori e liberi professionisti	109	382	4	4	25	524
Lavoratori in proprio	824	3.778	28	20	170	4.820
Soci di cooperative	20	48	1	2	-	71
Coadiuvanti	120	421	1	2	8	552
Dirigenti	7	32	1	-	1	41
Direttivi, quadri, impiegati	58	148	4	3	2	215
Altri lavoratori dipendenti	731	1.744	19	9	44	2.547
B - PESCA, PISCICOLTURA E SERVIZI CONNESSI	**2**	**7**	**-**	**1**	**1**	**11**
Di cui disoccupati	-	-	-	-	-	-
Imprenditori e liberi professionisti	-	1	-	-	-	1
Lavoratori in proprio	2	2	-	1	1	6
Soci di cooperative	-	-	-	-	-	-
Coadiuvanti	-	1	-	-	-	1
Dirigenti	-	-	-	-	-	-
Direttivi, quadri, impiegati	-	-	-	-	-	-
Altri lavoratori dipendenti	-	3	-	-	-	3
C - ESTRAZIONE DI MINERALI	**103**	**303**	**1**	**2**	**8**	**417**
Di cui disoccupati	*4*	*3*	-	-	-	*7*
Imprenditori e liberi professionisti	3	15	-	-	-	18
Lavoratori in proprio	9	37	-	-	2	48
Soci di cooperative	-	2	-	-	-	2
Coadiuvanti	2	2	-	-	-	4
Dirigenti	2	3	-	-	-	5
Direttivi, quadri, impiegati	32	66	-	1	3	102
Altri lavoratori dipendenti	55	178	1	1	3	238
D - ATTIVITÀ MANIFATTURIERE	**15.640**	**32.039**	**486**	**266**	**445**	**48.876**
Di cui disoccupati	*1.209*	*1.740*	*59*	*24*	*33*	*3.065*
Imprenditori e liberi professionisti	313	1.646	29	17	23	2.028
Lavoratori in proprio	1.265	5.563	81	48	64	7.021
Soci di cooperative	82	177	6	-	5	270
Coadiuvanti	180	452	4	-	1	637
Dirigenti	35	338	5	8	3	389
Direttivi, quadri, impiegati	1.649	3.487	78	46	46	5.306
Altri lavoratori dipendenti	12.116	20.376	283	147	303	33.225
E - PRODUZIONE E DISTRIBUZIONE DI ENERGIA ELETTRICA, GAS E ACQUA	**195**	**1.114**	**12**	**6**	**20**	**1.347**
Di cui disoccupati	*15*	*11*	-	*1*	-	*27*
Imprenditori e liberi professionisti	2	10	-	-	-	12
Lavoratori in proprio	6	17	1	1	-	25
Soci di cooperative	-	1	-	-	-	1
Coadiuvanti	1	3	-	-	-	4
Dirigenti	1	11	-	-	-	12
Direttivi, quadri, impiegati	64	425	4	3	9	505
Altri lavoratori dipendenti	121	647	7	2	11	788
F - COSTRUZIONI	**3.329**	**7.332**	**93**	**56**	**77**	**10.887**
Di cui disoccupati	*235*	*245*	*16*	*8*	*1*	*505*
Imprenditori e liberi professionisti	120	717	10	5	10	862
Lavoratori in proprio	592	2.392	26	19	20	3.049
Soci di cooperative	26	75	-	-	1	102
Coadiuvanti	83	91	1	-	-	175
Dirigenti	18	141	1	2	1	163
Direttivi, quadri, impiegati	259	441	6	4	3	713
Altri lavoratori dipendenti	2.231	3.475	49	26	42	5.823
G - COMMERCIO ALL'INGROSSO E AL DETTAGLIO; RIPARAZIONE DI AUTOVEICOLI, MOTOCICLI E DI BENI PERSONALI E PER LA CASA	**5.013**	**13.478**	**238**	**151**	**312**	**19.192**
Di cui disoccupati	*314*	*385*	*20*	*7*	*6*	*732*
Imprenditori e liberi professionisti	363	1.568	30	20	50	2.031
Lavoratori in proprio	1.381	6.198	86	65	202	7.932
Soci di cooperative	32	92	2	-	1	127
Coadiuvanti	270	856	7	4	11	1.148
Dirigenti	10	84	5	1	1	101
Direttivi, quadri, impiegati	923	1.871	53	31	15	2.893
Altri lavoratori dipendenti	2.034	2.809	55	30	32	4.960

Tavola 4.4 segue - Popolazione residente attiva e non attiva per stato civile e sesso; attiva per sezione di attività economica e posizione nella professione; non attiva per condizione non professionale

ATTIVITÀ ECONOMICHE POSIZIONE NELLA PROFESSIONE	Celibi e nubili	Coniugati	Separati legalmente	Divorziati	Vedovi	Totale
		TOTALE				
H - ALBERGHI E RISTORANTI	**1.105**	**2.486**	**83**	**50**	**91**	**3.815**
Di cui disoccupati	*134*	*110*	*10*	*11*	*4*	*269*
Imprenditori e liberi professionisti	51	163	10	2	8	234
Lavoratori in proprio	293	1.027	19	15	28	1.382
Soci di cooperative	20	39	6	1	1	67
Coadiuvanti	79	205	2	2	4	292
Dirigenti	2	19	1	1	1	24
Direttivi, quadri, impiegati	65	85	4	2	-	156
Altri lavoratori dipendenti	595	948	41	27	49	1.660
I - TRASPORTI, MAGAZZINAGGIO E COMUNICAZIONI	**1.211**	**4.774**	**78**	**50**	**67**	**6.180**
Di cui disoccupati	*85*	*82*	*4*	*4*	*3*	*178*
Imprenditori e liberi professionisti	29	110	7	2	6	154
Lavoratori in proprio	171	740	16	9	14	950
Soci di cooperative	17	42	-	-	1	60
Coadiuvanti	18	39	-	-	-	57
Dirigenti	5	72	-	-	4	81
Direttivi, quadri, impiegati	455	1.745	24	25	21	2.270
Altri lavoratori dipendenti	516	2.026	31	14	21	2.608
J - INTERMEDIAZIONE MONETARIA E FINANZIARIA	**721**	**2.351**	**44**	**29**	**24**	**3.169**
Di cui disoccupati	*21*	*21*	-	*3*	-	*45*
Imprenditori e liberi professionisti	55	189	3	1	3	251
Lavoratori in proprio	28	105	2	4	2	141
Soci di cooperative	1	4	-	-	-	5
Coadiuvanti	7	8	-	-	1	16
Dirigenti	9	125	5	2	1	142
Direttivi, quadri, impiegati	595	1.860	32	20	14	2.521
Altri lavoratori dipendenti	26	60	2	2	3	93
K - ATTIVITÀ IMMOBILIARI, NOLEGGIO, INFORMATICA, RICERCA, ALTRE ATTIVITÀ PROFESSIONALI E IMPRENDITORIALI	**2.043**	**4.091**	**104**	**65**	**78**	**6.381**
Di cui disoccupati	*145*	*247*	*6*	*9*	*3*	*410*
Imprenditori e liberi professionisti	458	1.410	33	26	15	1.942
Lavoratori in proprio	193	447	21	10	12	683
Soci di cooperative	37	66	1	-	3	107
Coadiuvanti	19	52	3	-	-	74
Dirigenti	9	41	-	-	-	50
Direttivi, quadri, impiegati	874	1.048	21	16	7	1.966
Altri lavoratori dipendenti	453	1.027	25	13	41	1.559
L - PUBBLICA AMMINISTRAZIONE E DIFESA; ASSICURAZIONE SOCIALE OBBLIGATORIA	**1.807**	**7.075**	**177**	**101**	**153**	**9.313**
Di cui disoccupati	*22*	*18*	-	*1*	*1*	*42*
Imprenditori e liberi professionisti	12	16	2	1	-	31
Lavoratori in proprio	10	16	-	-	-	26
Soci di cooperative	-	3	-	-	-	3
Coadiuvanti	1	2	-	-	-	3
Dirigenti	35	327	12	6	5	385
Direttivi, quadri, impiegati	842	3.854	102	67	71	4.936
Altri lavoratori dipendenti	907	2.857	61	27	77	3.929
M - ISTRUZIONE	**1.247**	**5.497**	**125**	**89**	**236**	**7.194**
Di cui disoccupati	*93*	*159*	*8*	*1*	*4*	*265*
Imprenditori e liberi professionisti	40	80	-	-	-	120
Lavoratori in proprio	41	148	1	4	3	197
Soci di cooperative	3	17	-	1	-	21
Coadiuvanti	10	15	-	-	-	25
Dirigenti	23	108	2	3	3	139
Direttivi, quadri, impiegati	909	4.102	88	63	113	5.275
Altri lavoratori dipendenti	221	1.027	34	18	117	1.417
N - SANITÀ E ALTRI SERVIZI SOCIALI	**1.137**	**3.326**	**107**	**62**	**101**	**4.733**
Di cui disoccupati	*49*	*69*	*3*	*4*	*1*	*126*
Imprenditori e liberi professionisti	114	518	19	5	4	660
Lavoratori in proprio	45	129	6	4	6	190
Soci di cooperative	50	79	6	4	3	142
Coadiuvanti	7	12	1	-	1	21
Dirigenti	18	108	9	3	1	139
Direttivi, quadri, impiegati	391	993	25	20	17	1.446
Altri lavoratori dipendenti	512	1.487	41	26	69	2.135

Tavola 4.4 segue - Popolazione residente attiva e non attiva per stato civile e sesso; attiva per sezione di attività economica e posizione nella professione; non attiva per condizione non professionale

ATTIVITÀ ECONOMICHE POSIZIONE NELLA PROFESSIONE	Celibi e nubili	Coniugati	Separati legalmente	Divorziati	Vedovi	Totale
		TOTALE				
O - ALTRI SERVIZI PUBBLICI, SOCIALI E PERSONALI	**1.381**	**2.222**	**64**	**58**	**55**	**3.780**
Di cui disoccupati	*96*	*82*	*5*	*3*	-	*186*
Imprenditori e liberi professionisti	104	206	11	6	4	331
Lavoratori in proprio	285	1.043	24	19	29	1.400
Soci di cooperative	27	43	3	2	2	77
Coadiuvanti	51	46	1	-	-	98
Dirigenti	34	57	-	-	-	91
Direttivi, quadri, impiegati	279	415	7	8	6	715
Altri lavoratori dipendenti	601	412	18	23	14	1.068
P - SERVIZI DOMESTICI PRESSO FAMIGLIE E CONVIVENZE	**148**	**550**	**25**	**17**	**22**	**762**
Di cui disoccupati	*13*	*28*	*5*	*2*	*3*	*51*
Imprenditori e liberi professionisti	2	1	-	-	-	3
Lavoratori in proprio	16	65	6	1	2	90
Soci di cooperative	-	3	-	-	-	3
Coadiuvanti	2	3	-	-	1	6
Dirigenti	-	-	-	-	-	-
Direttivi, quadri, impiegati	1	8	-	-	1	10
Altri lavoratori dipendenti	127	470	19	16	18	650
Q - ORGANIZZAZIONI ED ORGANISMI EXTRA-TERRITORIALI	**-**	**1**	**-**	**-**	**-**	**1**
Di cui disoccupati	-	-	-	-	-	-
Imprenditori e liberi professionisti	-	-	-	-	-	-
Lavoratori in proprio	-	-	-	-	-	-
Soci di cooperative	-	-	-	-	-	-
Coadiuvanti	-	-	-	-	-	-
Dirigenti	-	-	-	-	-	-
Direttivi, quadri, impiegati	-	1	-	-	-	1
Altri lavoratori dipendenti	-	-	-	-	-	-
In cerca di prima occupazione	**4.809**	**933**	**40**	**14**	**10**	**5.806**
TOTALE POPOLAZIONE ATTIVA	**41.760**	**94.132**	**1.735**	**1.057**	**1.950**	**140.634**
Scolari e studenti	44.135	362	9	2	5	44.513
Casalinghe	1.074	30.619	180	173	6.697	38.743
Ritirati dal lavoro	5.696	43.224	239	280	16.706	66.145
Altri	18.225	3.935	62	46	2.261	24.529
TOTALE POPOLAZIONE NON ATTIVA	**69.130**	**78.140**	**490**	**501**	**25.669**	**173.930**

Tavola 4.4 segue - Popolazione residente attiva e non attiva per stato civile e sesso; attiva per sezione di attività economica e posizione nella professione; non attiva per condizione non professionale

ATTIVITÀ ECONOMICHE POSIZIONE NELLA PROFESSIONE	Celibi e nubili	Coniugati	Separati legalmente	Divorziati	Vedovi	Totale
		MASCHI				
Condizione professionale	**23.635**	**56.156**	**885**	**476**	**638**	**81.790**
Di cui disoccupati	*1.437*	*1.126*	*72*	*35*	*20*	*2.690*
Imprenditori e liberi professionisti	1.298	5.370	113	57	74	6.912
Lavoratori in proprio	3.852	14.755	204	125	221	19.157
Soci di cooperative	208	404	5	4	4	625
Coadiuvanti	574	604	9	4	5	1.196
Dirigenti	145	1.208	28	17	13	1.411
Direttivi, quadri, impiegati	3.446	10.417	188	109	78	14.238
Altri lavoratori dipendenti	14.112	23.398	338	160	243	38.251
A - AGRICOLTURA, CACCIA E SILVICOLTURA	**1.589**	**4.255**	**37**	**19**	**119**	**6.019**
Di cui disoccupati	*85*	*73*	*3*	*3*	*2*	*166*
Imprenditori e liberi professionisti	97	267	2	2	13	381
Lavoratori in proprio	744	2.511	19	8	75	3.357
Soci di cooperative	18	39	1	2	-	60
Coadiuvanti	98	87	-	1	1	187
Dirigenti	6	21	1	-	1	29
Direttivi, quadri, impiegati	33	102	2	-	2	139
Altri lavoratori dipendenti	593	1.228	12	6	27	1.866
B - PESCA, PISCICOLTURA E SERVIZI CONNESSI	**-**	**4**	**-**	**1**	**1**	**6**
Di cui disoccupati	-	-	-	-	-	-
Imprenditori e liberi professionisti	-	1	-	-	-	1
Lavoratori in proprio	-	1	-	1	1	3
Soci di cooperative	-	-	-	-	-	-
Coadiuvanti	-	-	-	-	-	-
Dirigenti	-	-	-	-	-	-
Direttivi, quadri, impiegati	-	-	-	-	-	-
Altri lavoratori dipendenti	-	2	-	-	-	2
C - ESTRAZIONE DI MINERALI	**84**	**266**	**1**	**2**	**2**	**355**
Di cui disoccupati	*2*	*1*	-	-	-	*3*
Imprenditori e liberi professionisti	3	13	-	-	-	16
Lavoratori in proprio	7	29	-	-	-	36
Soci di cooperative	-	1	-	-	-	1
Coadiuvanti	2	2	-	-	-	4
Dirigenti	1	3	-	-	-	4
Direttivi, quadri, impiegati	20	42	-	1	1	64
Altri lavoratori dipendenti	51	176	1	1	1	230
D - ATTIVITÀ MANIFATTURIERE	**9.645**	**17.194**	**240**	**116**	**135**	**27.330**
Di cui disoccupati	*666*	*454*	*28*	*8*	*9*	*1.165*
Imprenditori e liberi professionisti	247	1.202	21	9	12	1.491
Lavoratori in proprio	877	3.623	49	27	24	4.600
Soci di cooperative	58	108	1	-	-	167
Coadiuvanti	133	135	3	-	-	271
Dirigenti	25	274	3	7	3	312
Direttivi, quadri, impiegati	814	1.948	34	17	15	2.828
Altri lavoratori dipendenti	7.491	9.904	129	56	81	17.661
E - PRODUZIONE E DISTRIBUZIONE DI ENERGIA ELETTRICA, GAS E ACQUA	**161**	**1.045**	**12**	**5**	**14**	**1.237**
Di cui disoccupati	*5*	*2*	-	*1*	-	*8*
Imprenditori e liberi professionisti	2	9	-	-	-	11
Lavoratori in proprio	3	13	1	1	-	18
Soci di cooperative	-	1	-	-	-	1
Coadiuvanti	-	1	-	-	-	1
Dirigenti	1	8	-	-	-	9
Direttivi, quadri, impiegati	43	368	4	2	3	420
Altri lavoratori dipendenti	112	645	7	2	11	777
F - COSTRUZIONI	**3.157**	**7.033**	**88**	**50**	**71**	**10.399**
Di cui disoccupati	*210*	*220*	*16*	*7*	*1*	*454*
Imprenditori e liberi professionisti	109	698	8	4	8	827
Lavoratori in proprio	585	2.354	26	17	20	3.002
Soci di cooperative	26	74	-	-	1	101
Coadiuvanti	78	64	1	-	-	143
Dirigenti	17	135	1	2	1	156
Direttivi, quadri, impiegati	167	291	3	2	1	464
Altri lavoratori dipendenti	2.175	3.417	49	25	40	5.706
G - COMMERCIO ALL'INGROSSO E AL DETTAGLIO; RIPARAZIONE DI AUTOVEICOLI, MOTOCICLI E DI BENI PERSONALI E PER LA CASA	**3.334**	**8.392**	**131**	**85**	**104**	**12.046**
Di cui disoccupati	*184*	*161*	*9*	*3*	*2*	*359*
Imprenditori e liberi professionisti	267	1.134	25	14	18	1.458
Lavoratori in proprio	994	4.065	54	37	70	5.220
Soci di cooperative	25	58	-	-	1	84
Coadiuvanti	164	219	2	3	2	390
Dirigenti	7	72	2	-	-	81
Direttivi, quadri, impiegati	464	955	20	14	4	1.457
Altri lavoratori dipendenti	1.413	1.889	28	17	9	3.356

Tavola 4.4 segue - Popolazione residente attiva e non attiva per stato civile e sesso; attiva per sezione di attività economica e posizione nella professione; non attiva per condizione non professionale

ATTIVITÀ ECONOMICHE POSIZIONE NELLA PROFESSIONE	Celibi e nubili	Coniugati	Separati legalmente	Divorziati	Vedovi	Totale
		MASCHI				
H - ALBERGHI E RISTORANTI	**624**	**1.092**	**36**	**16**	**15**	**1.783**
Di cui disoccupati	*61*	*40*	*6*	*6*	*1*	*114*
Imprenditori e liberi professionisti	29	94	4	-	1	128
Lavoratori in proprio	181	556	9	5	5	756
Soci di cooperative	10	21	3	1	-	35
Coadiuvanti	47	44	-	-	2	93
Dirigenti	2	13	1	-	-	16
Direttivi, quadri, impiegati	28	48	4	1	-	81
Altri lavoratori dipendenti	327	316	15	9	7	674
I - TRASPORTI, MAGAZZINAGGIO E COMUNICAZIONI	**956**	**4.007**	**64**	**32**	**49**	**5.108**
Di cui disoccupati	*40*	*39*	*2*	*1*	*2*	*84*
Imprenditori e liberi professionisti	21	93	5	2	5	126
Lavoratori in proprio	158	714	16	9	12	909
Soci di cooperative	16	42	-	-	-	58
Coadiuvanti	17	22	-	-	-	39
Dirigenti	4	58	-	-	3	65
Direttivi, quadri, impiegati	271	1.169	14	11	9	1.474
Altri lavoratori dipendenti	469	1.909	29	10	20	2.437
J - INTERMEDIAZIONE MONETARIA E FINANZIARIA	**449**	**1.678**	**27**	**15**	**13**	**2.182**
Di cui disoccupati	*10*	*6*	-	*1*	-	*17*
Imprenditori e liberi professionisti	45	155	3	-	2	205
Lavoratori in proprio	23	77	2	3	1	106
Soci di cooperative	1	2	-	-	-	3
Coadiuvanti	3	1	-	-	-	4
Dirigenti	7	123	4	1	1	136
Direttivi, quadri, impiegati	349	1.282	17	9	9	1.666
Altri lavoratori dipendenti	21	38	1	2	-	62
K - ATTIVITÀ IMMOBILIARI, NOLEGGIO, INFORMATICA, RICERCA, ALTRE ATTIVITÀ PROFESSIONALI E IMPRENDITORIALI	**1.010**	**2.223**	**51**	**38**	**22**	**3.344**
Di cui disoccupati	*72*	*61*	*2*	*2*	*1*	*138*
Imprenditori e liberi professionisti	321	1.139	27	19	9	1.515
Lavoratori in proprio	112	262	12	5	5	396
Soci di cooperative	20	27	-	-	1	48
Coadiuvanti	12	12	2	-	-	26
Dirigenti	7	31	-	-	-	38
Direttivi, quadri, impiegati	273	308	3	8	3	595
Altri lavoratori dipendenti	265	444	7	6	4	726
L - PUBBLICA AMMINISTRAZIONE E DIFESA; ASSICURAZIONE SOCIALE OBBLIGATORIA	**1.188**	**4.781**	**94**	**33**	**48**	**6.144**
Di cui disoccupati	*9*	*7*	-	-	*1*	*17*
Imprenditori e liberi professionisti	5	11	-	-	-	16
Lavoratori in proprio	3	13	-	-	-	16
Soci di cooperative	-	2	-	-	-	2
Coadiuvanti	1	-	-	-	-	1
Dirigenti	20	275	8	3	3	309
Direttivi, quadri, impiegati	430	2.195	50	17	19	2.711
Altri lavoratori dipendenti	729	2.285	36	13	26	3.089
M - ISTRUZIONE	**434**	**1.594**	**28**	**24**	**17**	**2.097**
Di cui disoccupati	*32*	*18*	*1*	-	-	*51*
Imprenditori e liberi professionisti	15	27	-	-	-	42
Lavoratori in proprio	16	42	1	3	-	62
Soci di cooperative	-	4	-	-	-	4
Coadiuvanti	3	3	-	-	-	6
Dirigenti	11	66	2	1	1	81
Direttivi, quadri, impiegati	289	1.100	21	19	9	1.438
Altri lavoratori dipendenti	100	352	4	1	7	464
N - SANITÀ E ALTRI SERVIZI SOCIALI	**383**	**1.450**	**43**	**13**	**14**	**1.903**
Di cui disoccupati	*18*	*12*	*2*	-	-	*32*
Imprenditori e liberi professionisti	76	403	13	3	4	499
Lavoratori in proprio	23	70	4	-	2	99
Soci di cooperative	15	6	-	-	1	22
Coadiuvanti	1	3	1	-	-	5
Dirigenti	6	85	6	3	-	100
Direttivi, quadri, impiegati	105	388	11	5	1	510
Altri lavoratori dipendenti	157	495	8	2	6	668

Tavola 4.4 segue - Popolazione residente attiva e non attiva per stato civile e sesso; attiva per sezione di attività economica e posizione nella professione; non attiva per condizione non professionale

ATTIVITÀ ECONOMICHE POSIZIONE NELLA PROFESSIONE	Celibi e nubili	Coniugati	Separati legalmente	Divorziati	Vedovi	Totale
		MASCHI				
O - ALTRI SERVIZI PUBBLICI, SOCIALI E PERSONALI	**573**	**996**	**28**	**22**	**11**	**1.630**
Di cui disoccupati	*42*	*27*	*2*	*2*	-	*73*
Imprenditori e liberi professionisti	61	124	5	4	2	196
Lavoratori in proprio	121	407	10	9	6	553
Soci di cooperative	19	19	-	1	-	39
Coadiuvanti	14	11	-	-	-	25
Dirigenti	31	44	-	-	-	75
Direttivi, quadri, impiegati	160	217	5	3	2	387
Altri lavoratori dipendenti	167	174	8	5	1	355
P - SERVIZI DOMESTICI PRESSO FAMIGLIE E CONVIVENZE	**48**	**145**	**5**	**5**	**3**	**206**
Di cui disoccupati	*1*	*5*	*1*	*1*	*1*	*9*
Imprenditori e liberi professionisti	-	-	-	-	-	-
Lavoratori in proprio	5	18	1	-	-	24
Soci di cooperative	-	-	-	-	-	-
Coadiuvanti	1	-	-	-	-	1
Dirigenti	-	-	-	-	-	-
Direttivi, quadri, impiegati	-	3	-	-	-	3
Altri lavoratori dipendenti	42	124	4	5	3	178
Q - ORGANIZZAZIONI ED ORGANISMI EXTRA-TERRITORIALI	**-**	**1**	**-**	**-**	**-**	**1**
Di cui disoccupati	-	-	-	-	-	-
Imprenditori e liberi professionisti	-	-	-	-	-	-
Lavoratori in proprio	-	-	-	-	-	-
Soci di cooperative	-	-	-	-	-	-
Coadiuvanti	-	-	-	-	-	-
Dirigenti	-	-	-	-	-	-
Direttivi, quadri, impiegati	-	1	-	-	-	1
Altri lavoratori dipendenti	-	-	-	-	-	-
In cerca di prima occupazione	**2.274**	**106**	**5**	**3**	**-**	**2.388**
TOTALE POPOLAZIONE ATTIVA	**25.909**	**56.262**	**890**	**479**	**638**	**84.178**
Scolari e studenti	21.984	72	1	-	1	22.058
Casalinghe	-	-	-	-	-	-
Ritirati dal lavoro	3.225	27.148	136	160	3.830	34.499
Altri	9.919	2.113	37	18	326	12.413
TOTALE POPOLAZIONE NON ATTIVA	**35.128**	**29.333**	**174**	**178**	**4.157**	**68.970**

Tavola 4.4 segue - Popolazione residente attiva e non attiva per stato civile e sesso; attiva per sezione di attività economica e posizione nella professione; non attiva per condizione non professionale

ATTIVITÀ ECONOMICHE POSIZIONE NELLA PROFESSIONE	Celibi e nubili	Coniugati	Separati legalmente	Divorziati	Vedovi	Totale
		FEMMINE				
Condizione professionale	**13.316**	**37.043**	**810**	**567**	**1.302**	**53.038**
Di cui disoccupati	*1.119*	*2.192*	*69*	*46*	*43*	*3.469*
Imprenditori e liberi professionisti	477	1.662	45	32	74	2.290
Lavoratori in proprio	1.309	6.952	113	95	334	8.803
Soci di cooperative	107	287	20	6	13	433
Coadiuvanti	276	1.604	11	4	22	1.917
Dirigenti	63	258	13	9	8	351
Direttivi, quadri, impiegati	3.950	10.132	260	200	250	14.792
Altri lavoratori dipendenti	7.134	16.148	348	221	601	24.452
A - AGRICOLTURA, CACCIA E SILVICOLTURA	**280**	**2.298**	**21**	**21**	**131**	**2.751**
Di cui disoccupati	*36*	*45*	*2*	-	*2*	*85*
Imprenditori e liberi professionisti	12	115	2	2	12	143
Lavoratori in proprio	80	1.267	9	12	95	1.463
Soci di cooperative	2	9	-	-	-	11
Coadiuvanti	22	334	1	1	7	365
Dirigenti	1	11	-	-	-	12
Direttivi, quadri, impiegati	25	46	2	3	-	76
Altri lavoratori dipendenti	138	516	7	3	17	681
B - PESCA, PISCICOLTURA E SERVIZI CONNESSI	**2**	**3**	**-**	**-**	**-**	**5**
Di cui disoccupati	-	-	-	-	-	-
Imprenditori e liberi professionisti	-	-	-	-	-	-
Lavoratori in proprio	2	1	-	-	-	3
Soci di cooperative	-	-	-	-	-	-
Coadiuvanti	-	1	-	-	-	1
Dirigenti	-	-	-	-	-	-
Direttivi, quadri, impiegati	-	-	-	-	-	-
Altri lavoratori dipendenti	-	1	-	-	-	1
C - ESTRAZIONE DI MINERALI	**19**	**37**	**-**	**-**	**6**	**62**
Di cui disoccupati	*2*	*2*	-	-	-	*4*
Imprenditori e liberi professionisti	-	2	-	-	-	2
Lavoratori in proprio	2	8	-	-	2	12
Soci di cooperative	-	1	-	-	-	1
Coadiuvanti	-	-	-	-	-	-
Dirigenti	1	-	-	-	-	1
Direttivi, quadri, impiegati	12	24	-	-	2	38
Altri lavoratori dipendenti	4	2	-	-	2	8
D - ATTIVITÀ MANIFATTURIERE	**5.995**	**14.845**	**246**	**150**	**310**	**21.546**
Di cui disoccupati	*543*	*1.286*	*31*	*16*	*24*	*1.900*
Imprenditori e liberi professionisti	66	444	8	8	11	537
Lavoratori in proprio	388	1.940	32	21	40	2.421
Soci di cooperative	24	69	5	-	5	103
Coadiuvanti	47	317	1	-	1	366
Dirigenti	10	64	2	1	-	77
Direttivi, quadri, impiegati	835	1.539	44	29	31	2.478
Altri lavoratori dipendenti	4.625	10.472	154	91	222	15.564
E - PRODUZIONE E DISTRIBUZIONE DI ENERGIA ELETTRICA, GAS E ACQUA	**34**	**69**	**-**	**1**	**6**	**110**
Di cui disoccupati	*10*	*9*	-	-	-	*19*
Imprenditori e liberi professionisti	-	1	-	-	-	1
Lavoratori in proprio	3	4	-	-	-	7
Soci di cooperative	-	-	-	-	-	-
Coadiuvanti	1	2	-	-	-	3
Dirigenti	-	3	-	-	-	3
Direttivi, quadri, impiegati	21	57	-	1	6	85
Altri lavoratori dipendenti	9	2	-	-	-	11
F - COSTRUZIONI	**172**	**299**	**5**	**6**	**6**	**488**
Di cui disoccupati	*25*	*25*	-	*1*	-	*51*
Imprenditori e liberi professionisti	11	19	2	1	2	35
Lavoratori in proprio	7	38	-	2	-	47
Soci di cooperative	-	1	-	-	-	1
Coadiuvanti	5	27	-	-	-	32
Dirigenti	1	6	-	-	-	7
Direttivi, quadri, impiegati	92	150	3	2	2	249
Altri lavoratori dipendenti	56	58	-	1	2	117
G - COMMERCIO ALL'INGROSSO E AL DETTAGLIO; RIPARAZIONE DI AUTOVEICOLI, MOTOCICLI E DI BENI PERSONALI E PER LA CASA	**1.679**	**5.086**	**107**	**66**	**208**	**7.146**
Di cui disoccupati	*130*	*224*	*11*	*4*	*4*	*373*
Imprenditori e liberi professionisti	96	434	5	6	32	573
Lavoratori in proprio	387	2.133	32	28	132	2.712
Soci di cooperative	7	34	2	-	-	43
Coadiuvanti	106	637	5	1	9	758
Dirigenti	3	12	3	1	1	20
Direttivi, quadri, impiegati	459	916	33	17	11	1.436
Altri lavoratori dipendenti	621	920	27	13	23	1.604

Tavola 4.4 segue - Popolazione residente attiva e non attiva per stato civile e sesso; attiva per sezione di attività economica e posizione nella professione; non attiva per condizione non professionale

ATTIVITÀ ECONOMICHE POSIZIONE NELLA PROFESSIONE	Celibi e nubili	Coniugati	Separati legalmente	Divorziati	Vedovi	Totale
		FEMMINE				
H - ALBERGHI E RISTORANTI	**481**	**1.394**	**47**	**34**	**76**	**2.032**
Di cui disoccupati	*73*	*70*	*4*	*5*	*3*	*155*
Imprenditori e liberi professionisti	22	69	6	2	7	106
Lavoratori in proprio	112	471	10	10	23	626
Soci di cooperative	10	18	3	-	1	32
Coadiuvanti	32	161	2	2	2	199
Dirigenti	-	6	-	1	1	8
Direttivi, quadri, impiegati	37	37	-	1	-	75
Altri lavoratori dipendenti	268	632	26	18	42	986
I - TRASPORTI, MAGAZZINAGGIO E COMUNICAZIONI	**255**	**767**	**14**	**18**	**18**	**1.072**
Di cui disoccupati	*45*	*43*	*2*	*3*	*1*	*94*
Imprenditori e liberi professionisti	8	17	2	-	1	28
Lavoratori in proprio	13	26	-	-	2	41
Soci di cooperative	1	-	-	-	1	2
Coadiuvanti	1	17	-	-	-	18
Dirigenti	1	14	-	-	1	16
Direttivi, quadri, impiegati	184	576	10	14	12	796
Altri lavoratori dipendenti	47	117	2	4	1	171
J - INTERMEDIAZIONE MONETARIA E FINANZIARIA	**272**	**673**	**17**	**14**	**11**	**987**
Di cui disoccupati	*11*	*15*	-	*2*	-	*28*
Imprenditori e liberi professionisti	10	34	-	1	1	46
Lavoratori in proprio	5	28	-	1	1	35
Soci di cooperative	-	2	-	-	-	2
Coadiuvanti	4	7	-	-	1	12
Dirigenti	2	2	1	1	-	6
Direttivi, quadri, impiegati	246	578	15	11	5	855
Altri lavoratori dipendenti	5	22	1	-	3	31
K - ATTIVITÀ IMMOBILIARI, NOLEGGIO, INFORMATICA, RICERCA, ALTRE ATTIVITÀ PROFESSIONALI E IMPRENDITORIALI	**1.033**	**1.868**	**53**	**27**	**56**	**3.037**
Di cui disoccupati	*73*	*186*	*4*	*7*	*2*	*272*
Imprenditori e liberi professionisti	137	271	6	7	6	427
Lavoratori in proprio	81	185	9	5	7	287
Soci di cooperative	17	39	1	-	2	59
Coadiuvanti	7	40	1	-	-	48
Dirigenti	2	10	-	-	-	12
Direttivi, quadri, impiegati	601	740	18	8	4	1.371
Altri lavoratori dipendenti	188	583	18	7	37	833
L - PUBBLICA AMMINISTRAZIONE E DIFESA; ASSICURAZIONE SOCIALE OBBLIGATORIA	**619**	**2.294**	**83**	**68**	**105**	**3.169**
Di cui disoccupati	*13*	*11*	-	*1*	-	*25*
Imprenditori e liberi professionisti	7	5	2	1	-	15
Lavoratori in proprio	7	3	-	-	-	10
Soci di cooperative	-	1	-	-	-	1
Coadiuvanti	-	2	-	-	-	2
Dirigenti	15	52	4	3	2	76
Direttivi, quadri, impiegati	412	1.659	52	50	52	2.225
Altri lavoratori dipendenti	178	572	25	14	51	840
M - ISTRUZIONE	**813**	**3.903**	**97**	**65**	**219**	**5.097**
Di cui disoccupati	*61*	*141*	*7*	*1*	*4*	*214*
Imprenditori e liberi professionisti	25	53	-	-	-	78
Lavoratori in proprio	25	106	-	1	3	135
Soci di cooperative	3	13	-	1	-	17
Coadiuvanti	7	12	-	-	-	19
Dirigenti	12	42	-	2	2	58
Direttivi, quadri, impiegati	620	3.002	67	44	104	3.837
Altri lavoratori dipendenti	121	675	30	17	110	953
N - SANITÀ E ALTRI SERVIZI SOCIALI	**754**	**1.876**	**64**	**49**	**87**	**2.830**
Di cui disoccupati	*31*	*57*	*1*	*4*	*1*	*94*
Imprenditori e liberi professionisti	38	115	6	2	-	161
Lavoratori in proprio	22	59	2	4	4	91
Soci di cooperative	35	73	6	4	2	120
Coadiuvanti	6	9	-	-	1	16
Dirigenti	12	23	3	-	1	39
Direttivi, quadri, impiegati	286	605	14	15	16	936
Altri lavoratori dipendenti	355	992	33	24	63	1.467

Tavola 4.4 segue - Popolazione residente attiva e non attiva per stato civile e sesso; attiva per sezione di attività economica e posizione nella professione; non attiva per condizione non professionale

ATTIVITÀ ECONOMICHE POSIZIONE NELLA PROFESSIONE	Celibi e nubili	Coniugati	Separati legalmente	Divorziati	Vedovi	Totale
		FEMMINE				
O - ALTRI SERVIZI PUBBLICI, SOCIALI E PERSONALI	**808**	**1.226**	**36**	**36**	**44**	**2.150**
Di cui disoccupati	*54*	*55*	*3*	*1*	-	*113*
Imprenditori e liberi professionisti	43	82	6	2	2	135
Lavoratori in proprio	164	636	14	10	23	847
Soci di cooperative	8	24	3	1	2	38
Coadiuvanti	37	35	1	-	-	73
Dirigenti	3	13	-	-	-	16
Direttivi, quadri, impiegati	119	198	2	5	4	328
Altri lavoratori dipendenti	434	238	10	18	13	713
P - SERVIZI DOMESTICI PRESSO FAMIGLIE E CONVIVENZE	**100**	**405**	**20**	**12**	**19**	**556**
Di cui disoccupati	*12*	*23*	*4*	*1*	*2*	*42*
Imprenditori e liberi professionisti	2	1	-	-	-	3
Lavoratori in proprio	11	47	5	1	2	66
Soci di cooperative	-	3	-	-	-	3
Coadiuvanti	1	3	-	-	1	5
Dirigenti	-	-	-	-	-	-
Direttivi, quadri, impiegati	1	5	-	-	1	7
Altri lavoratori dipendenti	85	346	15	11	15	472
Q - ORGANIZZAZIONI ED ORGANISMI EXTRA-TERRITORIALI	-	-	-	-	-	-
Di cui disoccupati	-	-	-	-	-	-
Imprenditori e liberi professionisti	-	-	-	-	-	-
Lavoratori in proprio	-	-	-	-	-	-
Soci di cooperative	-	-	-	-	-	-
Coadiuvanti	-	-	-	-	-	-
Dirigenti	-	-	-	-	-	-
Direttivi, quadri, impiegati	-	-	-	-	-	-
Altri lavoratori dipendenti	-	-	-	-	-	-
In cerca di prima occupazione	**2.535**	**827**	**35**	**11**	**10**	**3.418**
TOTALE POPOLAZIONE ATTIVA	**15.851**	**37.870**	**845**	**578**	**1.312**	**56.456**
Scolari e studenti	22.151	290	8	2	4	22.455
Casalinghe	1.074	30.619	180	173	6.697	38.743
Ritirati dal lavoro	2.471	16.076	103	120	12.876	31.646
Altri	8.306	1.822	25	28	1.935	12.116
TOTALE POPOLAZIONE NON ATTIVA	**34.002**	**48.807**	**316**	**323**	**21.512**	**104.960**

Tavola 4.5 - Popolazione residente attiva in condizione professionale per posizione nella professione, sezione, sottosezione, divisione e gruppo di attività economica

	ATTIVITÀ ECONOMICHE	POSIZIONE NELLA PROFESSIONE							
		Imprenditori e liberi professionisti	Lavoratori in proprio	Soci di cooperative	Coadiuvanti	Dirigenti	Direttivi, quadri, impiegati	Altri lavoratori dipendenti	Totale
A	**AGRICOLTURA, CACCIA E SILVICOLTURA**	**524**	**4.820**	**71**	**552**	**41**	**215**	**2.547**	**8.770**
01	AGRICOLTURA, CACCIA E RELATIVI SERVIZI	511	4.701	52	543	39	192	2.298	8.336
01.1	Coltivazioni agricole; orticoltura, floricoltura	316	2.964	22	362	20	116	1.591	5.391
01.2	Allevamento di animali	25	290	7	70	7	19	179	597
01.3	Coltivazioni agricole associate all'allevamento di animali (attività mista)	128	1.298	17	101	9	23	373	1.949
01.4	Attività dei servizi connessi all'agricoltura e alla zootecnia, esclusi i servizi veterinari	42	147	5	10	2	33	150	389
01.5	Caccia e cattura di animali per allevamento e ripopolamento di selvaggina, compresi i servizi connessi	-	2	1	-	1	1	5	10
02	SILVICOLTURA E UTILIZZAZIONE DI AREE FORESTALI E SERVIZI CONNESSI	13	119	19	9	2	23	249	434
02.0	Silvicoltura e utilizzazione di aree forestali e servizi connessi	13	119	19	9	2	23	249	434
B	**PESCA, PISCICOLTURA E SERVIZI CONNESSI**	**1**	**6**	**-**	**1**	**-**	**-**	**3**	**11**
05	PESCA, PISCICOLTURA E SERVIZI CONNESSI	1	6	-	1	-	-	3	11
05.0	Pesca, piscicoltura e servizi connessi	1	6	-	1	-	-	3	11
C	**ESTRAZIONE DI MINERALI**	**18**	**48**	**2**	**4**	**5**	**102**	**238**	**417**
CA	**ESTRAZIONE DI MINERALI ENERGETICI**	**3**	**22**	**2**	**-**	**3**	**64**	**58**	**152**
10	ESTRAZIONE DI CARBON FOSSILE E LIGNITE; ESTRAZIONE DI TORBA	-	2	-	-	1	7	20	30
10.1	Estrazione ed agglomerazione di carbon fossile	-	-	-	-	-	-	-	-
10.2	Estrazione ed agglomerazione di lignite	-	2	-	-	1	7	20	30
10.3	Estrazione ed agglomerazione di torba	-	-	-	-	-	-	-	-
11	ESTRAZIONE DI PETROLIO GREGGIO E DI GAS NATURALE; SERVIZI CONNESSI ALL'ESTRAZIONE DI PETROLIO E DI GAS NATURALE, ESCLUSA LA PROSPEZIONE	3	19	2	-	-	52	37	113
11.1	Estrazione di petrolio greggio e di gas naturale	2	17	1	-	-	47	35	102
11.2	Attività dei servizi connessi all'estrazione di petrolio e di gas, esclusa la prospezione	1	2	1	-	-	5	2	11
12	ESTRAZIONE DI MINERALI DI URANIO E DI TORIO	-	1	-	-	2	5	1	9
12.0	Estrazione di minerali di uranio e di torio	-	1	-	-	2	5	1	9
CB	**ESTRAZIONE DI MINERALI NON ENERGETICI**	**15**	**26**	**-**	**4**	**2**	**38**	**180**	**265**
13	ESTRAZIONE DI MINERALI METALLIFERI	-	4	-	-	-	-	1	5
13.1	Estrazione di minerali di ferro	-	4	-	-	-	-	-	4
13.2	Estrazione di minerali metallici non ferrosi, ad eccezione dei minerali di uranio e di torio	-	-	-	-	-	-	1	1
14	ALTRE INDUSTRIE ESTRATTIVE	15	22	-	4	2	38	179	260
14.1	Estrazione di pietra	4	4	-	-	-	3	62	73
14.2	Estrazione di ghiaia, sabbia e argilla	11	14	-	4	1	18	91	139
14.3	Estrazione di minerali per le industrie chimiche e la fabbricazione di concimi	-	4	-	-	1	17	21	43
14.4	Produzione di sale	-	-	-	-	-	-	-	-
14.5	Estrazione di altri minerali e prodotti di cava n.c.a.	-	-	-	-	-	-	5	5
D	**ATTIVITÀ MANIFATTURIERE**	**2.028**	**7.021**	**270**	**637**	**389**	**5.306**	**33.225**	**48.876**
DA	**INDUSTRIE ALIMENTARI, DELLE BEVANDE E DEL TABACCO**	**107**	**499**	**10**	**94**	**24**	**299**	**1.697**	**2.730**
15	INDUSTRIE ALIMENTARI E DELLE BEVANDE	104	492	10	93	23	260	1.416	2.398
15.1	Produzione, lavorazione e conservazione di carne e di prodotti a base di carne	11	13	-	5	1	15	62	107
15.2	Lavorazione e conservazione di pesce e di prodotti a base di pesce	-	1	-	-	-	1	2	4
15.3	Lavorazione e conservazione di frutta e ortaggi	2	4	-	-	-	2	17	25
15.4	Fabbricazione di oli e grassi vegetali e animali	2	4	-	-	-	6	8	20
15.5	Industria lattiero-casearia	5	10	-	-	3	11	26	55
15.6	Lavorazione delle granaglie e di prodotti amidacei	1	10	-	2	2	11	38	64
15.7	Fabbricazione di prodotti per l'alimentazione degli animali	6	4	-	1	-	11	20	42
15.8	Fabbricazione di altri prodotti alimentari	73	429	10	85	14	178	1.160	1.949
15.9	Industria delle bevande	4	17	-	-	3	25	83	132
16	INDUSTRIA DEL TABACCO	3	7	-	1	1	39	281	332
16.0	Industria del tabacco	3	7	-	1	1	39	281	332

Tavola 4.5 segue - Popolazione residente attiva in condizione professionale per posizione nella professione, sezione, sottosezione, divisione e gruppo di attività economica

ATTIVITÀ ECONOMICHE		POSIZIONE NELLA PROFESSIONE							
		Imprenditori e liberi professionisti	Lavoratori in proprio	Soci di cooperative	Coadiuvanti	Dirigenti	Direttivi, quadri, impiegati	Altri lavoratori dipendenti	Totale
DB	**INDUSTRIE TESSILI E DELL'ABBIGLIAMENTO**	**542**	**1.750**	**123**	**170**	**94**	**1.235**	**10.908**	**14.822**
17	INDUSTRIE TESSILI	169	710	36	75	22	207	2.445	3.664
17.1	Preparazione e filatura di fibre tessili	3	7	1	1	-	4	26	42
17.2	Tessitura di materie tessili	19	96	13	16	8	56	259	467
17.3	Finissaggio dei tessili	9	19	1	2	-	8	74	113
17.4	Confezionamento di articoli in tessuto, esclusi gli articoli di vestiario	4	33	2	3	-	13	54	109
17.5	Altre industrie tessili	21	28	3	4	1	5	154	216
17.6	Fabbricazione di maglierie	43	169	6	19	2	28	615	882
17.7	Fabbricazione di articoli in maglieria	70	358	10	30	11	93	1.263	1.835
18	CONFEZIONE DI ARTICOLI DI VESTIARIO; PREPARAZIONE E TINTURA DI PELLICCE	373	1.040	87	95	72	1.028	8.463	11.158
18.1	Confezione di vestiario in pelle	42	124	5	21	5	37	320	554
18.2	Confezione di altri articoli di vestiario ed accessori	319	871	81	70	67	979	7.996	10.383
18.3	Preparazione e tintura di pellicce; confezione di articoli in pelliccia	12	45	1	4	-	12	147	221
DC	**INDUSTRIE CONCIARIE, FABBRICAZIONE DI PRODOTTI IN CUOIO, PELLE E SIMILARI**	**190**	**544**	**23**	**72**	**29**	**250**	**3.360**	**4.468**
19	PREPARAZIONE E CONCIA DEL CUOIO; FABBRICAZIONE DI ARTICOLI DA VIAGGIO, BORSE, ARTICOLI DA CORREGGIAIO, SELLERIA E CALZATURE	190	544	23	72	29	250	3.360	4.468
19.1	Preparazione e concia del cuoio	4	25	1	3	1	5	37	76
19.2	Fabbricazione di articoli da viaggio, borse, articoli da correggiaio e selleria	28	118	8	13	5	68	439	679
19.3	Fabbricazione di calzature	158	401	14	56	23	177	2.884	3.713
DD	**INDUSTRIA DEL LEGNO E DEI PRODOTTI IN LEGNO**	**106**	**666**	**7**	**25**	**10**	**82**	**857**	**1.753**
20	INDUSTRIA DEL LEGNO E DEI PRODOTTI IN LEGNO E SUGHERO, ESCLUSI I MOBILI; FABBRICAZIONE DI ARTICOLI DI PAGLIA E MATERIALI DA INTRECCIO	106	666	7	25	10	82	857	1.753
20.1	Taglio, piallatura e trattamento del legno	10	51	-	3	1	11	108	184
20.2	Fabbricazione di fogli da impiallacciatura; fabbricazione di compensato, pannelli stratificati (ad anima listellata),pannelli di fibre,di particelle ed altri pannelli	3	3	1	-	-	1	7	15
20.3	Fabbricazione di elementi di carpenteria in legno e falegnameria per l'edilizia	68	318	2	14	8	49	521	980
20.4	Fabbricazione di imballaggi in legno	4	23	-	3	-	4	39	73
20.5	Fabbricazione di altri prodotti in legno; fabbricazione di articoli in sughero, paglia e materiali da intreccio	21	271	4	5	1	17	182	501
DE	**FABBRICAZIONE DELLA PASTA-CARTA, DELLA CARTA E DEI PRODOTTI DI CARTA; STAMPA ED EDITORIA**	**81**	**177**	**7**	**16**	**20**	**127**	**495**	**923**
21	FABBRICAZIONE DELLA PASTA-CARTA, DELLA CARTA E DEI PRODOTTI DI CARTA	26	46	1	8	7	46	291	425
21.1	Fabbricazione della pasta-carta, della carta e del cartone	-	1	-	-	1	2	7	11
21.2	Fabbricazione di articoli di carta e di cartone	26	45	1	8	6	44	284	414
22	EDITORIA, STAMPA E RIPRODUZIONE DI SUPPORTI REGISTRATI	55	131	6	8	13	81	204	498
22.1	Editoria	36	24	-	2	9	44	17	132
22.2	Stampa e attività dei servizi connessi alla stampa	17	106	6	5	3	33	183	353
22.3	Riproduzione di supporti registrati	2	1	-	1	1	4	4	13
DF	**FABBRICAZIONE DI COKE, RAFFINERIE DI PETROLIO, TRATTAMENTO DEI COMBUSTIBILI NUCLEARI**	**1**	**5**	**-**	**-**	**2**	**11**	**18**	**37**
23	FABBRICAZIONE DI COKE, RAFFINERIE DI PETROLIO, TRATTAMENTO DEI COMBUSTIBILI NUCLEARI	1	5	-	-	2	11	18	37
23.1	Fabbricazione di prodotti di cokeria	1	-	-	-	-	-	-	1
23.2	Fabbricazione di prodotti petroliferi raffinati	-	5	-	-	2	11	18	36
23.3	Trattamento dei combustibili nucleari	-	-	-	-	-	-	-	-

Tavola 4.5 segue - Popolazione residente attiva in condizione professionale per posizione nella professione, sezione, sottosezione, divisione e gruppo di attività economica

ATTIVITÀ ECONOMICHE		POSIZIONE NELLA PROFESSIONE							
		Imprenditori e liberi professionisti	Lavoratori in proprio	Soci di cooperative	Coadiuvanti	Dirigenti	Direttivi, quadri, impiegati	Altri lavoratori dipendenti	Totale
DG	**FABBRICAZIONE DI PRODOTTI CHIMICI E DI FIBRE SINTETICHE E ARTIFICIALI**	**43**	**47**	**3**	**6**	**15**	**362**	**564**	**1.040**
24	FABBRICAZIONE DI PRODOTTI CHIMICI E DI FIBRE SINTETICHE E ARTIFICIALI	43	47	3	6	15	362	564	1.040
24.1	Fabbricazione di prodotti chimici di base	12	12	-	2	6	123	364	519
24.2	Fabbricazione di pesticidi e di altri prodotti chimici per l'agricoltura	1	-	-	-	-	3	-	4
24.3	Fabbricazione di pitture, vernici e smalti, inchiostri da stampa e mastici	10	6	-	1	-	15	35	67
24.4	Fabbricazione di prodotti farmaceutici e di prodotti chimici e botanici per usi medicinali	10	8	2	1	9	194	115	339
24.5	Fabbricazione di saponi e detergenti, di prodotti per la pulizia e la lucidatura, di profumi e prodotti per toletta	9	17	1	1	-	15	18	61
24.6	Fabbricazione di altri prodotti chimici	1	4	-	1	-	12	32	50
24.7	Fabbricazione di fibre sintetiche e artificiali	-	-	-	-	-	-	-	-
DH	**FABBRICAZIONE DI ARTICOLI IN GOMMA E MATERIE PLASTICHE**	**10**	**39**	**1**	**3**	**7**	**61**	**329**	**450**
25	FABBRICAZIONE DI ARTICOLI IN GOMMA E MATERIE PLASTICHE	10	39	1	3	7	61	329	450
25.1	Fabbricazione di articoli in gomma	1	11	-	1	4	33	143	193
25.2	Fabbricazione di articoli in materie plastiche	9	28	1	2	3	28	186	257
DI	**FABBRICAZIONE DI PRODOTTI DELLA LAVORAZIONE DI MINERALI NON METALLIFERI**	**71**	**214**	**17**	**26**	**21**	**373**	**1.891**	**2.613**
26	FABBRICAZIONE DI PRODOTTI DELLA LAVORAZIONE DI MINERALI NON METALLIFERI	71	214	17	26	21	373	1.891	2.613
26.1	Fabbricazione di vetro e di prodotti in vetro	11	42	10	2	6	63	321	455
26.2	Fabbricazione di prodotti ceramici non refrattari, non destinati all'edilizia; fabbricazione di prodotti ceramici refrattari	9	28	1	4	1	26	178	247
26.3	Fabbricazione di piastrelle e lastre in ceramica per pavimenti e rivestimenti	-	6	1	-	-	2	17	26
26.4	Fabbricazione di mattoni, tegole ed altri prodotti per l'edilizia in terracotta	3	7	1	1	-	14	212	238
26.5	Produzione di cemento, calce, gesso	-	10	-	1	2	49	144	206
26.6	Fabbricazione di prodotti in calcestruzzo, cemento o gesso	32	77	1	7	8	201	865	1.191
26.7	Taglio, modellatura e finitura della pietra	15	44	2	11	4	15	151	242
26.8	Fabbricazione di altri prodotti in minerali non metalliferi	1	-	1	-	-	3	3	8
DJ	**PRODUZIONE DI METALLO E FABBRICAZIONE DI PRODOTTI IN METALLO**	**176**	**546**	**21**	**41**	**28**	**368**	**3.047**	**4.227**
27	PRODUZIONE DI METALLI E LORO LEGHE	45	124	3	11	9	189	1.325	1.706
27.1	Produzione di ferro, di acciaio e di ferroleghe (CECA)	1	7	-	-	2	40	226	276
27.2	Fabbricazione di tubi	5	7	-	1	1	20	228	262
27.3	Altre attività di prima trasformazione del ferro e dell'acciaio e produzione di ferroleghe non CECA	3	17	1	2	3	60	420	506
27.4	Produzione di metalli di base preziosi e non ferrosi	32	89	2	8	3	62	420	616
27.5	Fusione di metalli	4	4	-	-	-	7	31	46
28	FABBRICAZIONE E LAVORAZIONE DEI PRODOTTI IN METALLO, ESCLUSE MACCHINE E IMPIANTI	131	422	18	30	19	179	1.722	2.521
28.1	Fabbricazione di elementi da costruzione in metallo	48	134	4	8	7	58	429	688
28.2	Fabbricazione di cisterne, serbatoi e contenitori in metallo; fabbricazione di radiatori e caldaie per il riscaldamento centrale	2	5	-	2	-	7	33	49
28.3	Fabbricazione di generatori di vapore, escluse le caldaie per riscaldamento centrale ad acqua calda	-	2	-	-	-	2	10	14
28.4	Fucinatura, imbutitura, stampaggio e profilatura dei metalli; metallurgia delle polveri	6	15	4	-	-	19	79	123
28.5	Trattamento e rivestimento dei metalli, lavorazioni di meccanica generale per conto terzi	38	103	5	5	3	42	671	867
28.6	Fabbricazione di articoli di coltelleria, utensili e oggetti diversi in metallo	2	7	1	-	1	8	39	58
28.7	Fabbricazione di altri prodotti metallici	35	156	4	15	8	43	461	722

Tavola 4.5 segue - Popolazione residente attiva in condizione professionale per posizione nella professione, sezione, sottosezione, divisione e gruppo di attività economica

ATTIVITÀ ECONOMICHE		POSIZIONE NELLA PROFESSIONE							
		Imprenditori e liberi professionisti	Lavoratori in proprio	Soci di cooperative	Coadiuvanti	Dirigenti	Direttivi, quadri, impiegati	Altri lavoratori dipendenti	Totale
DK	**FABBRICAZIONE DI MACCHINE ED APPARECCHI MECCANICI COMPRESI L'INSTALLAZIONE, IL MONTAGGIO, LA RIPARAZIONE E LA MANUTENZIONE**	**61**	**193**	**11**	**21**	**21**	**386**	**1.080**	**1.773**
29	FABBRICAZIONE DI MACCHINE ED APPARECCHI MECCANICI COMPRESI L'INSTALLAZIONE, IL MONTAGGIO, LA RIPARAZIONE E LA MANUTENZIONE	61	193	11	21	21	386	1.080	1.773
29.1	Fabbricazione di macchine e apparecchi per la produzione e l'utilizzazione dell'energia meccanica, esclusi i motori per aeromobili, veicoli e motocicli	4	18	2	2	1	41	84	152
29.2	Fabbricazione di altre macchine di impiego generale	19	50	2	10	1	73	221	376
29.3	Fabbricazione di macchine per l'agricoltura e la silvicoltura	10	31	2	4	5	55	212	319
29.4	Fabbricazione di macchine utensili (compresi parti e accessori, installazione, manutenzione e riparazione)	2	15	1	-	4	25	110	157
29.5	Fabbricazione di altre macchine per impieghi speciali	25	73	4	5	9	179	375	670
29.6	Fabbricazione di armi, sistemi d'arma e munizioni	-	2	-	-	-	-	3	5
29.7	Fabbricazione di apparecchi per uso domestico n.c.a.	1	4	-	-	1	13	75	94
DL	**FABBRICAZIONE DI MACCHINE ELETTRICHE E DI APPARECCHIATURE ELETTRICHE ED OTTICHE**	**82**	**242**	**13**	**20**	**30**	**399**	**1.385**	**2.171**
30	FABBRICAZIONE DI MACCHINE PER UFFICIO, DI ELABORATORI E SISTEMI INFORMATICI	1	5	1	-	5	32	18	62
30.0	Fabbricazione di macchine per ufficio, di elaboratori e sistemi informatici	1	5	1	-	5	32	18	62
31	FABBRICAZIONE DI MACCHINE ED APPARECCHI ELETTRICI N.C.A.	48	129	7	10	18	212	886	1.310
31.1	Fabbricazione di motori, generatori e trasformatori elettrici	8	46	5	5	1	74	469	608
31.2	Fabbricazione di apparecchiature per la distribuzione e il controllo dell'elettricità	8	11	-	-	3	55	81	158
31.3	Fabbricazione di fili e cavi isolati	2	-	-	-	7	16	81	106
31.4	Fabbricazione di accumulatori, pile e batterie di pile	-	-	-	-	1	-	5	6
31.5	Fabbricazione di apparecchi di illuminazione e di lampade elettriche	8	33	-	3	2	22	61	129
31.6	Fabbricazione di altri apparecchi elettrici n.c.a.	22	39	2	2	4	45	189	303
32	FABBRICAZIONE DI APPARECCHI RADIOTELEVISIVI E DI APPARECCHIATURE PER LE COMUNICAZIONI	13	52	3	4	4	99	416	591
32.1	Fabbricazione di tubi e valvole elettronici e di altri componenti elettronici	6	13	3	2	3	69	304	400
32.2	Fabbricazione di apparecchi trasmittenti per la radio diffusione e la televisione e di apparecchi per la telefonia e telegrafia su filo	7	37	-	2	-	29	106	181
32.3	Fabbricazione di apparecchi riceventi per la radiodiffusione e la televisione, di apparecchi per la registrazione e la riproduzione del suono o dell'immagine e di prodotti connessi	-	2	-	-	1	1	6	10
33	FABBRICAZIONE DI APPARECCHI MEDICALI, DI APPARECCHI DI PRECISIONE, DI STRUMENTI OTTICI E DI OROLOGI	20	56	2	6	3	56	65	208
33.1	Fabbricazione di apparecchi medicali e chirurgici e di apparecchi ortopedici	14	41	2	6	1	27	37	128
33.2	Fabbricazione di strumenti e apparecchi di misurazione, controllo, prova, navigazione e simili, escluse le apparecchiature di controllo dei processi industriali	2	5	-	-	1	14	17	39
33.3	Fabbricazione di apparecchiature per il controllo dei processi industriali	-	-	-	-	-	3	-	3
33.4	Fabbricazione di strumenti ottici e di attrezzature fotografiche	3	10	-	-	1	12	9	35
33.5	Fabbricazione di orologi	1	-	-	-	-	-	2	3

Tavola 4.5 segue - Popolazione residente attiva in condizione professionale per posizione nella professione, sezione, sottosezione, divisione e gruppo di attività economica

ATTIVITÀ ECONOMICHE		POSIZIONE NELLA PROFESSIONE							
		Imprenditori e liberi professionisti	Lavoratori in proprio	Soci di cooperative	Coadiuvanti	Dirigenti	Direttivi, quadri, impiegati	Altri lavoratori dipendenti	Totale
DM	**FABBRICAZIONE DI MEZZI DI TRASPORTO**	**7**	**14**	**4**	**3**	**2**	**33**	**167**	**230**
34	FABBRICAZIONE DI AUTOVEICOLI, RIMORCHI E SEMIRIMORCHI	3	6	1	2	1	13	67	93
34.1	Fabbricazione di autoveicoli	2	-	-	-	-	7	15	24
34.2	Fabbricazione di carrozzerie per autoveicoli; fabbricazione di rimorchi e semirimorchi	-	-	-	-	1	4	31	36
34.3	Fabbricazione di parti ed accessori per autoveicoli e per loro motori	1	6	1	2	-	2	21	33
35	FABBRICAZIONE DI ALTRI MEZZI DI TRASPORTO	4	8	3	1	1	20	100	137
35.1	Industria cantieristica: costruzioni navali e riparazioni di navi e imbarcazioni	1	-	-	-	1	4	17	23
35.2	Costruzione di locomotive, anche da manovra e di materiale rotabile ferro-tranviario	2	1	1	1	-	8	59	72
35.3	Costruzione di aeromobili e di veicoli spaziali	-	-	-	-	-	3	4	7
35.4	Fabbricazione di motocicli e biciclette	1	6	2	-	-	4	17	30
35.5	Fabbricazione di altri mezzi di trasporto n.c.a.	-	1	-	-	-	1	3	5
DN	**ALTRE INDUSTRIE MANIFATTURIERE**	**551**	**2.085**	**30**	**140**	**86**	**1.320**	**7.427**	**11.639**
36	FABBRICAZIONE DI MOBILI; ALTRE INDUSTRIE MANIFATTURIERE	549	2.073	30	140	81	1.307	7.392	11.572
36.1	Fabbricazione di mobili	109	459	7	43	9	240	1.669	2.536
36.2	Gioielleria e oreficeria	425	1.555	23	89	69	1.036	5.605	8.802
36.3	Fabbricazione di strumenti musicali	1	3	-	-	1	-	16	21
36.4	Fabbricazione di articoli sportivi	1	3	-	1	-	-	3	8
36.5	Fabbricazione di giochi e giocattoli	1	3	-	-	-	5	14	23
36.6	Altre industrie manifatturiere n.c.a.	12	50	-	7	2	26	85	182
37	RECUPERO E PREPARAZIONE PER IL RICICLAGGIO	2	12	-	-	5	13	35	67
37.1	Recupero e preparazione per il riciclaggio di cascami e rottami metallici	1	11	-	-	4	11	21	48
37.2	Recupero e preparazione per il riciclaggio di cascami e rottami non metallici	1	1	-	-	1	2	14	19
E	**PRODUZIONE E DISTRIBUZIONE DI ENERGIA ELETTRICA, GAS E ACQUA**	**12**	**25**	**1**	**4**	**12**	**505**	**788**	**1.347**
40	PRODUZIONE DI ENERGIA ELETTRICA, DI GAS, DI VAPORE E ACQUA CALDA	10	24	1	4	12	500	772	1.323
40.1	Produzione e distribuzione di energia elettrica	9	19	1	4	11	457	727	1.228
40.2	Produzione di gas; distribuzione di combustibili gassosi mediante condotta	1	5	-	-	1	43	44	94
40.3	Produzione e distribuzione di vapore ed acqua calda	-	-	-	-	-	-	1	1
41	RACCOLTA, DEPURAZIONE E DISTRIBUZIONE D'ACQUA	2	1	-	-	-	5	16	24
41.0	Raccolta, depurazione e distribuzione d'acqua	2	1	-	-	-	5	16	24
F	**COSTRUZIONI**	**862**	**3.049**	**102**	**175**	**163**	**713**	**5.823**	**10.887**
45	COSTRUZIONI	862	3.049	102	175	163	713	5.823	10.887
45.1	Preparazione del cantiere edile	24	82	2	11	2	12	202	335
45.2	Costruzione completa o parziale di edifici; genio civile	614	1.283	49	97	70	553	3.847	6.513
45.3	Installazione dei servizi in un fabbricato	106	747	33	41	11	111	996	2.045
45.4	Lavori di completamento degli edifici	116	934	18	26	80	37	772	1.983
45.5	Noleggio di macchine e attrezzature per la costruzione o la demolizione, con manovratore	2	3	-	-	-	-	6	11
G	**COMMERCIO ALL'INGROSSO E AL DETTAGLIO; RIPARAZIONE DI AUTOVEICOLI, MOTOCICLI E DI BENI PERSONALI E PER LA CASA**	**2.031**	**7.932**	**127**	**1.148**	**101**	**2.893**	**4.960**	**19.192**
50	COMMERCIO, MANUTENZIONE E RIPARAZIONE DI AUTOVEICOLI E MOTOCICLI; VENDITA AL DETTAGLIO DI CARBURANTE PER AUTOTRAZIONE	223	1.380	20	148	33	460	1.394	3.658
50.1	Commercio di autoveicoli	58	65	-	8	13	282	174	600
50.2	Manutenzione e riparazione di autoveicoli	93	936	14	52	18	81	1.009	2.203
50.3	Commercio di parti e accessori di autoveicoli	17	29	1	3	2	54	36	142
50.4	Commercio, manutenzione e riparazione di motocicli, accessori e pezzi di ricambio	5	30	1	6	-	5	8	55
50.5	Vendita al dettaglio di carburanti per autotrazione	50	320	4	79	-	38	167	658

Tavola 4.5 segue - Popolazione residente attiva in condizione professionale per posizione nella professione, sezione, sottosezione, divisione e gruppo di attività economica

ATTIVITÀ ECONOMICHE		POSIZIONE NELLA PROFESSIONE							
		Imprenditori e liberi professionisti	Lavoratori in proprio	Soci di cooperative	Coadiuvanti	Dirigenti	Direttivi, quadri, impiegati	Altri lavoratori dipendenti	Totale
51	COMMERCIO ALL'INGROSSO E INTERMEDIARI DEL COMMERCIO, AUTOVEICOLI E MOTOCICLI ESCLUSI	740	1.274	31	116	58	1.279	966	4.464
51.1	Intermediari del commercio	259	417	8	22	5	207	120	1.038
51.2	Commercio all'ingrosso di materie prime agricole e di animali vivi	35	67	1	12	6	75	60	256
51.3	Commercio all'ingrosso di prodotti alimentari, bevande e tabacco	52	128	9	17	6	123	218	553
51.4	Commercio all'ingrosso di altri beni di consumo finale	285	506	9	43	31	622	360	1.856
51.5	Commercio all'ingrosso di prodotti intermedi non agricoli, di rottami e cascami	55	78	-	15	8	107	120	383
51.6	Commercio all'ingrosso di macchinari e attrezzature	45	56	2	7	1	122	76	309
51.7	Commercio all'ingrosso di altri prodotti	9	22	2	-	1	23	12	69
52	COMMERCIO AL DETTAGLIO, ESCLUSO QUELLO DI AUTOVEICOLI E DI MOTOCICLI; RIPARAZIONE DI BENI PERSONALI E PER LA CASA	1.068	5.278	76	884	10	1.154	2.600	11.070
52.1	Commercio al dettaglio in esercizi non specializzati	76	420	20	89	10	322	679	1.616
52.2	Commercio al dettaglio di prodotti alimentari, bevande e tabacco in esercizi specializzati	149	1.099	14	233	-	68	263	1.826
52.3	Commercio al dettaglio di prodotti farmaceutici, medicali, di cosmetici e di articoli di profumeria	73	137	-	34	-	110	108	462
52.4	Commercio al dettaglio di altri prodotti (esclusi quelli di seconda mano) in esercizi specializzati	690	2.660	38	436	-	610	1.348	5.782
52.5	Commercio al dettaglio di articoli di seconda mano	7	72	1	4	-	7	12	103
52.6	Commercio al dettaglio al di fuori dei negozi	55	587	2	68	-	24	70	806
52.7	Riparazione di beni di consumo personali e per la casa	18	303	1	20	-	13	120	475
H	**ALBERGHI E RISTORANTI**	**234**	**1.382**	**67**	**292**	**24**	**156**	**1.660**	**3.815**
55	ALBERGHI E RISTORANTI	234	1.382	67	292	24	156	1.660	3.815
55.1	Alberghi	41	81	2	23	14	58	203	422
55.2	Campeggi ed altri alloggi per brevi soggiorni	3	19	1	2	-	11	30	66
55.3	Ristoranti	94	519	28	108	3	39	809	1.600
55.4	Bar	96	748	28	158	5	41	532	1.608
55.5	Mense e fornitura di pasti preparati	-	15	8	1	2	7	86	119
I	**TRASPORTI, MAGAZZINAGGIO E COMUNICAZIONI**	**154**	**950**	**60**	**57**	**81**	**2.270**	**2.608**	**6.180**
60	TRASPORTI TERRESTRI; TRASPORTI MEDIANTE CONDOTTE	107	806	30	50	22	730	1.651	3.396
60.1	Trasporti ferroviari	5	19	-	2	7	480	724	1.237
60.2	Altri trasporti terrestri	102	785	30	48	15	246	926	2.152
60.3	Trasporti mediante condotte	-	2	-	-	-	4	1	7
61	TRASPORTI MARITTIMI E PER VIE D'ACQUA	-	-	-	-	1	3	2	6
61.1	Trasporti marittimi e costieri	-	-	-	-	-	3	1	4
61.2	Trasporti per vie d'acqua interne (compresi i trasporti lagunari)	-	-	-	-	1	-	1	2
62	TRASPORTI AEREI	1	1	-	1	-	27	3	33
62.1	Trasporti aerei di linea	-	-	-	1	-	27	2	30
62.2	Trasporti aerei non di linea	-	1	-	-	-	-	1	2
62.3	Trasporti spaziali	1	-	-	-	-	-	-	1
63	ATTIVITÀ DI SUPPORTO ED AUSILIARIE DEI TRASPORTI; ATTIVITÀ DELLE AGENZIE DI VIAGGIO	29	89	26	5	10	186	171	516
63.1	Movimentazione merci e magazzinaggio	3	18	22	4	2	21	69	139
63.2	Altre attività connesse ai trasporti	3	43	2	1	2	51	64	166
63.3	Attività delle agenzie di viaggio e degli operatori turistici; attività di assistenza turistica n.c.a.	17	14	-	-	3	66	6	106
63.4	Attività delle altre agenzie di trasporto	6	14	2	-	3	48	32	105
64	POSTE E TELECOMUNICAZIONI	17	54	4	1	48	1.324	781	2.229
64.1	Attività postali e di corriere	7	41	4	-	46	1.040	453	1.591
64.2	Telecomunicazioni	10	13	-	1	2	284	328	638

Tavola 4.5 segue - Popolazione residente attiva in condizione professionale per posizione nella professione, sezione, sottosezione, divisione e gruppo di attività economica

ATTIVITÀ ECONOMICHE		POSIZIONE NELLA PROFESSIONE							
		Imprenditori e liberi professionisti	Lavoratori in proprio	Soci di cooperative	Coadiuvanti	Dirigenti	Direttivi, quadri, impiegati	Altri lavoratori dipendenti	Totale
J	**INTERMEDIAZIONE MONETARIA E FINANZIARIA**	**251**	**141**	**5**	**16**	**142**	**2.521**	**93**	**3.169**
65	INTERMEDIAZIONE MONETARIA E FINANZIARIA (ESCLUSE LE ASSICURAZIONI E I FONDI PENSIONE)	38	19	-	-	129	2.204	75	2.465
65.1	Intermediazione monetaria	13	11	-	-	118	2.118	69	2.329
65.2	Altre intermediazioni finanziarie	25	8	-	-	11	86	6	136
66	ASSICURAZIONI E FONDI PENSIONE, ESCLUSE LE ASSICURAZIONI SOCIALI OBBLIGATORIE	186	114	5	16	11	310	17	659
66.0	Assicurazioni e fondi pensione, escluse le assicurazioni sociali obbligatorie	186	114	5	16	11	310	17	659
67	ATTIVITÀ AUSILIARIE DELLA INTERMEDIAZIONE FINANZIARIA	27	8	-	-	2	7	1	45
67.1	Attività ausiliarie della intermediazione finanziaria, escluse le assicurazioni e i fondi pensione	6	4	-	-	2	5	-	17
67.2	Attività ausiliarie delle assicurazioni e dei fondi pensioni	21	4	-	-	-	2	1	28
K	**ATTIVITÀ IMMOBILIARI, NOLEGGIO, INFORMATICA, RICERCA, ALTRE ATTIVITÀ PROFESSIONALI ED IMPRENDITORIALI**	**1.942**	**683**	**107**	**74**	**50**	**1.966**	**1.559**	**6.381**
70	ATTIVITÀ IMMOBILIARI	48	38	1	4	5	57	7	160
70.1	Attività immobiliari su beni propri	11	9	-	2	1	9	3	35
70.2	Locazione di beni immobili propri e sublocazione	-	2	-	-	-	6	1	9
70.3	Attività immobiliare per conto terzi	37	27	1	2	4	42	3	116
71	NOLEGGIO DI MACCHINARI E ATTREZZATURE SENZA OPERATORE E DI BENI PER USO PERSONALE E DOMESTICO	6	35	-	8	-	5	4	58
71.1	Noleggio di autovetture	2	4	-	1	-	1	-	8
71.2	Noleggio di altri mezzi di trasporto	-	-	-	-	-	-	-	-
71.3	Noleggio di altri macchinari ed attrezzature	-	10	-	6	-	2	2	20
71.4	Noleggio di beni per uso personale e domestico n.c.a.	4	21	-	1	-	2	2	30
72	INFORMATICA E ATTIVITÀ CONNESSE	117	64	16	1	10	369	41	618
72.1	Consulenza per installazione di elaboratori elettronici	13	7	2	-	-	26	2	50
72.2	Fornitura di software e consulenza in materia di informatica	64	19	7	1	6	122	10	229
72.3	Elaborazione elettronica dei dati	28	24	5	-	1	126	12	196
72.4	Attività delle banche di dati	-	-	1	-	-	3	1	5
72.5	Manutenzione e riparazione di macchine per ufficio e di elaboratori elettronici	-	8	-	-	1	15	10	34
72.6	Altre attività connesse all'informatica	12	6	1	-	2	77	6	104
73	RICERCA E SVILUPPO	23	12	-	-	1	34	3	73
73.1	Ricerca e sviluppo sperimentale nel campo delle scienze naturali e dell'ingegneria	16	11	-	-	1	29	3	60
73.2	Ricerca e sviluppo sperimentale nel campo delle scienze sociali e umanistiche	7	1	-	-	-	5	-	13
74	ALTRE ATTIVITÀ PROFESSIONALI ED IMPRENDITORIALI	1.748	534	90	61	34	1.501	1.504	5.472
74.1	Attività legali, contabilità, tenuta di libri contabili; consulenza in materia fiscale; studi di mercato e sondaggi di opinione; consulenza commerciale e di gestione; holding	917	123	11	19	16	1.109	75	2.270
74.2	Attività in materia di architettura, di ingegneria ed altre attività tecniche	691	36	4	5	6	150	67	959
74.3	Collaudi e analisi tecniche	4	7	1	2	1	19	16	50
74.4	Pubblicità	29	32	2	6	4	19	15	107
74.5	Servizi di ricerca , selezione e fornitura di personale	-	-	-	-	-	2	1	3
74.6	Servizi di investigazione e vigilanza	5	11	6	3	1	47	176	249
74.7	Servizi di pulizia e disinfestazione	15	187	62	16	3	23	1.106	1.412
74.8	Altre attività di tipo professionale ed imprenditoriale n.c.a.	87	138	4	10	3	132	48	422

Tavola 4.5 segue - Popolazione residente attiva in condizione professionale per posizione nella professione, sezione, sottosezione, divisione e gruppo di attività economica

ATTIVITÀ ECONOMICHE		POSIZIONE NELLA PROFESSIONE							
		Imprenditori e liberi professionisti	Lavoratori in proprio	Soci di cooperative	Coadiuvanti	Dirigenti	Direttivi, quadri, impiegati	Altri lavoratori dipendenti	Totale
L	**PUBBLICA AMMINISTRAZIONE E DIFESA; ASSICURAZIONE SOCIALE OBBLIGATORIA**	**31**	**26**	**3**	**3**	**385**	**4.936**	**3.929**	**9.313**
75	PUBBLICA AMMINISTRAZIONE E DIFESA; ASSICURAZIONE SOCIALE OBBLIGATORIA	31	26	3	3	385	4.936	3.929	9.313
75.1	Amministrazione pubblica; politica economica e sociale	-	-	-	-	317	4.033	2.579	6.929
75.2	Servizi della pubblica amministrazione forniti alla intera collettività	31	26	3	3	51	610	1.340	2.064
75.3	Assicurazione sociale obbligatoria	-	-	-	-	17	293	10	320
M	**ISTRUZIONE**	**120**	**197**	**21**	**25**	**139**	**5.275**	**1.417**	**7.194**
80	ISTRUZIONE	120	197	21	25	139	5.275	1.417	7.194
80.1	Istruzione primaria	33	87	16	11	28	2.087	540	2.802
80.2	Istruzione secondaria	53	69	2	10	66	2.979	859	4.038
80.3	Istruzione universitaria	10	6	-	-	39	134	14	203
80.4	Istruzione per gli adulti ed altri servizi di istruzione	24	35	3	4	6	75	4	151
N	**SANITÀ E ALTRI SERVIZI SOCIALI**	**660**	**190**	**142**	**21**	**139**	**1.446**	**2.135**	**4.733**
85	SANITÀ E ALTRI SERVIZI SOCIALI	660	190	142	21	139	1.446	2.135	4.733
85.1	Attività dei servizi sanitari	628	170	33	18	123	1.273	1.879	4.124
85.2	Servizi veterinari	21	1	-	-	2	7	4	35
85.3	Assistenza sociale	11	19	109	3	14	166	252	574
O	**ALTRI SERVIZI PUBBLICI, SOCIALI E PERSONALI**	**331**	**1.400**	**77**	**98**	**91**	**715**	**1.068**	**3.780**
90	SMALTIMENTO DEI RIFIUTI SOLIDI, DELLE ACQUE DI SCARICO E SIMILI	3	12	3	2	1	9	56	86
90.0	Smaltimento dei rifiuti solidi, delle acque di scarico e simili	3	12	3	2	1	9	56	86
91	ATTIVITÀDI ORGANIZZAZIONI ASSOCIATIVE N.C.A.	16	18	4	-	68	416	34	556
91.1	Attività di organizzazioni economiche, di titolari di impresa, professionali	12	10	1	-	17	209	10	259
91.2	Attività dei sindacati di lavoratori dipendenti	2	3	-	-	30	103	10	148
91.3	Attività di altre organizzazioni associative	2	5	3	-	21	104	14	149
92	ATTIVITÀ RICREATIVE, CULTURALI E SPORTIVE	212	207	12	19	12	230	207	899
92.1	Produzioni e distribuzioni cinematografiche e di video	10	5	1	-	-	11	9	36
92.2	Attività radiotelevisive	11	7	-	1	1	19	12	51
92.3	Altre attività dello spettacolo	100	114	7	13	4	43	106	387
92.4	Attività delle agenzie di stampa	42	23	-	3	3	28	7	106
92.5	Attività di biblioteche, archivi, musei ed altre attività culturali	5	1	-	-	1	40	30	77
92.6	Attività sportive	42	51	3	-	2	75	42	215
92.7	Altre attività ricreative	2	6	1	2	1	14	1	27
93	ALTRE ATTIVITÀ DEI SERVIZI	100	1.163	58	77	10	60	771	2.239
93.0	Altre attività dei servizi	100	1.163	58	77	10	60	771	2.239
P	**SERVIZI DOMESTICI PRESSO FAMIGLIE E CONVIVENZE**	**3**	**90**	**3**	**6**	**-**	**10**	**650**	**762**
95	SERVIZI DOMESTICI PRESSO FAMIGLIE E CONVIVENZE	3	90	3	6	-	10	650	762
95.0	Servizi domestici presso famiglie e convivenze	3	90	3	6	-	10	650	762
Q	**ORGANIZZAZIONI ED ORGANISMI EXTRA-TERRITORIALI**	**-**	**-**	**-**	**-**	**-**	**1**	**-**	**1**
99	ORGANIZZAZIONI ED ORGANISMI EXTRA-TERRITORIALI	-	-	-	-	-	1	-	1
99.0	Organizzazioni ed organismi extraterritoriali	-	-	-	-	-	1	-	1

Tavola 4.6 - Popolazione residente attiva in condizione professionale per sesso e professione

N. CLASSIFICAZIONE PROFESSIONI		M	F	MF
1	**LEGISLATORI, DIRIGENTI E IMPRENDITORI**	**2.631**	**556**	**3.187**
1.1	**Membri dei corpi legislativi, dirigenti amministrativi e giudiziari della pubblica amministrazione e di organismi collettivi**	**352**	**83**	**435**
1.1.1	Membri di organismi di governo e di assemblee con potestà legislativa e regolamentare	5	-	5
1.1.2	Dirigenti generali, dirigenti superiori, primi dirigenti ed equiparati	295	72	367
1.1.3	Dirigenti della magistratura	5	1	6
1.1.4	Dirigenti di organismi collettivi di interesse nazionale	47	10	57
1.2	**Imprenditori, amministratori, dirigenti e direttori di aziende private**	**2.279**	**473**	**2.752**
1.2.1	Imprenditori e amministratori di aziende private	1.407	326	1.733
1.2.2	Dirigenti e direttori di aziende private	872	147	1.019
2	**PROFESSIONI INTELLETTUALI, SCIENTIFICHE E DI ELEVATA SPECIALIZZAZIONE**	**4.029**	**2.658**	**6.687**
2.1	**Specialisti in scienze matematiche, fisiche, naturali ed assimilati**	**154**	**46**	**200**
2.1.1	Specialisti in scienze matematiche, fisiche e naturali	154	46	200
2.2	**Ingegneri e architetti**	**406**	**50**	**456**
2.2.1	Ingegneri	229	5	234
2.2.2	Architetti, urbanisti e specialisti del recupero e della conservazione dell'ambiente (territorio)	177	45	222
2.3	**Specialisti nelle scienze della vita**	**256**	**130**	**386**
2.3.1	Specialisti nelle scienze della vita	256	130	386
2.4	**Specialisti della salute**	**745**	**198**	**943**
2.4.1	Medici generici	434	114	548
2.4.2	Medici specialisti con specializzazioni prevalentemente ambulatoriali	173	44	217
2.4.3	Medici specialisti con specializzazioni prevalentemente "in regime di ricovero"	138	40	178
2.5	**Specialisti in scienze dell'uomo**	**1.509**	**610**	**2.119**
2.5.1	Specialisti delle scienze amministrative, commerciali e bancarie	806	229	1.035
2.5.2	Specialisti in scienze giuridiche	230	78	308
2.5.3	Specialisti in scienze sociali	19	27	46
2.5.4	Specialisti in discipline linguistico-letterarie	74	97	171
2.5.5	Specialisti in discipline artistico-figurative	189	127	316
2.5.6	Specialisti in discipline artistico-espressive	70	45	115
2.5.7	Professionisti in discipline sportive	47	1	48
2.5.8	Specialisti in discipline religiose e teologiche	74	6	80
2.6	**Docenti ed assimilati**	**959**	**1.624**	**2.583**
2.6.1	Docenti universitari (ordinari e associati)	37	7	44
2.6.2	Ricercatori e tecnici laureati	29	16	45
2.6.3	Professori di scuola secondaria superiore	590	947	1.537
2.6.4	Professori di scuola media ed assimilati	278	624	902
2.6.5	Altri specialisti nell'educazione	25	30	55
3	**PROFESSIONI INTERMEDIE (TECNICI)**	**9.349**	**8.441**	**17.790**
3.1	**Professioni intermedie in scienze fisiche, naturali, dell'ingegneria ed assimilate**	**2.436**	**279**	**2.715**
3.1.1	Tecnici in scienze quantitative, fisiche e naturali	763	161	924
3.1.2	Tecnici in scienze dell'ingegneria, delle costruzioni e del trasporto aereo e navale	1.673	118	1.791
3.2	**Professioni intermedie nelle scienze della vita**	**884**	**1.566**	**2.450**
3.2.1	Tecnici paramedici	785	1.558	2.343
3.2.2	Tecnici agronomi, forestali, zootecnici ed assimilati	99	8	107
3.3	**Professioni intermedie di ufficio**	**5.436**	**4.172**	**9.608**
3.3.1	Professioni intermedie amministrative e organizzative	2.598	3.660	6.258
3.3.2	Professioni intermedie finanziario-assicurative	622	158	780
3.3.3	Professioni intermedie nei rapporti con i mercati	460	143	603
3.3.4	Professioni intermedie in imprese commerciali ed assimilati	1.756	211	1.967
3.4	**Professioni intermedie dei servizi personali**	**593**	**2.424**	**3.017**
3.4.1	Professioni intermedie delle attività turistiche e alberghiere	33	46	79
3.4.2	Professioni intermedie dell'insegnamento	266	2.155	2.421
3.4.3	Professioni intermedie nei servizi ricreativi e culturali	77	54	131
3.4.4	Professioni intermedie nel campo dei servizi per le famiglie	40	133	173
3.4.5	Professioni intermedie relative ai servizi pubblici	177	36	213
4	**PROFESSIONI ESECUTIVE RELATIVE ALL'AMMINISTRAZIONE E GESTIONE**	**5.337**	**5.413**	**10.750**
4.1	**Impiegati di ufficio**	**4.442**	**4.812**	**9.254**
4.1.1	Personale di segreteria o con funzioni generali ed operatori su macchine di ufficio	2.571	3.689	6.260
4.1.2	Impiegati con funzioni specifiche in campo amministrativo, di controllo, del personale, finanziario	514	576	1.090
4.1.3	Impiegati nella gestione degli stocks e degli approvvigionamenti e nella gestione amministrativa dei trasporti	1.112	284	1.396
4.1.4	Impiegati addetti alla raccolta, conservazione e trasmissione di documentazione	245	263	508
4.2	**Impiegati in contatto diretto con la clientela**	**895**	**601**	**1.496**
4.2.1	Cassieri, addetti allo sportello ed assimilati	782	480	1.262
4.2.2	Addetti all'accoglienza, all'informazione ed all'assistenza della clientela	113	121	234
5	**PROFESSIONI RELATIVE ALLE VENDITE ED AI SERVIZI PER LE FAMIGLIE**	**10.564**	**10.299**	**20.863**
5.1	Professioni commerciali	6.107	5.719	11.826
5.1.1	Esercenti ed addetti ad attività commerciali all'ingrosso	669	196	865
5.1.2	Esercenti ed addetti alle vendite al minuto	5.358	5.473	10.831
5.1.3	Altre professioni commerciali	80	50	130

Tavola 4.6 segue - Popolazione residente attiva in condizione professionale per sesso e professione

N. CLASSIFICAZIONE PROFESSIONI		M	F	MF
5.2	**Professioni nelle attività turistiche ed alberghiere**	**1.772**	**2.089**	**3.861**
5.2.1	Esercenti ed addetti ai servizi alberghieri ed extralberghieri (esclusi gli addetti alla ristorazione)	109	122	231
5.2.2	Esercenti ed addetti alla ristorazione ed ai pubblici esercizi	1.663	1.967	3.630
5.3	**Professioni nei servizi di istruzione**	**99**	**117**	**216**
5.3.1	Istruttori di sport vari	24	12	36
5.3.2	Istruttori nell'area artistica	1	-	1
5.3.3	Istruttori degli handicappati e nell'area della salute	39	100	139
5.3.4	Professioni nei servizi di istruzione e di addestramento a funzioni particolari	35	5	40
5.4	Professioni nei servizi sanitari con particolari specializzazioni	49	133	182
5.4.1	Professioni nei servizi sanitari con particolari specializzazioni	49	133	182
5.5	Professioni concernenti specifici servizi per le famiglie	2.537	2.241	4.778
5.5.1	Professioni relative a servizi ricreativo-culturali	22	17	39
5.5.2	Professioni relative a servizi di pulizia, igienici, tintorie e lavanderie	115	302	417
5.5.3	Professioni relative a servizi personali	593	1.652	2.245
5.5.4	Professioni relative a servizi di sicurezza	1.799	256	2.055
5.5.5	Altre professioni relative ai servizi per le famiglie	8	14	22
6	**ARTIGIANI, OPERAI SPECIALIZZATI E AGRICOLTORI**	**33.843**	**16.375**	**50.218**
6.1	**Artigiani e operai dell'industria estrattiva e dell'edilizia**	**8.232**	**369**	**8.601**
6.1.1	Minatori, cavatori, tagliatori di pietre e affini	230	4	234
6.1.2	Artigiani ed operai addetti alle costruzioni di strutture edili	5.286	304	5.590
6.1.3	Addetti alle rifiniture delle costruzioni	2.102	53	2.155
6.1.4	Operai ed artigiani addetti alla pittura ed alla pulizia degli esterni degli edifici ed assimilati	614	8	622
6.2	**Artigiani ed operai metalmeccanici ed assimilati**	**8.416**	**1.189**	**9.605**
6.2.1	Fonditori, saldatori, lattonieri - calderai, montatori di carpenteria metallica ed assimilati	2.420	332	2.752
6.2.2	Fabbri ferrai, costruttori di utensili ed assimilati	774	107	881
6.2.3	Meccanici artigianali, montatori, riparatori e manutentori di macchine fisse e mobili (esclusi gli addetti alle linee di montaggio industriali)	3.006	264	3.270
6.2.4	Artigiani e operai di istallazione e manutenzione di attrezzature elettriche ed elettroniche (esclusi gli addetti alle linee di montaggio)	2.216	486	2.702
6.3	Artigiani ed operai della meccanica di precisione, dell'artigianato artistico, della stampa ed assimilati	6.019	2.979	8.998
6.3.1	Lavoratori della meccanica di precisione su metalli e materiali similari	5.455	2.794	8.249
6.3.2	Vasai, soffiatori e formatori di vetrerie ed assimilati	229	109	338
6.3.3	Artigiani delle lavorazioni artistiche del legno, del tessuto e del cuoio e dei materiali affini	106	18	124
6.3.4	Artigiani ed operai poligrafici ed addetti ai laboratori fotografici	229	58	287
6.4	Agricoltori e lavoratori agricoli, forestali e zootecnici ed addetti alla pesca ed alla caccia	4.971	2.299	7.270
6.4.1	Agricoltori e lavoratori agricoli	4.096	1.996	6.092
6.4.2	Allevatori e lavoratori della zootecnia	378	194	572
6.4.3	Agricoltori e lavoratori addetti alle colture ed all'allevamento	183	99	282
6.4.4	Lavoratori forestali	310	7	317
6.4.5	Pescatori e cacciatori	4	3	7
6.5	Artigiani e operai delle lavorazioni alimentari, del legno, del tessile, dell'abbigliamento, delle pelli, del cuoio ed assimilati	6.205	9.539	15.744
6.5.1	Artigiani ed operai delle lavorazioni alimentari	784	366	1.150
6.5.2	Ebanisti, attrezzisti, operai e artigiani del trattamento del legno ed assimilati	2.597	309	2.906
6.5.3	Artigiani ed operai del tessile e dell'abbigliamento	928	6.216	7.144
6.5.4	Artigiani ed operai della lavorazione del cuoio, delle pelli e delle calzature ed assimilati	1.896	2.648	4.544
7	**CONDUTTORI DI IMPIANTI, OPERATORI DI MACCHINARI FISSI E MOBILI (ANCHE IN AGRICOLTURA) E OPERAI DI MONTAGGIO INDUSTRIALE**	**10.273**	**5.595**	**15.868**
7.1	**Conduttori di impianti industriali**	**1.282**	**86**	**1.368**
7.1.1	Conduttori di impianti per l'estrazione ed il trattamento dei minerali	31	-	31
7.1.2	Conduttori di impianti per la trasformazione e lavorazione a caldo dei metalli	576	27	603
7.1.3	Conduttori di forni ed altri impianti per la lavorazione del vetro, della ceramica e di materiali similari	167	10	177
7.1.4	Conduttori di impianti per la trasformazione del legno e la fabbricazione della carta	62	4	66
7.1.5	Conduttori di impianti chimici e petrolchimici e cementifici	253	17	270
7.1.6	Conduttori di impianti per la produzione di energia elettrica e di impianti assimilati	140	16	156
7.1.7	Conduttori di catene di montaggio automatizzate e di robot industriali	53	12	65
7.2	Operatori di macchinari fissi per la lavorazione in serie e operai addetti al montaggio (esclusa l'agricoltura e l'industria alimentare)	2.132	4.301	6.433
7.2.1	Operatori di macchine automatiche e semiautomatiche per lavorazioni metalliche e per prodotti minerali	543	16	559
7.2.2	Operatori di macchinari per la fabbricazione di prodotti derivati dalla chimica e lavorazioni affini	130	36	166
7.2.3	Conduttori di macchinari per la fabbricazione di articoli in gomma e materie plastiche	230	39	269
7.2.4	Operatori di macchinari in impianti per la produzione in serie di articoli in legno	38	3	41

Tavola 4.6 segue - Popolazione residente attiva in condizione professionale per sesso e professione

N.	CLASSIFICAZIONE PROFESSIONI	M	F	MF
7.2.5	Conduttori di macchinari per cartotecnica	179	38	217
7.2.6	Operatori di macchinari dell'industria tessile e delle confezioni ed assimilati	762	4.041	4.803
7.2.7	Operai addetti all'assemblaggio di prodotti industriali	250	128	378
7.3	**Operatori di macchinari fissi in agricoltura e nella industria alimentare**	**430**	**87**	**517**
7.3.1	Operatori di macchinari fissi nell'agricoltura	3	-	3
7.3.2	Operatori di macchinari fissi per l'industria alimentare	427	87	514
7.4	**Conduttori di veicoli, di macchinari mobili e di sollevamento**	**6.429**	**1.121**	**7.550**
7.4.1	Conduttori di locomotive, altri manovratori di veicoli su rotaie ed assimilati	499	5	504
7.4.2	Conduttori di veicoli a motore e a trazione animale	4.926	1.027	5.953
7.4.3	Conduttori di macchine agricole	238	8	246
7.4.4	Conduttori di macchine per movimento terra, di macchine di sollevamento e di maneggio dei materiali	760	80	840
7.4.5	Marinai di coperta e lavoratori assimilati	6	1	7
8	**PERSONALE NON QUALIFICATO**	**5.044**	**3.701**	**8.745**
8.1	**Personale non qualificato relativo alla amministrazione, gestione e magazzino**	**1.758**	**791**	**2.549**
8.1.1	Personale non qualificato di ufficio	206	58	264
8.1.2	Personale ausiliario di magazzino, di spostamento merci e delle comunicazioni	1.552	733	2.285
8.2	**Personale non qualificato relativo alle vendite ed ai servizi turistici**	**371**	**180**	**551**
8.2.1	Commercianti ambulanti	359	152	511
8.2.2	Personale non qualificato dei servizi turistici	12	28	40
8.3	**Personale non qualificato nei servizi di istruzione e sanitari**	**451**	**857**	**1.308**
8.3.1	Personale non qualificato nei servizi di istruzione	375	646	1.021
8.3.2	Personale non qualificato nei servizi sanitari	76	211	287
8.4	Personale non qualificato in altri servizi	716	1.289	2.005
8.4.1	Personale non qualificato nei servizi ricreativi e culturali	3	-	3
8.4.2	Personale non qualificato addetto a servizi di pulizia, igienici, di lavanderia ed assimilati	631	1.276	1.907
8.4.3	Personale non qualificato addetto a servizi personali	13	7	20
8.4.4	Personale non qualificato addetto ai servizi di sicurezza	27	3	30
8.4.5	Altro personale non qualificato addetto ai servizi	42	3	45
8.5	**Personale non qualificato dell'agricoltura, dell'allevamento, della pesca e della forestazione**	**303**	**236**	**539**
8.5.1	Personale non qualificato dell'agricoltura	270	230	500
8.5.2	Personale non qualificato addetto alle foreste, alla cura degli animali, alla pesca ed alla caccia	33	6	39
8.6	**Personale non qualificato delle miniere, delle costruzioni, e delle attività industriali**	**1.445**	**348**	**1.793**
8.6.1	Personale non qualificato delle miniere	8	-	8
8.6.2	Personale non qualificato delle costruzioni	1.207	92	1.299
8.6.3	Personale non qualificato delle attività industriali ed assimilati	230	256	486
9	**FORZE ARMATE**	**720**	**-**	**720**
9.0	**Forze armate**	**720**	**-**	**720**
9.0.0	Forze armate	720	-	720

Tavola 4.7 - Popolazione residente in età da 19 anni in poi per condizione nel 1986 e nel 1991, luogo di residenza nel 1986 e sesso

RESIDENZA NEL 1986 CONDIZIONE NEL 1991	CONDIZIONE NEL 1986						
	CONDIZIONE PROFESSIONALE						
	Agricoltura	Industria	Commercio P.A. e Servizi pubblici o privati	Disoccupati	Condizione non professionale	Totale
	TOTALE						
STESSO COMUNE DI RESIDENZA							
Condizione professionale	**8.186**	**41.544**	**20.257**	**29.276**	**5.025**	**17.355**	**121.643**
Occupati	8.084	39.943	19.698	28.961	3.669	16.114	116.469
Agricoltura	*6.305*	*456*	*252*	*224*	*182*	*607*	*8.026*
Industria	*1.043*	*33.397*	*4.301*	*4.503*	*1.563*	*7.039*	*51.846*
Altre attività	*736*	*6.090*	*15.145*	*24.234*	*1.924*	*8.468*	*56.597*
Disoccupati	102	1.601	559	315	1.356	1.241	5.174
Condizione non professionale	**2.472**	**6.344**	**2.590**	**4.186**	**579**	**103.674**	**119.845**
TOTALE	**10.658**	**47.888**	**22.847**	**33.462**	**5.604**	**121.029**	**241.488**
ALTRO COMUNE DELLA STESSA PROVINCIA							
Condizione professionale	**151**	**1.679**	**676**	**979**	**215**	**718**	**4.418**
Occupati	146	1.588	643	962	173	657	4.169
Agricoltura	*66*	*14*	*9*	*8*	*11*	*18*	*126*
Industria	*46*	*1.263*	*186*	*150*	*83*	*264*	*1.992*
Altre attività	*34*	*311*	*448*	*804*	*79*	*375*	*2.051*
Disoccupati	5	91	33	17	42	61	249
Condizione non professionale	**40**	**164**	**76**	**101**	**38**	**1.777**	**2.196**
TOTALE	**191**	**1.843**	**752**	**1.080**	**253**	**2.495**	**6.614**
ALTRA PROVINCIA DELLA STESSA REGIONE							
Condizione professionale	**59**	**456**	**360**	**553**	**120**	**362**	**1.910**
Occupati	54	424	317	535	99	331	1.760
Agricoltura	*32*	*8*	*9*	*9*	*8*	*18*	*84*
Industria	*11*	*299*	*67*	*53*	*40*	*96*	*566*
Altre attività	*11*	*117*	*241*	*473*	*51*	*217*	*1.110*
Disoccupati	5	32	43	18	21	31	150
Condizione non professionale	**10**	**101**	**65**	**110**	**27**	**1.079**	**1.392**
TOTALE	**69**	**557**	**425**	**663**	**147**	**1.441**	**3.302**
PROVINCIA DI ALTRA REGIONE							
Condizione professionale	**103**	**506**	**283**	**705**	**309**	**815**	**2.721**
Occupati	83	462	252	673	243	753	2.466
Agricoltura	*41*	*18*	*15*	*9*	*21*	*45*	*149*
Industria	*21*	*297*	*69*	*54*	*98*	*246*	*785*
Altre attività	*21*	*147*	*168*	*610*	*124*	*462*	*1.532*
Disoccupati	20	44	31	32	66	62	255
Condizione non professionale	**23**	**116**	**71**	**118**	**46**	**1.506**	**1.880**
TOTALE	**126**	**622**	**354**	**823**	**355**	**2.321**	**4.601**
ESTERO							
Condizione professionale	**26**	**191**	**144**	**150**	**64**	**364**	**939**
Occupati	21	155	121	134	51	331	813
Agricoltura	*10*	*12*	*13*	*11*	*8*	*28*	*82*
Industria	*5*	*108*	*41*	*31*	*27*	*126*	*338*
Altre attività	*6*	*35*	*67*	*92*	*16*	*177*	*393*
Disoccupati	5	36	23	16	13	33	126
Condizione non professionale	**2**	**69**	**42**	**59**	**3**	**462**	**637**
TOTALE	**28**	**260**	**186**	**209**	**67**	**826**	**1.576**
Condizione professionale	**8.525**	**44.376**	**21.720**	**31.663**	**5.733**	**19.614**	**131.631**
Occupati	8.388	42.572	21.031	31.265	4.235	18.186	125.677
Agricoltura	*6.454*	*508*	*298*	*261*	*230*	*716*	*8.467*
Industria	*1.126*	*35.364*	*4.664*	*4.791*	*1.811*	*7.771*	*55.527*
Altre attività	*808*	*6.700*	*16.069*	*26.213*	*2.194*	*9.699*	*61.683*
Disoccupati	137	1.804	689	398	1.498	1.428	5.954
Condizione non professionale	**2.547**	**6.794**	**2.844**	**4.574**	**693**	**108.498**	**125.950**
TOTALE	**11.072**	**51.170**	**24.564**	**36.237**	**6.426**	**128.112**	**257.581**

Tavola 4.7 segue - Popolazione residente in età da 19 anni in poi per condizione nel 1986 e nel 1991, luogo di residenza nel 1986 e sesso

RESIDENZA NEL 1986 CONDIZIONE NEL 1991	CONDIZIONE NEL 1986						
	CONDIZIONE PROFESSIONALE						
	Agricoltura	Industria	Commercio P.A. e Servizi pubblici o privati		Disoccupati	Condizione non professionale	Totale
MASCHI							
STESSO COMUNE DI RESIDENZA							
Condizione professionale	**5.746**	**27.010**	**12.513**	**17.964**	**2.311**	**8.398**	**73.942**
Occupati	5.679	26.293	12.221	17.811	1.759	7.885	71.648
Agricoltura	*4.396*	*349*	*181*	*182*	*104*	*317*	*5.529*
Industria	*734*	*21.636*	*3.030*	*3.558*	*867*	*3.979*	*33.804*
Altre attività	*549*	*4.308*	*9.010*	*14.071*	*788*	*3.589*	*32.315*
Disoccupati	67	717	292	153	552	513	2.294
Condizione non professionale	**1.497**	**3.759**	**1.236**	**2.479**	**226**	**33.296**	**42.493**
TOTALE	**7.243**	**30.769**	**13.749**	**20.443**	**2.537**	**41.694**	**116.435**
ALTRO COMUNE DELLA STESSA PROVINCIA							
Condizione professionale	**102**	**986**	**390**	**573**	**84**	**273**	**2.408**
Occupati	100	959	375	566	75	263	2.338
Agricoltura	*46*	*4*	*6*	*7*	*6*	*2*	*71*
Industria	*29*	*740*	*118*	*116*	*45*	*130*	*1.178*
Altre attività	*25*	*215*	*251*	*443*	*24*	*131*	*1.089*
Disoccupati	2	27	15	7	9	10	70
Condizione non professionale	**26**	**46**	**22**	**57**	**3**	**465**	**619**
TOTALE	**128**	**1.032**	**412**	**630**	**87**	**738**	**3.027**
ALTRA PROVINCIA DELLA STESSA REGIONE							
Condizione professionale	**41**	**323**	**221**	**356**	**60**	**161**	**1.162**
Occupati	36	306	201	350	52	150	1.095
Agricoltura	*21*	*6*	*4*	*8*	*5*	*7*	*51*
Industria	*8*	*224*	*45*	*39*	*25*	*54*	*395*
Altre attività	*7*	*76*	*152*	*303*	*22*	*89*	*649*
Disoccupati	5	17	20	6	8	11	67
Condizione non professionale	**4**	**54**	**24**	**57**	**3**	**291**	**433**
TOTALE	**45**	**377**	**245**	**413**	**63**	**452**	**1.595**
PROVINCIA DI ALTRA REGIONE							
Condizione professionale	**65**	**354**	**181**	**478**	**194**	**453**	**1.725**
Occupati	61	335	168	468	166	439	1.637
Agricoltura	*26*	*14*	*9*	*7*	*14*	*21*	*91*
Industria	*17*	*218*	*54*	*45*	*79*	*143*	*556*
Altre attività	*18*	*103*	*105*	*416*	*73*	*275*	*990*
Disoccupati	4	19	13	10	28	14	88
Condizione non professionale	**3**	**50**	**20**	**71**	**7**	**314**	**465**
TOTALE	**68**	**404**	**201**	**549**	**201**	**767**	**2.190**
ESTERO							
Condizione professionale	**23**	**158**	**97**	**91**	**45**	**208**	**622**
Occupati	18	129	86	87	41	191	552
Agricoltura	*9*	*11*	*11*	*8*	*7*	*20*	*66*
Industria	*5*	*89*	*34*	*24*	*23*	*93*	*268*
Altre attività	*4*	*29*	*41*	*55*	*11*	*78*	*218*
Disoccupati	5	29	11	4	4	17	70
Condizione non professionale	**1**	**29**	**9**	**27**	**-**	**132**	**198**
TOTALE	**24**	**187**	**106**	**118**	**45**	**340**	**820**
Condizione professionale	**5.977**	**28.831**	**13.402**	**19.462**	**2.694**	**9.493**	**79.859**
Occupati	5.894	28.022	13.051	19.282	2.093	8.928	77.270
Agricoltura	*4.498*	*384*	*211*	*212*	*136*	*367*	*5.808*
Industria	*793*	*22.907*	*3.281*	*3.782*	*1.039*	*4.399*	*36.201*
Altre attività	*603*	*4.731*	*9.559*	*15.288*	*918*	*4.162*	*35.261*
Disoccupati	83	809	351	180	601	565	2.589
Condizione non professionale	**1.531**	**3.938**	**1.311**	**2.691**	**239**	**34.498**	**44.208**
TOTALE	**7.508**	**32.769**	**14.713**	**22.153**	**2.933**	**43.991**	**124.067**

Tavola 4.7 segue - Popolazione residente in età da 19 anni in poi per condizione nel 1986 e nel 1991, luogo di residenza nel 1986 e sesso

RESIDENZA NEL 1986 CONDIZIONE NEL 1991	CONDIZIONE NEL 1986						
	CONDIZIONE PROFESSIONALE						
	Agricoltura	Industria	Commercio P.A. e Servizi pubblici o privati		Disoccupati	Condizione non professionale	Totale
	FEMMINE						
STESSO COMUNE DI RESIDENZA							
Condizione professionale	**2.440**	**14.534**	**7.744**	**11.312**	**2.714**	**8.957**	**47.701**
Occupati	2.405	13.650	7.477	11.150	1.910	8.229	44.821
Agricoltura	*1.909*	*107*	*71*	*42*	*78*	*290*	*2.497*
Industria	*309*	*11.761*	*1.271*	*945*	*696*	*3.060*	*18.042*
Altre attività	*187*	*1.782*	*6.135*	*10.163*	*1.136*	*4.879*	*24.282*
Disoccupati	35	884	267	162	804	728	2.880
Condizione non professionale	**975**	**2.585**	**1.354**	**1.707**	**353**	**70.378**	**77.352**
TOTALE	**3.415**	**17.119**	**9.098**	**13.019**	**3.067**	**79.335**	**125.053**
ALTRO COMUNE DELLA STESSA PROVINCIA							
Condizione professionale	**49**	**693**	**286**	**406**	**131**	**445**	**2.010**
Occupati	46	629	268	396	98	394	1.831
Agricoltura	*20*	*10*	*3*	*1*	*5*	*16*	*55*
Industria	*17*	*523*	*68*	*34*	*38*	*134*	*814*
Altre attività	*9*	*96*	*197*	*361*	*55*	*244*	*962*
Disoccupati	3	64	18	10	33	51	179
Condizione non professionale	**14**	**118**	**54**	**44**	**35**	**1.312**	**1.577**
TOTALE	**63**	**811**	**340**	**450**	**166**	**1.757**	**3.587**
ALTRA PROVINCIA DELLA STESSA REGIONE							
Condizione professionale	**18**	**133**	**139**	**197**	**60**	**201**	**748**
Occupati	18	118	116	185	47	181	665
Agricoltura	*11*	*2*	*5*	*1*	*3*	*11*	*33*
Industria	*3*	*75*	*22*	*14*	*15*	*42*	*171*
Altre attività	*4*	*41*	*89*	*170*	*29*	*128*	*461*
Disoccupati	-	15	23	12	13	20	83
Condizione non professionale	**6**	**47**	**41**	**53**	**24**	**788**	**959**
TOTALE	**24**	**180**	**180**	**250**	**84**	**989**	**1.707**
PROVINCIA DI ALTRA REGIONE							
Condizione professionale	**38**	**152**	**102**	**227**	**115**	**362**	**996**
Occupati	22	127	84	205	77	314	829
Agricoltura	*15*	*4*	*6*	*2*	*7*	*24*	*58*
Industria	*4*	*79*	*15*	*9*	*19*	*103*	*229*
Altre attività	*3*	*44*	*63*	*194*	*51*	*187*	*542*
Disoccupati	16	25	18	22	38	48	167
Condizione non professionale	**20**	**66**	**51**	**47**	**39**	**1.192**	**1.415**
TOTALE	**58**	**218**	**153**	**274**	**154**	**1.554**	**2.411**
ESTERO							
Condizione professionale	**3**	**33**	**47**	**59**	**19**	**156**	**317**
Occupati	3	26	35	47	10	140	261
Agricoltura	*1*	*1*	*2*	*3*	*1*	*8*	*16*
Industria	-	*19*	*7*	*7*	*4*	*33*	*70*
Altre attività	*2*	*6*	*26*	*37*	*5*	*99*	*175*
Disoccupati	-	7	12	12	9	16	56
Condizione non professionale	**1**	**40**	**33**	**32**	**3**	**330**	**439**
TOTALE	**4**	**73**	**80**	**91**	**22**	**486**	**756**
Condizione professionale	**2.548**	**15.545**	**8.318**	**12.201**	**3.039**	**10.121**	**51.772**
Occupati	2.494	14.550	7.980	11.983	2.142	9.258	48.407
Agricoltura	*1.956*	*124*	*87*	*49*	*94*	*349*	*2.659*
Industria	*333*	*12.457*	*1.383*	*1.009*	*772*	*3.372*	*19.326*
Altre attività	*205*	*1.969*	*6.510*	*10.925*	*1.276*	*5.537*	*26.422*
Disoccupati	54	995	338	218	897	863	3.365
Condizione non professionale	**1.016**	**2.856**	**1.533**	**1.883**	**454**	**74.000**	**81.742**
TOTALE	**3.564**	**18.401**	**9.851**	**14.084**	**3.493**	**84.121**	**133.514**

Tavola 4.8 - Occupati per mezzo utilizzato, luogo di lavoro, tempo impiegato e attività economica

LUOGO DI LAVORO TEMPO IMPIEGATO (minuti)	MEZZO UTILIZZATO									
					AUTO PRIVATA COME					
	A piedi	Treno, tram, metropolitana	Autobus, filobus, corriera	Autobus aziendale	Conducente	Trasportato	Motocicletta, ciclomotore, scooter	Bicicletta	Altro mezzo	Totale
					AGRICOLTURA					
Stesso Comune di residenza	**2.795**	**8**	**15**	**19**	**1.500**	**183**	**158**	**77**	**111**	**4.866**
Fino a 15	2.737	3	2	3	1.150	119	134	67	72	4.287
Da 16 a 30	55	1	10	8	293	46	22	8	28	471
Da 31 a 60	3	1	2	5	42	15	2	1	6	77
Oltre 60	-	3	1	3	15	3	-	1	5	31
Di cui nel Comune capoluogo	*147*	*3*	*7*	*4*	*158*	*17*	*15*	*9*	*8*	*368*
Fino a 15	*141*	*1*	*1*	*2*	*108*	*10*	*10*	*7*	*5*	*285*
Da 16 a 30	*5*	-	*5*	*1*	*46*	*6*	*5*	*1*	*2*	*71*
Da 31 a 60	*1*	-	-	*1*	*4*	*1*	-	*1*	-	*8*
Oltre 60	-	*2*	*1*	-	-	-	-	-	*1*	*4*
Altro Comune della stessa Provincia	**56**	**10**	**33**	**110**	**557**	**63**	**41**	**7**	**4**	**881**
Fino a 15	52	1	3	10	235	29	25	4	3	362
Da 16 a 30	3	3	13	35	251	21	15	3	1	345
Da 31 a 60	1	5	15	48	61	9	1	-	-	140
Oltre 60	-	1	2	17	10	4	-	-	-	34
Di cui nel Comune capoluogo	*20*	*3*	-	*4*	*63*	*4*	*8*	*1*	*1*	*104*
Fino a 15	*19*	*1*	-	-	*18*	*2*	*4*	*1*	*1*	*46*
Da 16 a 30	*1*	-	-	-	*39*	*1*	*4*	-	-	*45*
Da 31 a 60	-	*2*	-	*1*	*5*	*1*	-	-	-	*9*
Oltre 60	-	-	-	*3*	*1*	-	-	-	-	*4*
Altra Provincia della stessa Regione	**9**	**14**	**-**	**10**	**113**	**18**	**4**	**-**	**2**	**170**
Fino a 15	9	-	-	-	24	2	2	-	1	38
Da 16 a 30	-	1	-	-	52	7	1	-	-	61
Da 31 a 60	-	6	-	4	31	8	1	-	-	50
Oltre 60	-	7	-	6	6	1	-	-	1	21
Di cui nel Comune capoluogo	*7*	*13*	-	*2*	*21*	*4*	-	-	*1*	*48*
Fino a 15	*7*	-	-	-	*5*	*2*	-	-	-	*14*
Da 16 a 30	-	*1*	-	-	*8*	-	-	-	-	*9*
Da 31 a 60	-	*6*	-	-	*4*	*1*	-	-	-	*11*
Oltre 60	-	*6*	-	*2*	*4*	*1*	-	-	*1*	*14*
Province di altre Regioni	**1**	**-**	**-**	**2**	**49**	**8**	**5**	**-**	**1**	**66**
Fino a 15	1	-	-	-	23	5	4	-	-	33
Da 16 a 30	-	-	-	-	16	2	1	-	-	19
Da 31 a 60	-	-	-	2	9	1	-	-	1	13
Oltre 60	-	-	-	-	1	-	-	-	-	1
Di cui nel Comune capoluogo	-	-	-	-	*1*	-	*1*	-	-	*2*
Fino a 15	-	-	-	-	*1*	-	*1*	-	-	*2*
Da 16 a 30	-	-	-	-	-	-	-	-	-	-
Da 31 a 60	-	-	-	-	-	-	-	-	-	-
Oltre 60	-	-	-	-	-	-	-	-	-	-
Estero	**-**	**-**	**-**	**-**	**-**	**-**	**-**	**-**	**-**	**-**
Fino a 15	-	-	-	-	-	-	-	-	-	-
Da 16 a 30	-	-	-	-	-	-	-	-	-	-
Da 31 a 60	-	-	-	-	-	-	-	-	-	-
Oltre 60	-	-	-	-	-	-	-	-	-	-
TOTALE	**2.861**	**32**	**48**	**141**	**2.219**	**272**	**208**	**84**	**118**	**5.983**
Fino a 15	**2.799**	**4**	**5**	**13**	**1.432**	**155**	**165**	**71**	**76**	**4.720**
Da 16 a 30	**58**	**5**	**23**	**43**	**612**	**76**	**39**	**11**	**29**	**896**
Da 31 a 60	**4**	**12**	**17**	**59**	**143**	**33**	**4**	**1**	**7**	**280**
Oltre 60	**-**	**11**	**3**	**26**	**32**	**8**	**-**	**1**	**6**	**87**
Di cui nel Comune capoluogo	*174*	*19*	*7*	*10*	*243*	*25*	*24*	*10*	*10*	*522*
Fino a 15	*167*	*2*	*1*	*2*	*132*	*14*	*15*	*8*	*6*	*347*
Da 16 a 30	*6*	*1*	*5*	*1*	*93*	*7*	*9*	*1*	*2*	*125*
Da 31 a 60	*1*	*8*	-	*2*	*13*	*3*	-	*1*	-	*28*
Oltre 60	-	*8*	*1*	*5*	*5*	*1*	-	-	*2*	*22*

Tavola 4.8 segue - Occupati per mezzo utilizzato, luogo di lavoro, tempo impiegato e attività economica

LUOGO DI LAVORO TEMPO IMPIEGATO (minuti)	MEZZO UTILIZZATO									
					AUTO PRIVATA COME					
	A piedi	Treno, tram, metropolitana	Autobus, filobus, corriera	Autobus aziendale	Conducente	Trasportato	Motocicletta, ciclomotore, scooter	Bicicletta	Altro mezzo	Totale
				INDUSTRIA						
Stesso Comune di residenza	**4.789**	**90**	**1.167**	**299**	**19.477**	**2.029**	**1.690**	**1.212**	**96**	**30.849**
Fino a 15	4.701	32	468	103	15.816	1.521	1.497	1.157	41	25.336
Da 16 a 30	84	25	555	73	3.170	387	189	50	39	4.572
Da 31 a 60	4	18	123	81	350	88	3	3	10	680
Oltre 60	-	15	21	42	141	33	1	2	6	261
Di cui nel Comune capoluogo	*851*	*41*	*813*	*64*	*7.721*	*796*	*538*	*257*	*26*	*11.107*
Fino a 15	*816*	*18*	*267*	*25*	*5.647*	*572*	*435*	*236*	*12*	*8.028*
Da 16 a 30	*32*	*14*	*438*	*20*	*1.940*	*201*	*101*	*19*	*14*	*2.779*
Da 31 a 60	*3*	*6*	*97*	*13*	*102*	*19*	*2*	*2*	*-*	*244*
Oltre 60	*-*	*3*	*11*	*6*	*32*	*4*	*-*	*-*	*-*	*56*
Altro Comune della stessa Provincia	**172**	**376**	**1.335**	**273**	**11.903**	**1.207**	**434**	**140**	**43**	**15.883**
Fino a 15	156	27	179	32	5.670	570	298	124	16	7.072
Da 16 a 30	11	136	626	107	5.190	502	126	13	13	6.724
Da 31 a 60	5	152	436	84	945	117	9	2	9	1.759
Oltre 60	-	61	94	50	98	18	1	1	5	328
Di cui nel Comune capoluogo	*32*	*210*	*587*	*67*	*2.449*	*281*	*43*	*5*	*6*	*3.680*
Fino a 15	*31*	*6*	*39*	*4*	*612*	*55*	*26*	*2*	*3*	*778*
Da 16 a 30	*-*	*64*	*228*	*22*	*1.355*	*171*	*16*	*2*	*1*	*1.859*
Da 31 a 60	*1*	*107*	*272*	*29*	*452*	*50*	*1*	*-*	*2*	*914*
Oltre 60	*-*	*33*	*48*	*12*	*30*	*5*	*-*	*1*	*-*	*129*
Altra Provincia della stessa Regione	**30**	**1.106**	**210**	**128**	**1.690**	**158**	**54**	**17**	**7**	**3.400**
Fino a 15	25	12	9	4	604	34	44	14	1	747
Da 16 a 30	3	46	31	10	660	55	8	3	2	818
Da 31 a 60	2	357	73	47	301	36	2	-	1	819
Oltre 60	-	691	97	67	125	33	-	-	3	1.016
Di cui nel Comune capoluogo	*13*	*835*	*79*	*78*	*367*	*55*	*14*	*7*	*3*	*1.451*
Fino a 15	*9*	*5*	*3*	*2*	*64*	*3*	*13*	*6*	*-*	*105*
Da 16 a 30	*2*	*20*	*6*	*4*	*73*	*7*	*-*	*1*	*-*	*113*
Da 31 a 60	*2*	*275*	*28*	*24*	*143*	*23*	*1*	*-*	*1*	*497*
Oltre 60	*-*	*535*	*42*	*48*	*87*	*22*	*-*	*-*	*2*	*736*
Province di altre Regioni	**12**	**15**	**32**	**11**	**601**	**48**	**17**	**3**	**2**	**741**
Fino a 15	11	2	3	1	310	20	11	2	-	360
Da 16 a 30	1	3	17	2	217	17	6	1	-	264
Da 31 a 60	-	2	9	1	60	11	-	-	1	84
Oltre 60	-	8	3	7	14	-	-	-	1	33
Di cui nel Comune capoluogo	*1*	*3*	*4*	*2*	*45*	*2*	*-*	*-*	*1*	*58*
Fino a 15	*1*	*-*	*-*	*1*	*10*	*-*	*-*	*-*	*-*	*12*
Da 16 a 30	*-*	*-*	*2*	*-*	*8*	*-*	*-*	*-*	*-*	*10*
Da 31 a 60	*-*	*-*	*1*	*1*	*18*	*2*	*-*	*-*	*-*	*22*
Oltre 60	*-*	*3*	*1*	*-*	*9*	*-*	*-*	*-*	*1*	*14*
Estero	**-**	**-**	**-**	**-**	**-**	**-**	**-**	**-**	**-**	**-**
Fino a 15	-	-	-	-	-	-	-	-	-	-
Da 16 a 30	-	-	-	-	-	-	-	-	-	-
Da 31 a 60	-	-	-	-	-	-	-	-	-	-
Oltre 60	-	-	-	-	-	-	-	-	-	-
TOTALE	**5.003**	**1.587**	**2.744**	**711**	**33.671**	**3.442**	**2.195**	**1.372**	**148**	**50.873**
Fino a 15	**4.893**	**73**	**659**	**140**	**22.401**	**2.145**	**1.850**	**1.297**	**58**	**33.516**
Da 16 a 30	**99**	**210**	**1.229**	**192**	**9.237**	**962**	**329**	**67**	**54**	**12.379**
Da 31 a 60	**11**	**529**	**641**	**213**	**1.656**	**252**	**14**	**5**	**21**	**3.342**
Oltre 60	**-**	**775**	**215**	**166**	**378**	**84**	**2**	**3**	**15**	**1.638**
Di cui nel Comune capoluogo	*897*	*1.089*	*1.483*	*211*	*10.582*	*1.134*	*595*	*269*	*36*	*16.296*
Fino a 15	*857*	*29*	*309*	*32*	*6.333*	*630*	*474*	*244*	*15*	*8.923*
Da 16 a 30	*34*	*98*	*674*	*46*	*3.376*	*379*	*117*	*22*	*15*	*4.761*
Da 31 a 60	*6*	*388*	*398*	*67*	*715*	*94*	*4*	*2*	*3*	*1.677*
Oltre 60	*-*	*574*	*102*	*66*	*158*	*31*	*-*	*1*	*3*	*935*

Tavola 4.8 segue - Occupati per mezzo utilizzato, luogo di lavoro, tempo impiegato e attività economica

LUOGO DI LAVORO TEMPO IMPIEGATO (minuti)	MEZZO UTILIZZATO									
					AUTO PRIVATA COME					
	A piedi	Treno, tram, metropolitana	Autobus, filobus, corriera	Autobus aziendale	Conducente	Trasportato	Motocicletta, ciclomotore, scooter	Bicicletta	Altro mezzo	Totale
	ALTRE ATTIVITÀ									
Stesso Comune di residenza	**9.779**	**186**	**1.315**	**81**	**20.438**	**1.417**	**1.186**	**1.628**	**115**	**36.145**
Fino a 15	9.333	55	620	28	16.693	1.149	1.080	1.527	52	30.537
Da 16 a 30	431	53	621	36	3.314	236	103	99	22	4.915
Da 31 a 60	15	28	70	13	262	20	3	2	21	434
Oltre 60	-	50	4	4	169	12	-	-	20	259
Di cui nel Comune capoluogo	*3.387*	*118*	*1.155*	*36*	*10.980*	*781*	*672*	*765*	*44*	*17.938*
Fino a 15	*3.040*	*41*	*529*	*16*	*8.295*	*585*	*588*	*687*	*26*	*13.807*
Da 16 a 30	*338*	*38*	*571*	*17*	*2.493*	*184*	*81*	*78*	*9*	*3.809*
Da 31 a 60	*9*	*9*	*54*	*2*	*118*	*8*	*3*	-	*5*	*208*
Oltre 60	-	*30*	*1*	*1*	*74*	*4*	-	-	*4*	*114*
Altro Comune della stessa Provincia	**267**	**1.049**	**749**	**84**	**10.063**	**533**	**128**	**76**	**40**	**12.989**
Fino a 15	249	36	87	14	4.082	210	90	68	10	4.846
Da 16 a 30	11	388	266	37	4.437	250	33	4	14	5.440
Da 31 a 60	7	523	315	23	1.366	64	4	3	9	2.314
Oltre 60	-	102	81	10	178	9	1	1	7	389
Di cui nel Comune capoluogo	*82*	*728*	*447*	*17*	*2.967*	*169*	*23*	*12*	*21*	*4.466*
Fino a 15	*74*	*18*	*12*	*3*	*528*	*31*	*11*	*10*	*2*	*689*
Da 16 a 30	*6*	*291*	*142*	*7*	*1.675*	*96*	*10*	*1*	*11*	*2.239*
Da 31 a 60	*2*	*353*	*247*	*4*	*706*	*38*	*2*	*1*	*6*	*1.359*
Oltre 60	-	*66*	*46*	*3*	*58*	*4*	-	-	*2*	*179*
Altra Provincia della stessa Regione	**100**	**2.230**	**118**	**19**	**1.747**	**84**	**25**	**30**	**4**	**4.357**
Fino a 15	89	7	8	1	483	19	17	27	-	651
Da 16 a 30	8	117	20	1	567	18	6	3	1	741
Da 31 a 60	3	818	29	8	454	31	2	-	-	1.345
Oltre 60	-	1.288	61	9	243	16	-	-	3	1.620
Di cui nel Comune capoluogo	*68*	*1.936*	*86*	*12*	*669*	*42*	*14*	*15*	-	*2.842*
Fino a 15	*58*	*5*	*6*	*1*	*99*	*5*	*9*	*14*	-	*197*
Da 16 a 30	*8*	*63*	*10*	*1*	*121*	*4*	*4*	*1*	-	*212*
Da 31 a 60	*2*	*690*	*16*	*6*	*270*	*19*	*1*	-	-	*1.004*
Oltre 60	-	*1.178*	*54*	*4*	*179*	*14*	-	-	-	*1.429*
Province di altre Regioni	**12**	**39**	**17**	**1**	**499**	**30**	**4**	**4**	**2**	**608**
Fino a 15	12	-	2	1	155	8	4	4	1	187
Da 16 a 30	-	2	6	-	193	13	-	-	-	214
Da 31 a 60	-	15	1	-	102	5	-	-	1	124
Oltre 60	-	22	8	-	49	4	-	-	-	83
Di cui nel Comune capoluogo	*2*	*25*	*5*	*1*	*97*	*3*	*1*	*1*	-	*135*
Fino a 15	*2*	-	*1*	*1*	*6*	-	*1*	*1*	-	*12*
Da 16 a 30	-	-	-	-	*16*	*1*	-	-	-	*17*
Da 31 a 60	-	*8*	-	-	*48*	*1*	-	-	-	*57*
Oltre 60	-	*17*	*4*	-	*27*	*1*	-	-	-	*49*
Estero	-	-	-	-	-	-	-	-	-	-
Fino a 15	-	-	-	-	-	-	-	-	-	-
Da 16 a 30	-	-	-	-	-	-	-	-	-	-
Da 31 a 60	-	-	-	-	-	-	-	-	-	-
Oltre 60	-	-	-	-	-	-	-	-	-	-
TOTALE	**10.158**	**3.504**	**2.199**	**185**	**32.748**	**2.065**	**1.343**	**1.738**	**161**	**54.101**
Fino a 15	**9.683**	**98**	**717**	**44**	**21.413**	**1.387**	**1.191**	**1.626**	**63**	**36.222**
Da 16 a 30	**450**	**560**	**913**	**74**	**8.511**	**517**	**142**	**106**	**37**	**11.310**
Da 31 a 60	**25**	**1.384**	**415**	**44**	**2.184**	**120**	**9**	**5**	**31**	**4.217**
Oltre 60	-	**1.462**	**154**	**23**	**639**	**41**	**1**	**1**	**30**	**2.351**
Di cui nel Comune capoluogo	*3.539*	*2.807*	*1.693*	*66*	*14.713*	*995*	*710*	*793*	*65*	*25.381*
Fino a 15	*3.174*	*64*	*548*	*21*	*8.928*	*621*	*609*	*712*	*28*	*14.705*
Da 16 a 30	*352*	*392*	*723*	*25*	*4.305*	*285*	*95*	*80*	*20*	*6.277*
Da 31 a 60	*13*	*1.060*	*317*	*12*	*1.142*	*66*	*6*	*1*	*11*	*2.628*
Oltre 60	-	*1.291*	*105*	*8*	*338*	*23*	-	-	*6*	*1.771*

Tavola 4.9 - Famiglie residenti e componenti per ampiezza e numero di componenti occupati, in cerca di nuova occupazione, in età inferiore a 6 anni, in età di 60 anni e più, in età di 75 anni e più

COMPONENTI	FAMIGLIE CON COMPONENTI									
							7 O PIÙ		TOTALE	
	1	2	3	4	5	6	Famiglie	Componenti	Famiglie	Componenti
Numero componenti occupati	**19.481**	**27.931**	**27.258**	**21.550**	**8.324**	**3.195**	**1.106**	**8.328**	**108.845**	**312.435**
Nessuno	14.787	15.907	2.904	719	155	42	4	28	34.518	59.244
1	4.694	7.424	10.764	6.756	2.007	609	106	759	32.360	93.306
2	-	4.600	12.028	10.558	3.904	1.377	285	2.063	32.752	117.361
3 o più	-	-	1.562	3.517	2.258	1.167	711	5.478	9.215	42.524
Numero componenti in cerca di nuova occupazione	**19.481**	**27.931**	**27.258**	**21.550**	**8.324**	**3.195**	**1.106**	**8.328**	**108.845**	**312.435**
Nessuno	19.184	27.079	25.460	19.888	7.606	2.829	964	7.246	103.010	291.524
1	297	824	1.721	1.570	673	334	120	913	5.539	19.670
2	-	28	74	90	39	29	18	140	278	1.147
3 o più	-	-	3	2	6	3	4	29	18	94
Numero componenti in età inferiore a 6 anni	**19.481**	**27.931**	**27.258**	**21.550**	**8.324**	**3.195**	**1.106**	**8.328**	**108.845**	**312.435**
Nessuno	19.481	27.746	22.258	17.117	6.352	2.158	593	4.399	95.705	259.322
1	-	185	4.973	3.396	1.679	841	372	2.789	11.446	45.103
2	-	-	27	1.037	246	183	127	1.014	1.620	7.571
3 o più	-	-	-	-	47	13	14	126	74	439
Numero componenti in età di 60 anni e più	**19.481**	**27.931**	**27.258**	**21.550**	**8.324**	**3.195**	**1.106**	**8.328**	**108.845**	**312.435**
Nessuno	12.596	12.669	19.695	17.422	5.039	1.388	517	3.866	69.326	204.096
1	6.885	7.074	4.164	2.909	2.178	867	302	2.251	24.379	63.504
2	-	8.188	3.238	1.105	1.045	889	246	1.883	14.711	42.952
3 o più	-	-	161	114	62	51	41	328	429	1.883
Numero componenti in età di 75 anni e più	**19.481**	**27.931**	**27.258**	**21.550**	**8.324**	**3.195**	**1.106**	**8.328**	**108.845**	**312.435**
Nessuno	12.992	21.400	24.495	18.869	5.768	1.957	587	4.442	86.068	249.777
1	6.489	4.084	2.280	2.404	2.095	865	361	2.696	18.578	49.474
2	-	2.447	439	259	452	364	136	1.017	4.097	12.708
3 o più	-	-	44	18	9	9	22	173	102	476
Età del componente più giovane										
Meno di 15	-	543	10.225	11.221	4.937	2.338	897	6.789	30.161	122.147
15-24	532	2.062	8.595	7.882	2.918	797	196	1.441	22.982	82.782
25-34	1.663	4.202	4.851	1.841	408	55	12	91	13.032	34.445
35-44	1.405	1.861	1.386	267	21	1	-	-	4.941	10.464
45-64	4.267	10.032	1.875	311	39	4	1	7	16.529	31.426
65 e più	11.614	9.231	326	28	1	-	-	-	21.200	31.171
TOTALE	**19.481**	**27.931**	**27.258**	**21.550**	**8.324**	**3.195**	**1.106**	**8.328**	**108.845**	**312.435**
Età del componente più anziano										
Meno di 25	532	189	180	25	-	-	-	-	926	1.550
25-34	1.663	3.204	4.260	1.653	153	15	3	23	10.951	28.341
35-44	1.405	1.557	5.763	6.020	940	138	38	283	15.861	51.699
45-54	1.396	1.824	5.333	5.818	1.301	285	99	739	16.056	53.269
55-64	2.871	5.733	5.648	3.409	1.475	543	177	1.339	19.856	56.889
65-74	5.125	8.893	3.311	1.944	1.899	976	270	2.058	22.418	58.029
75-84	5.092	5.518	1.940	1.950	2.001	978	393	2.941	17.872	48.562
85 e più	1.397	1.013	823	731	555	260	126	945	4.905	14.096
TOTALE	**19.481**	**27.931**	**27.258**	**21.550**	**8.324**	**3.195**	**1.106**	**8.328**	**108.845**	**312.435**
Numero componenti analfabeti o alfabeti privi di titolo di studio	**19.481**	**27.931**	**27.258**	**21.550**	**8.324**	**3.195**	**1.106**	**8.328**	**108.845**	**312.435**
Nessuno	14.184	19.728	15.177	10.648	2.798	665	133	977	63.333	160.720
1	5.297	5.330	10.558	6.284	3.138	1.010	260	1.917	31.877	96.434
2	-	2.873	1.306	4.408	1.661	928	344	2.573	11.520	43.742
3 o più	-	-	217	210	727	592	369	2.861	2.115	11.539
Numero componenti con licenza media	**19.481**	**27.931**	**27.258**	**21.550**	**8.324**	**3.195**	**1.106**	**8.328**	**108.845**	**312.435**
Nessuno	16.604	20.014	10.130	5.096	1.417	413	93	673	53.767	117.642
1	2.877	6.154	11.190	8.001	2.720	974	219	1.604	32.135	101.807
2	-	1.763	5.235	6.443	2.749	1.072	322	2.389	17.584	67.569
3 o più	-	-	703	2.010	1.438	736	472	3.662	5.359	25.417
Numero componenti con diploma e laurea	**19.481**	**27.931**	**27.258**	**21.550**	**8.324**	**3.195**	**1.106**	**8.328**	**108.845**	**312.435**
Nessuno	15.905	20.995	13.354	9.379	3.970	1.681	613	4.604	65.897	170.013
1	3.576	4.408	8.709	6.381	2.337	839	256	1.922	26.506	82.684
2	-	2.528	4.529	4.456	1.384	431	139	1.038	13.467	47.011
3 o più	-	-	666	1.334	633	244	98	764	2.975	12.727

Tavola 4.10 - Famiglie residenti e componenti per condizione professionale o non professionale dei componenti, attività economica e condizione della persona di riferimento della famiglia

CONDIZIONE DELLA PERSONA DI RIFERIMENTO	FAMIGLIE CON COMPONENTI								
	TUTTI IN CONDIZIONE PROFESSIONALE				IN CONDIZIONE PROFESSIONALE E NON PROFESSIONALE				
	Tutti in agricoltura	Tutti in industria	Tutti in altre attività	Tutti in settori diversi	Tutti in agricoltura	Tutti in industria	Tutti in altre attività	Tutti in settori diversi	Tutti in condizione non professionale
				FAMIGLIE					
Occupato	**576**	**3.039**	**5.094**	**3.463**	**1.607**	**14.375**	**16.976**	**13.232**	**-**
Agricoltura	576	-	-	417	1.607	-	-	1.797	-
Indipendente	*434*	-	-	*269*	*1.147*	-	-	*1.188*	-
Dipendente	*142*	-	-	*148*	*460*	-	-	*609*	-
Industria	-	3.039	-	1.614	-	14.375	-	5.914	-
Indipendente	-	*859*	-	*465*	-	*4.914*	-	*1.807*	-
Dipendente	-	*2.180*	-	*1.149*	-	*9.461*	-	*4.107*	-
Altre attività	-	-	5.094	1.432	-	-	16.976	5.521	-
Indipendente	-	-	*1.934*	*461*	-	-	*6.420*	*1.673*	-
Dipendente	-	-	*3.160*	*971*	-	-	*10.556*	*3.848*	-
Disoccupato	**20**	**201**	**174**	**114**	**32**	**428**	**266**	**315**	**-**
In condizione non professionale	**-**	**-**	**-**	**-**	**592**	**6.240**	**6.049**	**3.002**	**33.050**
In cerca di prima occupazione	-	-	-	-	2	25	32	5	243
Studente	-	-	-	-	1	9	31	1	175
Casalinga	-	-	-	-	38	681	669	279	3.784
Ritirata dal lavoro	-	-	-	-	495	5.028	4.909	2.507	26.336
Altro	-	-	-	-	56	497	408	210	2.512
TOTALE	**596**	**3.240**	**5.268**	**3.577**	**2.231**	**21.043**	**23.291**	**16.549**	**33.050**
				COMPONENTI					
Occupato	**863**	**5.264**	**7.806**	**9.229**	**5.351**	**51.394**	**59.120**	**53.619**	**-**
Agricoltura	863	-	-	1.223	5.351	-	-	8.208	-
Indipendente	*671*	-	-	*801*	*3.900*	-	-	*5.638*	-
Dipendente	*192*	-	-	*422*	*1.451*	-	-	*2.570*	-
Industria	-	5.264	-	4.222	-	51.394	-	23.355	-
Indipendente	-	*1.565*	-	*1.218*	-	*17.843*	-	*7.309*	-
Dipendente	-	*3.699*	-	*3.004*	-	*33.551*	-	*16.046*	-
Altre attività	-	-	7.806	3.784	-	-	59.120	22.056	-
Indipendente	-	-	*3.222*	*1.268*	-	-	*22.549*	*6.789*	-
Dipendente	-	-	*4.584*	*2.516*	-	-	*36.571*	*15.267*	-
Disoccupato	**21**	**265**	**228**	**303**	**84**	**1.447**	**835**	**1.290**	**-**
In condizione non professionale	**-**	**-**	**-**	**-**	**2.089**	**22.717**	**20.465**	**14.574**	**55.471**
In cerca di prima occupazione	-	-	-	-	6	71	93	24	405
Studente	-	-	-	-	3	26	79	3	239
Casalinga	-	-	-	-	115	2.070	1.800	1.164	4.687
Ritirata dal lavoro	-	-	-	-	1.759	18.714	17.090	12.393	45.988
Altro	-	-	-	-	206	1.836	1.403	990	4.152
TOTALE	**884**	**5.529**	**8.034**	**9.532**	**7.524**	**75.558**	**80.420**	**69.483**	**55.471**

Tavola 4.11 - Persone sole per stato civile, sesso, classe di età e condizione abitativa

SESSO CLASSI DI ETÀ (anni)	STATO CIVILE					
	Celibi e/o Nubili	Coniugati	Separati legalmente	Divorziati	Vedovi	Totale
		TOTALE				
Maschi	**3.403**	**887**	**458**	**260**	**1.816**	**6.824**
Meno di 20	28	1	-	-	2	31
20-24	266	14	5	1	-	286
25-29	480	73	19	3	2	577
30-34	305	112	58	13	2	490
35-39	287	121	63	33	3	507
40-44	213	112	78	40	4	447
45-49	207	63	77	30	12	389
50-54	249	63	52	36	16	416
55-59	310	77	39	28	45	499
60-64	349	51	30	28	103	561
65-69	324	61	18	22	276	701
70-74	148	60	11	14	282	515
75-79	132	40	7	6	425	610
80-84	78	21	1	3	352	455
85 e più	27	18	-	3	292	340
Femmine	**2.475**	**666**	**219**	**217**	**9.080**	**12.657**
Meno di 20	25	-	-	-	6	31
20-24	162	15	2	2	3	184
25-29	249	42	22	7	4	324
30-34	165	48	25	19	15	272
35-39	141	34	37	21	7	240
40-44	95	48	24	23	21	211
45-49	104	47	25	25	28	229
50-54	138	69	25	19	111	362
55-59	161	85	17	19	330	612
60-64	228	71	19	29	852	1.199
65-69	328	84	16	23	1.532	1.983
70-74	210	40	6	17	1.653	1.926
75-79	223	46	-	7	2.084	2.360
80-84	149	26	1	4	1.487	1.667
85 e più	97	11	-	2	947	1.057
TOTALE	**5.878**	**1.553**	**677**	**477**	**10.896**	**19.481**
Meno di 20	53	1	-	-	8	62
20-24	428	29	7	3	3	470
25-29	729	115	41	10	6	901
30-34	470	160	83	32	17	762
35-39	428	155	100	54	10	747
40-44	308	160	102	63	25	658
45-49	311	110	102	55	40	618
50-54	387	132	77	55	127	778
55-59	471	162	56	47	375	1.111
60-64	577	122	49	57	955	1.760
65-69	652	145	34	45	1.808	2.684
70-74	358	100	17	31	1.935	2.441
75-79	355	86	7	13	2.509	2.970
80-84	227	47	2	7	1.839	2.122
85 e più	124	29	-	5	1.239	1.397

Tavola 4.11 segue - Persone sole per stato civile, sesso, classe di età e condizione abitativa

SESSO CLASSI DI ETÀ (anni)	STATO CIVILE					
	Celibi e/o Nubili	Coniugati	Separati legalmente	Divorziati	Vedovi	Totale
	NON IN COABITAZIONE					
Maschi	**3.152**	**817**	**445**	**248**	**1.747**	**6.409**
Meno di 20	22	1	-	-	2	25
20-24	224	9	5	1	-	239
25-29	424	66	18	3	1	512
30-34	286	99	56	12	1	454
35-39	265	108	63	32	3	471
40-44	203	103	75	39	4	424
45-49	197	57	74	28	10	366
50-54	236	60	51	33	16	396
55-59	297	73	38	28	45	481
60-64	336	47	30	27	100	540
65-69	301	58	18	19	269	665
70-74	136	60	10	14	272	492
75-79	127	38	6	6	406	583
80-84	72	20	1	3	335	431
85 e più	26	18	-	3	283	330
Femmine	**2.364**	**644**	**210**	**208**	**8.762**	**12.188**
Meno di 20	21	-	-	-	6	27
20-24	151	15	1	2	3	172
25-29	232	41	22	7	4	306
30-34	156	47	23	16	14	256
35-39	135	33	36	21	7	232
40-44	90	44	23	21	21	199
45-49	97	47	23	24	26	217
50-54	132	68	24	19	106	349
55-59	151	84	17	18	317	587
60-64	221	67	18	28	829	1.163
65-69	321	79	16	23	1.487	1.926
70-74	207	39	6	16	1.603	1.871
75-79	217	45	-	7	2.013	2.282
80-84	145	24	1	4	1.430	1.604
85 e più	88	11	-	2	896	997
TOTALE	**5.516**	**1.461**	**655**	**456**	**10.509**	**18.597**
Meno di 20	43	1	-	-	8	52
20-24	375	24	6	3	3	411
25-29	656	107	40	10	5	818
30-34	442	146	79	28	15	710
35-39	400	141	99	53	10	703
40-44	293	147	98	60	25	623
45-49	294	104	97	52	36	583
50-54	368	128	75	52	122	745
55-59	448	157	55	46	362	1.068
60-64	557	114	48	55	929	1.703
65-69	622	137	34	42	1.756	2.591
70-74	343	99	16	30	1.875	2.363
75-79	344	83	6	13	2.419	2.865
80-84	217	44	2	7	1.765	2.035
85 e più	114	29	-	5	1.179	1.327

Tavola 4.12 - Nuclei familiari costituiti da coppie, sposate o conviventi coniugalmente con o senza figli, per classe di età e presenza di figli minorenni

ETÀ DEL MARITO O CONVIVENTE	ETÀ DELLA MOGLIE O CONVIVENTE					
	Meno di 35	35-44	45-54	55-64	65 anni e più	Totale
			TOTALE			
Meno di 35	11.583	421	16	31	12	12.063
35-44	5.496	11.411	564	41	31	17.543
45-54	250	6.439	9.800	507	26	17.022
55-64	52	350	6.506	9.265	560	16.733
65 anni e più	28	54	305	5.849	13.915	20.151
Totale	**17.409**	**18.675**	**17.191**	**15.693**	**14.544**	**83.512**
			SENZA FIGLI			
Meno di 35	3.746	81	9	13	4	3.853
35-44	671	677	86	16	9	1.459
45-54	40	390	1.261	165	9	1.865
55-64	17	39	1.711	4.697	413	6.877
65 anni e più	9	9	119	3.889	11.900	15.926
Totale	**4.483**	**1.196**	**3.186**	**8.780**	**12.335**	**29.980**
			CON FIGLI			
Meno di 35	7.837	340	7	18	8	8.210
35-44	4.825	10.734	478	25	22	16.084
45-54	210	6.049	8.539	342	17	15.157
55-64	35	311	4.795	4.568	147	9.856
65 anni e più	19	45	186	1.960	2.015	4.225
Totale	**12.926**	**17.479**	**14.005**	**6.913**	**2.209**	**53.532**
			CON ALMENO UN FIGLIO MINORENNE			
Meno di 35	7.837	338	6	16	8	8.205
35-44	4.820	10.102	392	21	18	15.353
45-54	204	4.518	3.556	76	7	8.361
55-64	31	218	1.096	361	1	1.707
65 anni e più	19	42	40	63	30	194
Totale	**12.911**	**15.218**	**5.090**	**537**	**64**	**33.820**

Tavola 4.13 - Nuclei familiari costituiti da coppie, sposate o conviventi coniugalmente con o senza figli, per classe di età della donna, numero dei componenti occupati e numero dei figli conviventi

NUCLEI E COMPONENTI OCCUPATI	ETÀ DELLA MOGLIE O CONVIVENTE					
	Meno di 35	35-44	45-54	55-64	65 anni e più	Totale
		TOTALE				
Nuclei con nessun componente occupato	**317**	**275**	**1.279**	**7.048**	**12.198**	**21.117**
Nuclei con un solo componente occupato	**6.229**	**5.476**	**5.246**	**5.112**	**1.919**	**23.982**
Marito	5.882	5.008	3.694	2.209	483	17.276
Moglie	345	400	682	571	83	2.081
Figlio	2	68	870	2.332	1.353	4.625
Nuclei con due soli componenti occupati	**10.833**	**10.980**	**6.934**	**2.638**	**373**	**31.758**
Marito e moglie	10.800	9.895	3.794	867	109	25.465
Marito e figlio	28	963	2.334	1.073	105	4.503
Moglie e figlio	3	97	536	254	23	913
Due figli	2	25	270	444	136	877
Nuclei con tre o più componenti occupati	**30**	**1.944**	**3.732**	**895**	**54**	**6.655**
Marito, moglie e figli	29	1.638	2.699	477	28	4.871
Marito e figli	-	26	104	48	3	181
Moglie e figli	1	271	870	298	13	1.453
Figli	-	9	59	72	10	150
TOTALE NUCLEI	**17.409**	**18.675**	**17.191**	**15.693**	**14.544**	**83.512**
		SENZA FIGLI				
Nuclei con nessun componente occupato	**87**	**59**	**741**	**6.224**	**11.739**	**18.850**
Nuclei con un solo componente occupato	**1.263**	**382**	**1.471**	**1.980**	**512**	**5.608**
Marito	1.151	323	1.159	1.543	439	4.615
Moglie	112	59	312	437	73	993
Figlio	-	-	-	-	-	-
Nuclei con due soli componenti occupati	**3.133**	**755**	**974**	**576**	**84**	**5.522**
Marito e moglie	3.133	755	974	576	84	5.522
Marito e figlio	-	-	-	-	-	-
Moglie e figlio	-	-	-	-	-	-
Due figli	-	-	-	-	-	-
Nuclei con tre o più componenti occupati	**-**	**-**	**-**	**-**	**-**	**-**
Marito, moglie e figli	-	-	-	-	-	-
Marito e figli	-	-	-	-	-	-
Moglie e figli	-	-	-	-	-	-
Figli	-	-	-	-	-	-
TOTALE NUCLEI	**4.483**	**1.196**	**3.186**	**8.780**	**12.335**	**29.980**
		CON UN FIGLIO				
Nuclei con nessun componente occupato	**140**	**100**	**393**	**731**	**436**	**1.800**
Nuclei con un solo componente occupato	**2.902**	**2.013**	**2.274**	**2.664**	**1.334**	**11.187**
Marito	2.732	1.822	1.446	529	37	6.566
Moglie	168	164	254	106	9	701
Figlio	2	27	574	2.029	1.288	3.920
Nuclei con due soli componenti occupati	**5.142**	**4.442**	**3.183**	**1.281**	**129**	**14.177**
Marito e moglie	5.135	4.161	1.553	215	15	11.079
Marito e figlio	6	247	1.274	858	93	2.478
Moglie e figlio	1	34	356	208	21	620
Due figli	-	-	-	-	-	-
Nuclei con tre o più componenti occupati	**7**	**446**	**1.125**	**294**	**20**	**1.892**
Marito, moglie e figli	7	446	1.125	294	20	1.892
Marito e figli	-	-	-	-	-	-
Moglie e figli	-	-	-	-	-	-
Figli	-	-	-	-	-	-
TOTALE NUCLEI	**8.191**	**7.001**	**6.975**	**4.970**	**1.919**	**29.056**
		CON 2 FIGLI				
Nuclei con nessun componente occupato	**75**	**91**	**126**	**83**	**22**	**397**
Nuclei con un solo componente occupato	**1.819**	**2.574**	**1.311**	**424**	**73**	**6.201**
Marito	1.758	2.392	949	120	7	5.226
Moglie	61	152	102	22	1	338
Figlio	-	30	260	282	65	637
Nuclei con due soli componenti occupati	**2.365**	**4.994**	**2.348**	**691**	**146**	**10.544**
Marito e moglie	2.351	4.411	1.081	67	10	7.920
Marito e figlio	13	517	903	196	11	1.640
Moglie e figlio	-	49	160	42	2	253
Due figli	1	17	204	386	123	731
Nuclei con tre o più componenti occupati	**17**	**1.100**	**1.927**	**387**	**20**	**3.451**
Marito, moglie e figli	17	947	1.271	138	8	2.381
Marito e figli	-	17	92	40	3	152
Moglie e figli	-	136	564	209	9	918
Figli	-	-	-	-	-	-
TOTALE NUCLEI	**4.276**	**8.759**	**5.712**	**1.585**	**261**	**20.593**

Tavola 4.13 segue - Nuclei familiari costituiti da coppie, sposate o conviventi coniugalmente con o senza figli, per classe di età della donna, numero dei componenti occupati e numero dei figli conviventi

NUCLEI E COMPONENTI OCCUPATI	ETÀ DELLA MOGLIE O CONVIVENTE					
	Meno di 35	35-44	45-54	55-64	65 anni e più	Totale
	CON 3 FIGLI O PIÙ					
Nuclei con nessun componente occupato	**15**	**25**	**19**	**10**	**1**	**70**
Nuclei con un solo componente occupato	**245**	**507**	**190**	**44**	**-**	**986**
Marito	241	471	140	17	-	869
Moglie	4	25	14	6	-	49
Figlio	-	11	36	21	-	68
Nuclei con due soli componenti occupati	**193**	**789**	**429**	**90**	**14**	**1.515**
Marito e moglie	181	568	186	9	-	944
Marito e figlio	9	199	157	19	1	385
Moglie e figlio	2	14	20	4	-	40
Due figli	1	8	66	58	13	146
Nuclei con tre o più componenti occupati	**6**	**398**	**680**	**214**	**14**	**1.312**
Marito, moglie e figli	5	245	303	45	-	598
Marito e figli	-	9	12	8	-	29
Moglie e figli	1	135	306	89	4	535
Figli	-	9	59	72	10	150
TOTALE NUCLEI	**459**	**1.719**	**1.318**	**358**	**29**	**3.883**
	CON ALMENO 1 FIGLIO MINORENNE					
Nuclei con nessun componente occupato	**230**	**188**	**210**	**104**	**25**	**757**
Nuclei con un solo componente occupato	**4.963**	**4.647**	**1.596**	**211**	**16**	**11.433**
Marito	4.730	4.312	1.312	133	10	10.497
Moglie	233	300	147	18	2	700
Figlio	-	35	137	60	4	236
Nuclei con due soli componenti occupati	**7.692**	**9.162**	**2.313**	**149**	**22**	**19.338**
Marito e moglie	7.662	8.407	1.555	71	17	17.712
Marito e figlio	26	679	610	48	5	1.368
Moglie e figlio	2	60	90	8	-	160
Due figli	2	16	58	22	-	98
Nuclei con tre o più componenti occupati	**26**	**1.221**	**971**	**73**	**1**	**2.292**
Marito, moglie e figli	25	1.025	694	29	-	1.773
Marito e figli	-	14	15	5	-	34
Moglie e figli	1	176	236	30	1	444
Figli	-	6	26	9	-	41
TOTALE NUCLEI	**12.911**	**15.218**	**5.090**	**537**	**64**	**33.820**

Tavola 4.14 - Nuclei familiari costituiti da solo genitore e figli per sesso, numero di figli, età, stato civile e condizione del genitore

ETÀ STATO CIVILE CONDIZIONE	MASCHI				FEMMINE				TOTALE			
	1	2 o più	Totale	Di cui con almeno un figlio minorenne	1	2 o più	Totale	Di cui con almeno un figlio minorenne	1	2 o più	Totale	Di cui con almeno un figlio minorenne
ETÀ	**1.478**	**780**	**2.258**	**942**	**4.802**	**1.683**	**6.485**	**1.861**	**6.280**	**2.463**	**8.743**	**2.803**
Meno di 35	173	49	222	221	517	145	662	660	690	194	884	881
35-54	513	452	965	628	1.224	914	2.138	1.110	1.737	1.366	3.103	1.738
55 e più	792	279	1.071	93	3.061	624	3.685	91	3.853	903	4.756	184
STATO CIVILE	**1.478**	**780**	**2.258**	**942**	**4.802**	**1.683**	**6.485**	**1.861**	**6.280**	**2.463**	**8.743**	**2.803**
Celibe/Nubile	316	212	528	300	329	48	377	246	645	260	905	546
Coniugato	312	224	536	362	486	252	738	511	798	476	1.274	873
Separato legalmente	93	39	132	80	398	254	652	451	491	293	784	531
Divorziato	55	21	76	43	269	94	363	188	324	115	439	231
Vedovo	702	284	986	157	3.320	1.035	4.355	465	4.022	1.319	5.341	622
CONDIZIONE	**1.478**	**780**	**2.258**	**942**	**4.802**	**1.683**	**6.485**	**1.861**	**6.280**	**2.463**	**8.743**	**2.803**
Occupato	788	581	1.369	826	1.344	739	2.083	1.226	2.132	1.320	3.452	2.052
In cerca di occupazione	22	18	40	35	110	35	145	103	132	53	185	138
Casalinga	-	-	-	-	1.486	554	2.040	334	1.486	554	2.040	334
Ritirato dal lavoro	609	162	771	56	1.534	286	1.820	68	2.143	448	2.591	124
Altro	59	19	78	25	328	69	397	130	387	88	475	155

Tavola 4.15 - Popolazione residente in convivenza per permanenza in convivenza, età e posizione nella convivenza

ETÀ(anni) POSIZIONE NELLA CONVIVENZA	PERMANENZA IN CONVIVENZA (anni)					
	Meno di 3	Da 3 a 4	Da 5 a 6	Da 7 a 9	10 e più	Totale
Meno di 18	**6**	**2**	**3**	**-**	**6**	**17**
Dirigente la convivenza	-	-	-	-	-	-
Orfano, minore in colonia permanente o simili	3	1	2	-	-	6
Adulto inabile, anziano in istituto assistenziale	-	-	-	-	-	-
Assistito in comunità terapeutiche	-	-	-	-	-	-
Ricoverato, malato e simili	-	-	1	-	5	6
Detenuto condannato	-	-	-	-	-	-
Religioso	-	-	-	-	-	-
Persona addetta all'assistenza sanitaria	-	-	-	-	-	-
Persona addetta ai servizi della convivenza	-	-	-	-	-	-
Altro	3	1	-	-	1	5
18-24	**114**	**37**	**6**	**2**	**13**	**172**
Dirigente la convivenza	7	2	-	-	1	10
Orfano, minore in colonia permanente o simili	-	-	1	1	-	2
Adulto inabile, anziano in istituto assistenziale	1	-	-	-	-	1
Assistito in comunità terapeutiche	-	-	-	-	-	-
Ricoverato, malato e simili	-	-	-	-	-	-
Detenuto condannato	-	-	-	-	-	-
Religioso	6	3	2	-	11	22
Persona addetta all'assistenza sanitaria	-	-	-	-	-	-
Persona addetta ai servizi della convivenza	1	-	-	1	-	2
Altro	99	32	3	-	1	135
25-44	**64**	**33**	**39**	**33**	**104**	**273**
Dirigente la convivenza	1	2	2	-	4	9
Orfano, minore in colonia permanente o simili	-	-	-	-	1	1
Adulto inabile, anziano in istituto assistenziale	4	3	2	4	32	45
Assistito in comunità terapeutiche	3	-	1	-	-	4
Ricoverato, malato e simili	1	-	-	-	15	16
Detenuto condannato	4	-	-	-	-	4
Religioso	13	3	12	9	40	77
Persona addetta all'assistenza sanitaria	-	-	-	-	-	-
Persona addetta ai servizi della convivenza	-	1	2	1	2	6
Altro	38	24	20	19	10	111
45-64	**56**	**31**	**39**	**31**	**296**	**453**
Dirigente la convivenza	4	3	3	2	31	43
Orfano, minore in colonia permanente o simili	-	-	-	-	-	-
Adulto inabile, anziano in istituto assistenziale	27	14	26	14	52	133
Assistito in comunità terapeutiche	-	1	-	-	-	1
Ricoverato, malato e simili	-	1	-	-	37	38
Detenuto condannato	-	-	-	-	-	-
Religioso	12	10	4	11	163	200
Persona addetta all'assistenza sanitaria	-	1	2	-	5	8
Persona addetta ai servizi della convivenza	5	1	1	1	5	13
Altro	8	-	3	3	3	17
65 e più	**370**	**105**	**123**	**97**	**519**	**1.214**
Dirigente la convivenza	2	1	1	-	44	48
Orfano, minore in colonia permanente o simili	-	-	-	-	-	-
Adulto inabile, anziano in istituto assistenziale	338	82	77	73	120	690
Assistito in comunità terapeutiche	-	-	-	-	9	9
Ricoverato, malato e simili	6	7	11	7	39	70
Detenuto condannato	-	-	-	-	-	-
Religioso	14	13	25	14	280	346
Persona addetta all'assistenza sanitaria	2	-	-	-	3	5
Persona addetta ai servizi della convivenza	1	-	2	1	10	14
Altro	7	2	7	2	14	32
TOTALE	**610**	**208**	**210**	**163**	**938**	**2.129**

Tavola 4.16 - Convivenze e componenti permanenti, attivi e non attivi, per tipo di convivenza e sesso

TIPO DI CONVIVENZA	Numero convivenze	COMPONENTI ATTIVI									
		IN CONDIZIONE PROFESSIONALE									
		LAVORATORI DIPENDENTI		DI CUI DIRIGENTI E IMPIEGATI		ALTRI					
		In complesso	Di cui nella P. A., servizi pubblici e privati	In complesso	Di cui nella P. A., servizi pubblici e privati	In complesso	Di cui nella P. A., servizi pubblici e privati	In cerca di prima occupazione	Totale	Componenti non attivi	Totale componenti
Convivenze ecclesiastiche	100	142	129	79	68	73	43	1	216	452	668
Istituti di istruzione	10	3	3	1	1	3	3	-	6	9	15
Istituti assistenziali	74	45	37	13	12	8	6	1	54	986	1.040
Orfanotrofi, brefotrofi, ecc.	*3*	*4*	*2*	-	-	-	-	-	*4*	*14*	*18*
Ospizi, case di riposo, ecc.	*41*	*27*	*25*	*7*	*6*	*6*	*5*	*1*	*34*	*785*	*819*
Comunità terapeutiche e di recupero	*14*	*9*	*6*	*3*	*3*	*2*	*1*	-	*11*	*20*	*31*
Altri istituti assistenziali	*16*	*5*	*4*	*3*	*3*	-	-	-	*5*	*167*	*172*
Istituti di cura	16	20	20	16	16	2	2	-	22	94	116
Istituti di prevenzione e pena	3	9	9	-	-	-	-	-	9	4	13
Alberghi, pensioni, locande e simili	63	2	2	-	-	8	4	2	12	5	17
Altre convivenze	78	232	231	14	14	6	-	-	238	22	260
Totale	**344**	**453**	**431**	**123**	**111**	**100**	**58**	**4**	**557**	**1.572**	**2.129**

Tavola 4.16 segue - Convivenze e componenti permanenti, attivi e non attivi, per tipo di convivenza e sesso

TIPO DI CONVIVENZA	Numero convivenze	COMPONENTI ATTIVI			COMPONENTI NON ATTIVI			TOTALE COMPONENTI		
		M	F	MF	M	F	MF	M	F	MF
Convivenze ecclesiastiche	100	32	184	216	126	326	452	158	510	668
Istituti di istruzione	10	-	6	6	-	9	9	-	15	15
Istituti assistenziali	74	16	38	54	387	599	986	403	637	1.040
Orfanotrofi, brefotrofi, ecc.	*3*	-	*4*	*4*	*1*	*13*	*14*	*1*	*17*	*18*
Ospizi, case di riposo, ecc.	*41*	*5*	*29*	*34*	*255*	*530*	*785*	*260*	*559*	*819*
Comunità terapeutiche e di recupero	*14*	*6*	*5*	*11*	*15*	*5*	*20*	*21*	*10*	*31*
Altri istituti assistenziali	*16*	*5*	-	*5*	*116*	*51*	*167*	*121*	*51*	*172*
Istituti di cura	16	-	22	22	28	66	94	28	88	116
Istituti di prevenzione e pena	3	9	-	9	4	-	4	13	-	13
Alberghi, pensioni, locande e simili	63	6	6	12	2	3	5	8	9	17
Altre convivenze	78	232	6	238	17	5	22	249	11	260
Totale	**344**	**295**	**262**	**557**	**564**	**1.008**	**1.572**	**859**	**1.270**	**2.129**

Tavola 4.17 - Stranieri residenti per sesso, stato civile e Paese di cittadinanza

PAESI DI CITTADINANZA	MASCHI						FEMMINE					
	Celibi	Coniugati	Separati	Divorziati	Vedovi	Totale	Nubili	Coniugate	Separate	Divorziate	Vedove	Totale
Europa	**269**	**203**	**8**	**18**	**1**	**499**	**285**	**311**	**8**	**26**	**28**	**658**
Europa 12	134	109	4	10	1	258	191	178	5	14	24	412
Europa Centrale e Orientale	27	27	2	5	-	61	43	69	2	9	2	125
Europa EFTA	34	30	2	3	-	69	31	42	1	3	1	78
Altri Europa	74	37	-	-	-	111	20	22	-	-	1	43
Africa	**179**	**125**	**-**	**1**	**1**	**306**	**66**	**52**	**2**	**13**	**3**	**136**
Nord Africa	115	76	-	1	-	192	30	26	-	7	-	63
Altri Africa	64	49	-	-	1	114	36	26	2	6	3	73
America	**55**	**50**	**-**	**1**	**-**	**106**	**115**	**97**	**2**	**6**	**4**	**224**
America del Nord	23	30	-	1	-	54	33	40	-	2	3	78
America Centrale e Meridionale	32	20	-	-	-	52	82	57	2	4	1	146
Asia	**100**	**64**	**1**	**1**	**-**	**166**	**54**	**49**	**1**	**-**	**3**	**107**
Oceania	**3**	**-**	**-**	**2**	**-**	**5**	**3**	**2**	**-**	**2**	**-**	**7**
Apolidi	**-**	**-**	**-**	**-**	**1**	**1**	**-**	**-**	**-**	**-**	**-**	**-**
TOTALE	**606**	**442**	**9**	**23**	**3**	**1.083**	**523**	**511**	**13**	**47**	**38**	**1.132**

Tavola 4.18 - Stranieri residenti per classe di età, stato civile e sesso

STATO CIVILE	CLASSI DI ETÀ									
	Meno di 15	15-19	20-24	25-29	30-34	35-44	45-54	55-64	65 e più	Totale
				MASCHI						
Celibi	124	41	120	138	73	69	26	6	9	606
Coniugati	-	2	14	54	90	144	59	25	54	442
Separati legalmente	-	-	-	-	1	6	1	-	1	9
Divorziati	-	-	-	-	2	6	8	4	3	23
Vedovi	-	-	-	-	-	-	2	-	1	3
TOTALE	**124**	**43**	**134**	**192**	**166**	**225**	**96**	**35**	**68**	**1.083**
				FEMMINE						
Celibi	134	30	76	105	78	62	17	13	8	523
Coniugati	-	4	62	90	89	142	51	39	34	511
Separati legalmente	-	-	2	2	3	4	1	-	1	13
Divorziati	-	-	2	7	8	15	8	4	3	47
Vedovi	-	-	-	-	-	3	5	11	19	38
TOTALE	**134**	**34**	**142**	**204**	**178**	**226**	**82**	**67**	**65**	**1.132**
				TOTALE						
Celibi	258	71	196	243	151	131	43	19	17	1.129
Coniugati	-	6	76	144	179	286	110	64	88	953
Separati legalmente	-	-	2	2	4	10	2	-	2	22
Divorziati	-	-	2	7	10	21	16	8	6	70
Vedovi	-	-	-	-	-	3	7	11	20	41
TOTALE	**258**	**77**	**276**	**396**	**344**	**451**	**178**	**102**	**133**	**2.215**

Tavola 4.19 - Stranieri residenti per classe di età, condizione professionale per attività economica, posizione nella professione, condizione non professionale e sesso

CONDIZIONE	CLASSI DI ETÀ (anni)									
	Meno di 15	15-19	20-24	25-29	30-34	35-44	45-54	55-64	65 e più	Totale
					TOTALE					
Condizione professionale	-	**26**	**175**	**259**	**238**	**298**	**114**	**28**	**16**	**1.154**
Di cui disoccupati	-	*3*	*23*	*18*	*29*	*17*	*8*	*3*	-	*101*
AGRICOLTURA	-	1	18	22	39	53	23	4	-	160
Indipendenti	-	1	1	4	11	47	21	2	-	87
Dipendenti	-	-	17	18	28	6	2	2	-	73
Di cui operai e assimilati	-	-	*16*	*15*	*27*	*6*	*2*	*1*	-	*67*
INDUSTRIA	-	17	78	112	82	77	21	4	4	395
Indipendenti	-	-	5	5	9	17	9	-	2	47
Dipendenti	-	17	73	107	73	60	12	4	2	348
Di cui operai e assimilati	-	*12*	*63*	*96*	*63*	*47*	*11*	*4*	*2*	*298*
COMMERCIO	-	4	38	52	43	54	20	3	2	216
Indipendenti	-	1	9	9	16	33	10	2	1	81
Dipendenti	-	3	29	43	27	21	10	1	1	135
Di cui operai e assimilati	-	*2*	*24*	*37*	*22*	*18*	*6*	*1*	-	*110*
ALTRE ATTIVITÀ	-	4	41	73	74	114	50	17	10	383
Indipendenti	-	1	8	11	25	34	18	12	5	114
Dipendenti	-	3	33	62	49	80	32	5	5	269
Di cui operai e assimilati	-	*2*	*22*	*39*	*32*	*52*	*15*	*2*	*3*	*167*
Condizione non professionale	**258**	**51**	**101**	**137**	**106**	**153**	**64**	**74**	**117**	**1.061**
IN CERCA DI PRIMA OCCUPAZIONE	1	13	35	30	22	22	-	-	-	123
SCOLARI E STUDENTI	159	29	20	18	8	5	-	-	-	239
RITIRATI DAL LAVORO	-	6	2	2	1	14	13	28	86	152
ALTRI	98	3	44	87	75	112	51	46	31	547
TOTALE	**258**	**77**	**276**	**396**	**344**	**451**	**178**	**102**	**133**	**2.215**
					MASCHI					
Condizione professionale	-	**18**	**104**	**162**	**140**	**185**	**76**	**15**	**11**	**711**
Di cui disoccupati	-	*2*	*11*	*7*	*10*	*11*	*6*	*1*	-	*48*
AGRICOLTURA	-	1	14	17	31	33	13	2	-	111
Indipendenti	-	1	-	1	6	28	11	-	-	47
Dipendenti	-	-	14	16	25	5	2	2	-	64
Di cui operai e assimilati	-	-	*13*	*13*	*24*	*5*	*2*	*1*	-	*58*
INDUSTRIA	-	13	56	86	61	63	15	3	2	299
Indipendenti	-	-	4	4	7	13	5	-	1	34
Dipendenti	-	13	52	82	54	50	10	3	1	265
Di cui operai e assimilati	-	*10*	*48*	*77*	*49*	*42*	*10*	*3*	*1*	*240*
COMMERCIO	-	3	26	35	29	36	16	2	2	149
Indipendenti	-	1	5	8	12	27	9	2	1	65
Dipendenti	-	2	21	27	17	9	7	-	1	84
Di cui operai e assimilati	-	*2*	*18*	*24*	*16*	*8*	*4*	-	-	*72*
ALTRE ATTIVITÀ	-	1	8	24	19	53	32	8	7	152
Indipendenti	-	1	3	6	9	19	15	6	5	64
Dipendenti	-	-	5	18	10	34	17	2	2	88
Di cui operai e assimilati	-	-	*4*	*12*	*8*	*23*	*6*	*1*	*2*	*56*
Condizione non professionale	**124**	**25**	**30**	**30**	**26**	**40**	**20**	**20**	**57**	**372**
IN CERCA DI PRIMA OCCUPAZIONE	-	8	18	10	12	8	-	-	-	56
SCOLARI E STUDENTI	79	15	9	8	3	4	-	-	-	118
RITIRATI DAL LAVORO	-	1	2	1	1	9	8	14	54	90
ALTRI	45	1	1	11	10	19	12	6	3	108
TOTALE	**124**	**43**	**134**	**192**	**166**	**225**	**96**	**35**	**68**	**1.083**
					FEMMINE					
Condizione professionale	-	**8**	**71**	**97**	**98**	**113**	**38**	**13**	**5**	**443**
Di cui disoccupati	-	*1*	*12*	*11*	*19*	*6*	*2*	*2*	-	*53*
AGRICOLTURA	-	-	4	5	8	20	10	2	-	49
Indipendenti	-	-	1	3	5	19	10	2	-	40
Dipendenti	-	-	3	2	3	1	-	-	-	9
Di cui operai e assimilati	-	-	*3*	*2*	*3*	*1*	-	-	-	*9*
INDUSTRIA	-	4	22	26	21	14	6	1	2	96
Indipendenti	-	-	1	1	2	4	4	-	1	13
Dipendenti	-	4	21	25	19	10	2	1	1	83
Di cui operai e assimilati	-	*2*	*15*	*19*	*14*	*5*	*1*	*1*	*1*	*58*
COMMERCIO	-	1	12	17	14	18	4	1	-	67
Indipendenti	-	-	4	1	4	6	1	-	-	16
Dipendenti	-	1	8	16	10	12	3	1	-	51
Di cui operai e assimilati	-	-	*6*	*13*	*6*	*10*	*2*	*1*	-	*38*
ALTRE ATTIVITÀ	-	3	33	49	55	61	18	9	3	231
Indipendenti	-	-	5	5	16	15	3	6	-	50
Dipendenti	-	3	28	44	39	46	15	3	3	181
Di cui operai e assimilati	-	*2*	*18*	*27*	*24*	*29*	*9*	*1*	*1*	*111*
Condizione non professionale	**134**	**26**	**71**	**107**	**80**	**113**	**44**	**54**	**60**	**689**
IN CERCA DI PRIMA OCCUPAZIONE	1	5	17	20	10	14	-	-	-	67
SCOLARI E STUDENTI	80	14	11	10	5	1	-	-	-	121
RITIRATI DAL LAVORO	-	5	-	1	-	5	5	14	32	62
ALTRI	53	2	43	76	65	93	39	40	28	439
TOTALE	**134**	**34**	**142**	**204**	**178**	**226**	**82**	**67**	**65**	**1.132**

Tavola 4.20 - Stranieri residenti occupati per classe di età, Paese di cittadinanza e sesso

PAESI DI CITTADINANZA	CLASSI DI ETÀ (anni)									
	Meno di 15	15-19	20-24	25-29	30-34	35-44	45-54	55-64	65 e più	Totale
				TOTALE						
Europa	-	13	57	84	83	152	66	12	6	473
Europa 12	-	3	14	32	45	89	57	10	4	254
Europa Centrale e Orientale	-	-	15	26	13	21	-	-	1	76
Europa EFTA	-	1	5	1	11	26	4	1	-	49
Altri Europa	-	9	23	25	14	16	5	1	1	94
Africa	-	7	49	82	64	54	14	3	-	273
Nord Africa	-	5	31	45	38	35	9	3	-	166
Altri Africa	-	2	18	37	26	19	5	-	-	107
America	-	2	15	23	27	36	13	9	8	133
America del Nord	-	-	3	2	6	14	11	7	7	50
America Centrale e Meridionale	-	2	12	21	21	22	2	2	1	83
Asia	-	1	31	52	35	38	12	1	2	172
Oceania	-	-	-	-	-	1	1	-	-	2
Apolidi	-	-	-	-	-	-	-	-	-	-
TOTALE	-	23	152	241	209	281	106	25	16	1.053
				MASCHI						
Europa	-	10	27	36	40	97	42	8	3	263
Europa 12	-	1	2	5	14	48	36	6	2	114
Europa Centrale e Orientale	-	-	3	8	7	17	-	-	1	36
Europa EFTA	-	1	3	-	7	17	1	1	-	30
Altri Europa	-	8	19	23	12	15	5	1	-	83
Africa	-	5	40	68	53	43	10	2	-	221
Nord Africa	-	4	27	37	33	29	7	2	-	139
Altri Africa	-	1	13	31	20	14	3	-	-	82
America	-	-	4	8	9	13	8	4	8	54
America del Nord	-	-	1	2	2	7	6	3	7	28
America Centrale e Meridionale	-	-	3	6	7	6	2	1	1	26
Asia	-	1	22	43	28	21	9	-	-	124
Oceania	-	-	-	-	-	-	1	-	-	1
Apolidi	-	-	-	-	-	-	-	-	-	-
TOTALE	-	16	93	155	130	174	70	14	11	663
				FEMMINE						
Europa	-	3	30	48	43	55	24	4	3	210
Europa 12	-	2	12	27	31	41	21	4	2	140
Europa Centrale e Orientale	-	-	12	18	6	4	-	-	-	40
Europa EFTA	-	-	2	1	4	9	3	-	-	19
Altri Europa	-	1	4	2	2	1	-	-	1	11
Africa	-	2	9	14	11	11	4	1	-	52
Nord Africa	-	1	4	8	5	6	2	1	-	27
Altri Africa	-	1	5	6	6	5	2	-	-	25
America	-	2	11	15	18	23	5	5	-	79
America del Nord	-	-	2	-	4	7	5	4	-	22
America Centrale e Meridionale	-	2	9	15	14	16	-	1	-	57
Asia	-	-	9	9	7	17	3	1	2	48
Oceania	-	-	-	-	-	1	-	-	-	1
Apolidi	-	-	-	-	-	-	-	-	-	-
TOTALE	-	7	59	86	79	107	36	11	5	390

Tavola 4.21 - Famiglie con almeno uno straniero residente per numero di componenti della famiglia e numero di stranieri

NUMERO STRANIERI	NUMERO DI COMPONENTI DELLA FAMIGLIA						
	1	2	3	4	5	6 o più	Totale
1	589	162	144	97	57	31	1.080
2	-	163	35	15	12	4	229
3	-	-	67	11	2	1	81
4	-	-	-	51	10	-	61
5	-	-	-	-	18	2	20
6 o più	-	-	-	-	-	9	9
Totale	**589**	**325**	**246**	**174**	**99**	**47**	**1.480**

Tavola 4.22 - Famiglie con almeno uno straniero residente per numero di componenti stranieri, condizione abitativa, titolo di godimento dell'abitazione, numero di stanze e presenza di servizi

FAMIGLIE NUMERO DI STANZE SERVIZI	FAMIGLIE PER NUMERO DI COMPONENTI STRANIERI						
	1	2	3	4	5	6 o più	Totale
Famiglie che occupano un'abitazione	**965**	**221**	**80**	**60**	**20**	**9**	**1.355**
In proprietà	483	107	39	31	8	1	669
In affitto	378	92	36	27	8	6	547
Ad altro titolo	104	22	5	2	4	2	139
Famiglie che occupano un altro tipo di alloggio	**-**	**1**	**-**	**-**	**-**	**-**	**1**
Famiglie senza tetto o senza abitazione	**2**	**-**	**-**	**-**	**-**	**-**	**2**
Famiglie in coabitazione	**113**	**7**	**1**	**1**	**-**	**-**	**122**
TOTALE	**1.080**	**229**	**81**	**61**	**20**	**9**	**1.480**
NUMERO DI STANZE							
1	15	1	-	-	-	-	16
2	82	19	5	1	1	-	108
3	154	36	9	11	3	1	214
4	284	64	21	17	4	3	393
5	222	44	18	6	3	2	295
6	93	24	7	9	2	1	136
7	39	10	9	6	2	2	68
8	37	5	3	1	-	-	46
9 o più	39	18	8	9	5	-	79
SERVIZI							
Acqua potabile, gabinetto, riscaldamento, telefono	592	123	48	37	13	5	818
Acqua potabile, gabinetto, riscaldamento	188	68	23	20	5	3	307
Acqua potabile, gabinetto, telefono	17	2	-	-	1	-	20
Acqua potabile, gabinetto	25	9	3	-	-	-	37
Solo acqua potabile	10	2	-	-	-	-	12
Solo gabinetto	-	-	-	-	-	-	-
Altre combinazioni	248	25	7	4	1	1	286

Tavola 4.23 - Stranieri temporaneamente presenti e residenti all'estero per sesso, stato civile e Paese di cittadinanza

PAESI DI CITTADINANZA	MASCHI						FEMMINE					
	Celibi	Coniugati	Separati	Divorziati	Vedovi	Totale	Nubili	Coniugate	Separate	Divorziate	Vedove	Totale
Europa	**93**	**111**	**1**	**7**	**4**	**216**	**134**	**102**	**2**	**14**	**19**	**271**
Europa 12	48	67	1	5	3	124	57	64	-	6	12	139
Europa Centrale e Orientale	14	21	-	-	-	35	55	19	2	5	4	85
Europa EFTA	19	17	-	2	1	39	11	13	-	2	2	28
Altri Europa	12	6	-	-	-	18	11	6	-	1	1	19
Africa	**50**	**12**	**1**	**-**	**-**	**63**	**12**	**5**	**1**	**1**	**-**	**19**
Nord Africa	28	8	-	-	-	36	4	3	-	-	-	7
Altri Africa	22	4	1	-	-	27	8	2	1	1	-	12
America	**96**	**25**	**-**	**-**	**1**	**122**	**106**	**24**	**-**	**8**	**-**	**138**
America del Nord	85	22	-	-	1	108	82	18	-	5	-	105
America Centrale e Meridionale	11	3	-	-	-	14	24	6	-	3	-	33
Asia	**10**	**13**	**-**	**1**	**-**	**24**	**6**	**5**	**-**	**-**	**-**	**11**
Oceania	**1**	**2**	**-**	**-**	**1**	**4**	**8**	**2**	**-**	**2**	**-**	**12**
Apolidi	**-**	**-**	**-**	**-**	**-**	**-**	**-**	**-**	**-**	**-**	**-**	**-**
TOTALE	**250**	**163**	**2**	**8**	**6**	**429**	**266**	**138**	**3**	**25**	**19**	**451**

Tavola 4.24 - Stranieri temporaneamente presenti e residenti all'estero per classe di età e situazione lavorativa o non lavorativa in Italia nella settimana precedente la data del censimento *(a)*

SITUAZIONE LAVORATIVA	CLASSI DI ETÀ (anni)									
	Meno di 15	15-19	20-24	25-29	30-34	35-44	45-54	55-64	65 e più	Totale
Occupati	**-**	**6**	**25**	**28**	**22**	**21**	**11**	**3**	**1**	**117**
Alle dipendenze	-	6	19	23	17	14	4	3	1	87
Agricoltura	-	*1*	*3*	*2*	*4*	*3*	-	-	*1*	*14*
Industria (escluse Costruzioni)	-	*2*	*6*	*4*	*2*	*3*	*3*	-	-	*20*
Costruzioni	-	*1*	*1*	*5*	*3*	*5*	-	*1*	-	*16*
Commercio e servizi	-	*2*	*9*	*12*	*8*	*3*	*1*	*2*	-	*37*
In modo autonomo	-	-	6	5	5	7	7	-	-	30
In cerca di occupazione	**1**	**5**	**11**	**13**	**11**	**5**	**1**	**-**	**2**	**49**
Scolari e studenti	**10**	**57**	**97**	**18**	**12**	**5**	**5**	**2**	**5**	**211**
In altra condizione	**46**	**13**	**45**	**51**	**38**	**51**	**51**	**44**	**29**	**368**
TOTALE	**57**	**81**	**178**	**110**	**83**	**82**	**68**	**49**	**37**	**745**

(a) Sono esclusi gli ospiti di albergo presenti in Italia da meno di un mese

Tavola 4.25 - Stranieri temporaneamente presenti e residenti all'estero occupati per classe di età, Paese di cittadinanza e sesso *(a)*

PAESI DI CITTADINANZA	CLASSI DI ETÀ (anni)									
	Meno di 15	15-19	20-24	25-29	30-34	35-44	45-54	55-64	65 e più	Totale
			TOTALE							
Europa	-	4	17	15	13	12	7	3	1	72
Europa 12	-	-	1	2	4	6	5	1	1	20
Europa Centrale e Orientale	-	-	11	11	9	2	-	1	-	34
Europa EFTA	-	-	2	-	-	1	2	1	-	6
Altri Europa	-	4	3	2	-	3	-	-	-	12
Africa	-	-	2	6	5	3	-	-	-	16
Nord Africa	-	-	2	2	3	2	-	-	-	9
Altri Africa	-	-	-	4	2	1	-	-	-	7
America	-	2	4	4	3	1	3	-	-	17
America del Nord	-	2	-	-	1	-	3	-	-	6
America Centrale e Meridionale	-	-	4	4	2	1	-	-	-	11
Asia	-	-	2	3	1	3	1	-	-	10
Oceania	-	-	-	-	-	2	-	-	-	2
Apolidi	-	-	-	-	-	-	-	-	-	-
TOTALE	-	6	25	28	22	21	11	3	1	117
			MASCHI							
Europa	-	4	5	8	5	9	5	2	-	38
Europa 12	-	-	-	2	2	3	4	1	-	12
Europa Centrale e Orientale	-	-	-	4	3	2	-	-	-	9
Europa EFTA	-	-	2	-	-	1	1	1	-	5
Altri Europa	-	4	3	2	-	3	-	-	-	12
Africa	-	-	2	5	5	2	-	-	-	14
Nord Africa	-	-	2	2	3	2	-	-	-	9
Altri Africa	-	-	-	3	2	-	-	-	-	5
America	-	-	2	-	-	1	2	-	-	5
America del Nord	-	-	-	-	-	-	2	-	-	2
America Centrale e Meridionale	-	-	2	-	-	1	-	-	-	3
Asia	-	-	1	3	1	2	1	-	-	8
Oceania	-	-	-	-	-	1	-	-	-	1
Apolidi	-	-	-	-	-	-	-	-	-	-
TOTALE	-	4	10	16	11	15	8	2	-	66
			FEMMINE							
Europa	-	-	12	7	8	3	2	1	1	34
Europa 12	-	-	1	-	2	3	1	-	1	8
Europa Centrale e Orientale	-	-	11	7	6	-	-	1	-	25
Europa EFTA	-	-	-	-	-	-	1	-	-	1
Altri Europa	-	-	-	-	-	-	-	-	-	-
Africa	-	-	-	1	-	1	-	-	-	2
Nord Africa	-	-	-	-	-	-	-	-	-	-
Altri Africa	-	-	-	1	-	1	-	-	-	2
America	-	2	2	4	3	-	1	-	-	12
America del Nord	-	2	-	-	1	-	1	-	-	4
America Centrale e Meridionale	-	-	2	4	2	-	-	-	-	8
Asia	-	-	1	-	-	1	-	-	-	2
Oceania	-	-	-	-	-	1	-	-	-	1
Apolidi	-	-	-	-	-	-	-	-	-	-
TOTALE	-	2	15	12	11	6	3	1	1	51

(a) Sono esclusi gli ospiti di albergo presenti in Italia da meno di un mese

Tavola 4.26 - Stranieri temporaneamente presenti e residenti all'estero per durata della presenza in Italia, Paese di cittadinanza e sesso

PAESI DI CITTADINANZA	DURATA DELLA PRESENZA IN ITALIA						
	Meno di 1 mese	Da 1 a meno di 4 mesi	Da 4 a meno di 8 mesi	Da 8 a meno di 12 mesi	Da 1 anno a meno di 2 anni	2 anni e più	Totale
			TOTALE				
Europa	**267**	**103**	**52**	**27**	**23**	**15**	**487**
Europa 12	179	43	20	7	8	6	263
Europa Centrale e Orientale	23	35	27	15	13	7	120
Europa EFTA	54	10	-	1	-	2	67
Altri Europa	11	15	5	4	2	-	37
Africa	**9**	**18**	**7**	**9**	**13**	**26**	**82**
Nord Africa	5	9	4	6	7	12	43
Altri Africa	4	9	3	3	6	14	39
America	**45**	**133**	**19**	**7**	**29**	**27**	**260**
America del Nord	34	118	13	6	24	18	213
America Centrale e Meridionale	11	15	6	1	5	9	47
Asia	**10**	**1**	**1**	**4**	**9**	**10**	**35**
Oceania	**8**	**4**	**-**	**3**	**1**	**-**	**16**
Apolidi	**-**	**-**	**-**	**-**	**-**	**-**	**-**
TOTALE	**339**	**259**	**79**	**50**	**75**	**78**	**880**
			MASCHI				
Europa	**122**	**51**	**22**	**6**	**10**	**5**	**216**
Europa 12	81	25	8	1	6	3	124
Europa Centrale e Orientale	4	17	9	1	3	1	35
Europa EFTA	34	4	-	-	-	1	39
Altri Europa	3	5	5	4	1	-	18
Africa	**8**	**14**	**5**	**7**	**10**	**19**	**63**
Nord Africa	4	8	4	4	5	11	36
Altri Africa	4	6	1	3	5	8	27
America	**18**	**63**	**8**	**6**	**18**	**9**	**122**
America del Nord	16	58	5	5	16	8	108
America Centrale e Meridionale	2	5	3	1	2	1	14
Asia	**6**	**-**	**1**	**2**	**8**	**7**	**24**
Oceania	**3**	**1**	**-**	**-**	**-**	**-**	**4**
Apolidi	**-**	**-**	**-**	**-**	**-**	**-**	**-**
TOTALE	**157**	**129**	**36**	**21**	**46**	**40**	**429**
			FEMMINE				
Europa	**145**	**52**	**30**	**21**	**13**	**10**	**271**
Europa 12	98	18	12	6	2	3	139
Europa Centrale e Orientale	19	18	18	14	10	6	85
Europa EFTA	20	6	-	1	-	1	28
Altri Europa	8	10	-	-	1	-	19
Africa	**1**	**4**	**2**	**2**	**3**	**7**	**19**
Nord Africa	1	1	-	2	2	1	7
Altri Africa	-	3	2	-	1	6	12
America	**27**	**70**	**11**	**1**	**11**	**18**	**138**
America del Nord	18	60	8	1	8	10	105
America Centrale e Meridionale	9	10	3	-	3	8	33
Asia	**4**	**1**	**-**	**2**	**1**	**3**	**11**
Oceania	**5**	**3**	**-**	**3**	**1**	**-**	**12**
Apolidi	**-**	**-**	**-**	**-**	**-**	**-**	**-**
TOTALE	**182**	**130**	**43**	**29**	**29**	**38**	**451**

Tavola 4.27 - Stranieri temporaneamente presenti e residenti all'estero per motivo prevalente della presenza in Italia, Paese di cittadinanza e sesso *(a)*

PAESI DI CITTADINANZA	MOTIVO PREVALENTE DELLA PRESENZA IN ITALIA						
	Lavoro	Studio	Turismo	Raggiungere familiari	In attesa di ripartire dall'Italia per altro Paese	Altro	Totale
			TOTALE				
Europa	**81**	**26**	**150**	**43**	**4**	**77**	**381**
Europa 12	13	21	93	16	4	31	178
Europa Centrale e Orientale	54	2	19	9	-	26	110
Europa EFTA	4	3	37	6	-	8	58
Altri Europa	10	-	1	12	-	12	35
Africa	**34**	**10**	**6**	**8**	**1**	**21**	**80**
Nord Africa	21	1	2	4	-	15	43
Altri Africa	13	9	4	4	1	6	37
America	**24**	**157**	**35**	**4**	**-**	**16**	**236**
America del Nord	9	151	19	2	-	11	192
America Centrale e Meridionale	15	6	16	2	-	5	44
Asia	**17**	**5**	**2**	**3**	**1**	**4**	**32**
Oceania	**1**	**1**	**13**	**-**	**-**	**1**	**16**
Apolidi	**-**	**-**	**-**	**-**	**-**	**-**	**-**
TOTALE	**157**	**199**	**206**	**58**	**6**	**119**	**745**
			MASCHI				
Europa	**30**	**18**	**74**	**13**	**1**	**30**	**166**
Europa 12	4	15	46	6	1	14	86
Europa Centrale e Orientale	14	1	6	4	-	7	32
Europa EFTA	4	2	21	2	-	3	32
Altri Europa	8	-	1	1	-	6	16
Africa	**28**	**7**	**3**	**3**	**1**	**19**	**61**
Nord Africa	19	1	1	2	-	13	36
Altri Africa	9	6	2	1	1	6	25
America	**11**	**74**	**13**	**1**	**-**	**10**	**109**
America del Nord	6	74	9	1	-	6	96
America Centrale e Meridionale	5	-	4	-	-	4	13
Asia	**14**	**3**	**1**	**-**	**-**	**3**	**21**
Oceania	**-**	**-**	**3**	**-**	**-**	**1**	**4**
Apolidi	**-**	**-**	**-**	**-**	**-**	**-**	**-**
TOTALE	**83**	**102**	**94**	**17**	**2**	**63**	**361**
			FEMMINE				
Europa	**51**	**8**	**76**	**30**	**3**	**47**	**215**
Europa 12	9	6	47	10	3	17	92
Europa Centrale e Orientale	40	1	13	5	-	19	78
Europa EFTA	-	1	16	4	-	5	26
Altri Europa	2	-	-	11	-	6	19
Africa	**6**	**3**	**3**	**5**	**-**	**2**	**19**
Nord Africa	2	-	1	2	-	2	7
Altri Africa	4	3	2	3	-	-	12
America	**13**	**83**	**22**	**3**	**-**	**6**	**127**
America del Nord	3	77	10	1	-	5	96
America Centrale e Meridionale	10	6	12	2	-	1	31
Asia	**3**	**2**	**1**	**3**	**1**	**1**	**11**
Oceania	**1**	**1**	**10**	**-**	**-**	**-**	**12**
Apolidi	**-**	**-**	**-**	**-**	**-**	**-**	**-**
TOTALE	**74**	**97**	**112**	**41**	**4**	**56**	**384**

(a) Sono esclusi gli ospiti di albergo presenti in Italia da meno di un mese

Tavola 4.28 - Stranieri temporaneamente presenti in abitazioni occupate e non occupate per numero di stranieri, numero di stanze e presenza di servizi

NUMERO DI STANZE PRESENZA DI SERVIZI	NUMERO STRANIERI TEMPORANEAMENTE PRESENTI						
	1	2	3	4	5	6 o più	Totale
IN ABITAZIONI OCCUPATE	**76**	**26**	**18**	**8**	**15**	**15**	**158**
NUMERO DI STANZE							
1	-	-	-	-	-	-	-
2	7	-	3	-	-	-	10
3	10	2	-	4	-	-	16
4	23	16	3	-	15	-	57
5	14	4	3	-	-	-	21
6	6	2	-	-	-	15	23
7 o più	16	2	9	4	-	-	31
SERVIZI							
Acqua potabile, gabinetto, riscaldamento, telefono	62	16	6	4	10	15	113
Acqua potabile, gabinetto, riscaldamento	11	6	12	-	5	-	34
Acqua potabile, gabinetto, telefono	-	2	-	-	-	-	2
Acqua potabile, gabinetto	3	2	-	4	-	-	9
Solo acqua potabile	-	-	-	-	-	-	-
Solo gabinetto	-	-	-	-	-	-	-
Altre combinazioni	-	-	-	-	-	-	-
IN ABITAZIONI NON OCCUPATE	**34**	**64**	**30**	**32**	**15**	**185**	**360**
NUMERO DI STANZE							
1	4	4	-	-	-	42	50
2	-	4	3	-	-	-	7
3	6	16	9	16	-	13	60
4	10	10	-	4	5	43	72
5	6	16	9	8	-	17	56
6	4	8	-	-	5	7	24
7 o più	4	6	9	4	5	63	91
SERVIZI							
Acqua potabile, gabinetto, riscaldamento, telefono	11	18	9	4	5	77	124
Acqua potabile, gabinetto, riscaldamento	16	38	15	28	10	66	173
Acqua potabile, gabinetto, telefono	-	-	-	-	-	-	-
Acqua potabile, gabinetto	2	-	3	-	-	-	5
Solo acqua potabile	-	2	-	-	-	-	2
Solo gabinetto	-	-	-	-	-	-	-
Altre combinazioni	5	6	3	-	-	42	56

Tavola 4.29 - Abitazioni occupate per numero di stanze, numero di famiglie, figura giuridica del proprietario, epoca di costruzione e titolo di godimento

CARATTERI	ABITAZIONI CON STANZE								TOTALE			
							7 O PIÙ				OCCUPANTI	
	1	2	3	4	5	6	N.	Stanze	Abitazioni	Stanze	Famiglie	Componenti
Abitazioni occupate	**208**	**3.007**	**12.402**	**32.948**	**32.628**	**14.340**	**12.256**	**101.993**	**107.789**	**526.393**	**108.827**	**312.411**
Da una famiglia												
Numero	*207*	*2.991*	*12.328*	*32.761*	*32.384*	*14.159*	*12.033*	*100.097*	*106.863*	*521.188*	*106.863*	*308.297*
Componenti	*274*	*4.931*	*26.252*	*86.673*	*100.646*	*46.972*	*42.549*	*100.097*	*308.297*	*521.188*	*106.863*	*308.297*
Da due famiglie												
Numero	*1*	*14*	*63*	*173*	*232*	*169*	*201*	*1.691*	*853*	*4.775*	*1.706*	*3.703*
Componenti	*7*	*44*	*218*	*646*	*1.070*	*769*	*949*	*1.691*	*3.703*	*4.775*	*1.706*	*3.703*
Da tre o più famiglie												
Numero	-	*2*	*11*	*14*	*12*	*12*	*22*	*205*	*73*	*430*	*258*	*411*
Componenti	-	*10*	*57*	*76*	*61*	*60*	*147*	*205*	*411*	*430*	*258*	*411*
FIGURA GIURIDICA DEL PROPRIETARIO												
Persona fisica	156	2.569	11.301	30.432	30.697	13.835	11.818	98.128	100.808	495.548	101.784	292.626
Impresa bancaria o assicuratrice	-	9	24	59	64	40	13	104	209	990	210	616
Impresa di costruzioni o immobiliare	1	12	28	44	50	15	36	339	186	964	187	550
Altra impresa (industriale, commerciale, ecc.)	3	13	43	113	117	70	51	441	410	2.056	416	1.231
Cooperativa edilizia di abitazione	-	8	22	165	268	66	25	206	554	2.684	559	1.792
Stato, Regione, Provincia, Comune	10	106	179	314	197	59	38	379	903	3.733	913	2.564
Ente previdenziale (INPS, INPDAI, ecc.)	10	7	11	29	23	7	9	73	96	403	96	233
Istituto Autonomo Case Popolari (IACP)	19	220	526	1.369	910	94	33	283	3.171	12.910	3.178	9.039
Altro proprietario	9	63	268	423	302	154	233	2.040	1.452	7.105	1.484	3.760
EPOCA DI COSTRUZIONE DEL FABBRICATO												
Prima del 1919	88	1.308	4.927	8.188	5.970	3.280	3.865	33.475	27.626	133.242	27.969	72.917
Di cui in proprietà	*30*	*670*	*3.072*	*5.781*	*4.558*	*2.630*	*3.272*	*28.466*	*20.013*	*100.746*	*20.251*	*53.933*
1919-1945	30	370	1.542	3.021	2.295	1.149	1.238	10.295	9.645	46.144	9.746	26.430
Di cui in proprietà	*7*	*154*	*827*	*2.021*	*1.750*	*944*	*1.109*	*9.095*	*6.812*	*34.389*	*6.881*	*19.298*
1946-1960	20	370	2.079	5.932	4.166	1.828	1.429	11.686	15.824	74.209	15.990	42.521
Di cui in proprietà	*6*	*181*	*1.211*	*4.123*	*3.234*	*1.480*	*1.259*	*10.364*	*11.494*	*55.907*	*11.607*	*31.213*
1961-1971	24	377	2.049	8.240	8.182	3.307	2.339	19.032	24.518	119.669	24.757	73.243
Di cui in proprietà	*9*	*172*	*1.267*	*5.852*	*6.604*	*2.838*	*2.160*	*17.633*	*18.902*	*95.243*	*19.101*	*57.859*
1972-1981	22	316	1.152	5.156	7.491	3.128	2.347	19.270	19.612	100.227	19.743	63.546
Di cui in proprietà	*9*	*141*	*695*	*3.729*	*6.047*	*2.761*	*2.214*	*18.235*	*15.596*	*82.328*	*15.709*	*51.963*
1982	-	33	103	447	831	288	185	1.526	1.887	9.572	1.905	6.158
Di cui in proprietà	-	*12*	*59*	*336*	*695*	*260*	*171*	*1.418*	*1.533*	*7.998*	*1.548*	*5.110*
1983	6	16	80	338	636	207	127	1.008	1.410	7.060	1.423	4.528
Di cui in proprietà	-	*4*	*49*	*252*	*520*	*190*	*122*	*964*	*1.137*	*5.867*	*1.150*	*3.765*
1984	1	19	72	263	561	178	138	1.100	1.232	6.280	1.238	4.200
Di cui in proprietà	-	*6*	*54*	*205*	*492*	*162*	*127*	*1.011*	*1.046*	*5.437*	*1.050*	*3.610*
1985	-	23	94	353	692	221	103	822	1.486	7.348	1.492	4.867
Di cui in proprietà	-	*9*	*52*	*251*	*592*	*203*	*100*	*797*	*1.207*	*6.153*	*1.213*	*4.030*
1986	3	77	87	244	401	162	85	662	1.059	5.033	1.066	3.236
Di cui in proprietà	-	*5*	*47*	*158*	*323*	*143*	*78*	*609*	*754*	*3.865*	*761*	*2.449*
1987	6	21	46	206	322	140	94	727	835	4.187	835	2.597
Di cui in proprietà	-	*8*	*31*	*159*	*290*	*133*	*87*	*670*	*708*	*3.663*	*708*	*2.248*
1988	1	18	49	157	330	132	83	654	770	3.908	773	2.423
Di cui in proprietà	*1*	*8*	*32*	*128*	*278*	*114*	*80*	*633*	*641*	*3.332*	*643*	*2.073*
1989	1	20	43	144	294	126	102	795	730	3.767	730	2.254
Di cui in proprietà	*1*	*4*	*29*	*120*	*268*	*117*	*94*	*734*	*633*	*3.352*	*633*	*2.021*
1990	6	31	52	160	327	138	83	654	797	3.981	798	2.437
Di cui in proprietà	*1*	*9*	*27*	*120*	*276*	*131*	*77*	*603*	*641*	*3.349*	*642*	*2.007*
Fino a ottobre 1991	-	8	27	99	130	56	38	287	358	1.766	362	1.054
Di cui in proprietà	-	*4*	*20*	*87*	*117*	*53*	*36*	*272*	*317*	*1.591*	*321*	*953*

Tavola 4.30 - Abitazioni occupate per figura giuridica del proprietario, epoca di costruzione e titolo di godimento

EPOCA DI COSTRUZIONE	Persona fisica	Impresa bancaria o assicuratrice	Impresa di costruzioni o immobiliare	Altra impresa	Cooperativa edilizia	Stato, Regione, Provincia, Comune	Ente previdenziale (INPS, INPDAI, ecc.)	Istituto autonomo Case Popolari (IACP)	Altro	Totale
				ABITAZIONI OCCUPATE						
Prima del 1919	26.183	60	40	112	13	306	20	62	830	27.626
Di cui ristrutturate dopo il 1981	*5.065*	*14*	*10*	*13*	*-*	*65*	*2*	*17*	*106*	*5.292*
1919-1945	8.891	11	19	63	8	158	8	253	234	9.645
Di cui ristrutturate dopo il 1981	*1.743*	*1*	*5*	*8*	*-*	*26*	*-*	*57*	*37*	*1.877*
1946-1960	14.771	46	16	47	2	117	12	662	151	15.824
Di cui ristrutturate dopo il 1981	*2.404*	*4*	*2*	*5*	*-*	*19*	*3*	*63*	*16*	*2.516*
1961-1971	23.633	25	37	63	23	54	6	569	108	24.518
Di cui ristrutturate dopo il 1981	*3.063*	*2*	*6*	*7*	*2*	*3*	*-*	*30*	*14*	*3.127*
1972-1981	18.133	31	25	78	303	143	6	807	86	19.612
Di cui ristrutturate dopo il 1981	*1.172*	*2*	*3*	*6*	*16*	*4*	*1*	*25*	*5*	*1.234*
1982-1986	6.078	28	28	35	151	85	21	621	27	7.074
Dopo il 1986	3.119	8	21	12	54	40	23	197	16	3.490
Totale	**100.808**	**209**	**186**	**410**	**554**	**903**	**96**	**3.171**	**1.452**	**107.789**
				ABITAZIONI OCCUPATE IN AFFITTO						
Prima del 1919	4.164	33	31	56	9	229	16	53	520	5.111
Di cui ristrutturate dopo il 1981	*386*	*3*	*9*	*5*	*-*	*53*	*2*	*15*	*59*	*532*
1919-1945	1.481	8	14	37	5	126	1	241	184	2.097
Di cui ristrutturate dopo il 1981	*153*	*1*	*2*	*5*	*-*	*16*	*-*	*57*	*28*	*262*
1946-1960	2.313	30	11	32	-	79	10	619	102	3.196
Di cui ristrutturate dopo il 1981	*161*	*3*	*-*	*3*	*-*	*11*	*3*	*53*	*8*	*242*
1961-1971	3.153	8	24	36	6	39	3	500	53	3.822
Di cui ristrutturate dopo il 1981	*187*	*1*	*3*	*2*	*1*	*1*	*-*	*27*	*5*	*227*
1972-1981	1.688	7	16	31	73	127	3	766	40	2.751
Di cui ristrutturate dopo il 1981	*49*	*1*	*2*	*1*	*3*	*2*	*-*	*24*	*4*	*86*
1982-1986	293	14	16	9	15	77	20	603	15	1.062
Dopo il 1986	121	2	13	2	9	30	23	193	9	402
Totale	**13.213**	**102**	**125**	**203**	**117**	**707**	**76**	**2.975**	**923**	**18.441**
				POPOLAZIONE CHE VIVE IN ABITAZIONI OCCUPATE IN AFFITTO						
Prima del 1919	10.110	81	81	146	14	596	36	142	1.384	12.590
Di cui ristrutturate dopo il 1981	*989*	*5*	*24*	*13*	*-*	*135*	*11*	*42*	*178*	*1.397*
1919-1945	3.657	23	42	88	13	359	4	535	497	5.218
Di cui ristrutturate dopo il 1981	*418*	*4*	*6*	*14*	*-*	*48*	*-*	*146*	*74*	*710*
1946-1960	5.902	87	28	92	-	232	24	1.616	287	8.268
Di cui ristrutturate dopo il 1981	*448*	*11*	*-*	*9*	*-*	*37*	*5*	*139*	*27*	*676*
1961-1971	8.729	25	70	111	11	120	5	1.357	159	10.587
Di cui ristrutturate dopo il 1981	*560*	*5*	*7*	*7*	*1*	*4*	*-*	*85*	*17*	*686*
1972-1981	4.845	21	46	99	226	381	9	2.423	119	8.169
Di cui ristrutturate dopo il 1981	*126*	*3*	*9*	*4*	*8*	*11*	*-*	*76*	*14*	*251*
1982-1986	830	40	50	28	49	194	43	1.823	44	3.101
Dopo il 1986	336	5	38	7	25	87	61	553	22	1.134
Totale	**34.409**	**282**	**355**	**571**	**338**	**1.969**	**182**	**8.449**	**2.512**	**49.067**

Tavola 4.31 - Abitazioni occupate in fabbricato utilizzato esclusivamente ad uso abitativo per numero di stanze e servizi installati

NUMERO STANZE SERVIZI INSTALLATI	NUMERO DI ABITAZIONI							
	1	2	da 3 a 4	da 5 a 8	da 9 a 15	da 16 a 30	31 e più	Totale
ABITAZIONI	29.362	22.550	17.298	14.508	8.151	4.339	629	96.837
STANZE	160.279	108.498	77.789	64.604	37.393	19.543	2.617	470.723
FAMIGLIE	29.800	22.769	17.418	14.593	8.196	4.351	629	97.756
OCCUPANTI	89.476	64.636	47.696	40.758	23.260	12.647	1.801	280.274
NUMERO STANZE								
1	48	39	40	20	11	19	5	182
2	1.186	1.480	1.400	720	332	278	152	5.548
3	7.869	7.974	7.881	5.973	2.520	1.317	180	33.714
4	27.028	26.712	24.380	22.632	11.668	6.012	920	119.352
5	38.835	35.125	24.840	23.790	15.040	8.565	1.015	147.210
6	30.702	19.062	11.394	7.242	5.370	2.502	264	76.536
7 o più	54.611	18.106	7.854	4.227	2.452	850	81	88.181
Totale	**160.279**	**108.498**	**77.789**	**64.604**	**37.393**	**19.543**	**2.617**	**470.723**
SERVIZI INSTALLATI								
Acqua potabile	28.201	21.859	16.973	14.396	8.122	4.322	627	94.500
Gabinetto	29.065	22.417	17.174	14.445	8.109	4.324	625	96.159
Bagno	28.629	22.147	16.905	14.337	8.116	4.329	628	95.091
Riscaldamento	28.371	22.094	16.843	14.260	8.067	4.302	621	94.558
Acqua calda	27.501	21.560	16.447	14.036	7.971	4.282	620	92.417
Telefono	26.894	20.257	15.687	13.780	7.860	4.203	614	89.295

Tavola 4.32 - Abitazioni occupate in fabbricato utilizzato prevalentemente ad uso abitativo e non abitativo e in fabbricato rurale per numero di abitazioni, numero di stanze e servizi installati

NUMERO STANZE SERVIZI INSTALLATI	NUMERO ABITAZIONI IN FABBRICATO UTILIZZATO USO ABITATIVO								
	1	2	da 3 a 8	da 9 a 15	da 16 a 30	31 e più	Totale	In fabbricato utilizzato prevalentemente uso non abitativo	In fabbricato rurale
ABITAZIONI	1.787	1.610	3.037	1.557	727	142	8.860	560	1.532
STANZE	10.830	8.338	13.945	7.341	3.274	667	44.395	2.929	8.346
FAMIGLIE	1.817	1.628	3.068	1.564	729	142	8.948	565	1.558
OCCUPANTI	5.950	4.814	8.234	4.189	1.955	413	25.555	1.615	4.967
NUMERO STANZE									
1	2	1	11	1	3	-	18	4	4
2	42	70	182	34	30	12	370	32	64
3	315	471	1.275	492	282	57	2.892	144	456
4	1.156	1.636	4.204	2.248	1.120	144	10.508	460	1.472
5	2.250	2.470	4.540	2.500	1.120	215	13.095	910	1.925
6	2.004	1.596	1.938	1.266	474	174	7.452	612	1.440
7 o più	5.061	2.094	1.795	800	245	65	10.060	767	2.985
Totale	**10.830**	**8.338**	**13.945**	**7.341**	**3.274**	**667**	**44.395**	**2.929**	**8.346**
SERVIZI INSTALLATI									
Acqua potabile	1.689	1.554	3.021	1.553	726	142	8.685	551	1.408
Gabinetto	1.765	1.597	3.018	1.552	722	142	8.796	554	1.498
Bagno	1.744	1.592	2.996	1.554	726	142	8.754	544	1.449
Riscaldamento	1.725	1.582	2.993	1.551	719	142	8.712	545	1.434
Acqua calda	1.701	1.550	2.924	1.526	713	142	8.556	538	1.347
Telefono	1.651	1.463	2.816	1.511	710	137	8.288	485	1.306

Tavola 4.33 - Abitazioni occupate per numero di occupanti, classe di superficie e titolo di godimento

CLASSI DI SUPERFICIE (Mq) TITOLO DI GODIMENTO	NUMERO OCCUPANTI							TOTALE			
						6 O PIÙ					
	1	2	3	4	5	Abitazioni	Occupanti	Abitazioni	Stanze	Famiglie	Componenti
CLASSI DI SUPERFICIE											
Meno di 30	455	132	43	15	4	3	18	652	1.358	656	946
30-39	714	407	142	56	8	4	26	1.331	3.422	1.339	2.244
40-49	1.868	1.502	666	360	63	25	171	4.484	14.184	4.521	8.796
50-59	1.254	1.174	570	229	45	12	80	3.284	9.441	3.311	6.533
60-79	4.561	5.968	4.244	2.335	616	178	1.110	17.902	67.193	18.012	42.759
80-99	4.887	8.642	9.250	7.011	2.298	977	6.156	33.065	150.367	33.297	95.611
100-119	2.488	5.286	5.927	4.911	2.275	1.160	7.300	22.047	112.570	22.288	69.160
120-149	1.202	2.665	3.760	3.761	1.592	962	6.115	13.942	81.810	14.119	46.931
150 e più	1.154	1.854	2.492	2.805	1.574	1.203	8.003	11.082	86.048	11.284	39.431
Totale	**18.583**	**27.630**	**27.094**	**21.483**	**8.475**	**4.524**	**28.979**	**107.789**	**526.393**	**108.827**	**312.411**
Di cui in proprietà	**12.539**	**20.775**	**20.470**	**16.699**	**7.041**	**3.910**	**25.032**	**81.434**	**413.220**	**82.218**	**242.532**
Meno di 30	188	68	22	11	4	2	12	295	695	297	466
30-39	295	235	57	26	5	2	12	620	1.623	624	1.077
40-49	977	874	352	185	39	21	146	2.448	7.963	2.466	4.862
50-59	694	680	293	114	25	5	31	1.811	5.288	1.825	3.545
60-79	2.996	4.119	2.594	1.417	370	119	743	11.615	43.951	11.679	27.277
80-99	3.592	6.646	6.969	5.137	1.783	783	4.924	24.910	114.065	25.069	72.178
100-119	1.904	4.282	4.761	4.055	1.970	1.003	6.285	17.975	92.364	18.168	57.106
120-149	953	2.241	3.173	3.210	1.408	854	5.423	11.839	69.895	11.981	40.257
150 e più	940	1.630	2.249	2.544	1.437	1.121	7.456	9.921	77.376	10.109	35.764
Di cui in affitto	**4.078**	**4.949**	**4.536**	**3.337**	**1.084**	**457**	**2.937**	**18.441**	**77.031**	**18.611**	**49.289**
Meno di 30	455	132	43	15	4	3	18	652	1.358	656	946
30-39	714	407	142	56	8	4	26	1.331	3.422	1.339	2.244
40-49	1.868	1.502	666	360	63	25	171	4.484	14.184	4.521	8.796
50-59	1.254	1.174	570	229	45	12	80	3.284	9.441	3.311	6.533
60-79	4.561	5.968	4.244	2.335	616	178	1.110	17.902	67.193	18.012	42.759
80-99	4.887	8.642	9.250	7.011	2.298	977	6.156	33.065	150.367	33.297	95.611
100-119	2.488	5.286	5.927	4.911	2.275	1.160	7.300	22.047	112.570	22.288	69.160
120-149	1.202	2.665	3.760	3.761	1.592	962	6.115	13.942	81.810	14.119	46.931
150 e più	1.154	1.854	2.492	2.805	1.574	1.203	8.003	11.082	86.048	11.284	39.431
TOTALE	**16.617**	**25.724**	**25.006**	**20.036**	**8.125**	**4.367**	**27.969**	**99.875**	**490.251**	**100.829**	**291.821**

Tavola 4.34 - Abitazioni occupate per numero di stanze, famiglie, componenti e condizione occupazionale dei componenti *(a)*

FAMIGLIE	ABITAZIONI CON STANZE								TOTALE		
							7 O PIÙ				
	1	2	3	4	5	6	Abitazioni	Stanze	Stanze	Famiglie	Componenti
Famiglia con 1 componente	**154**	**1.693**	**4.223**	**6.158**	**3.801**	**1.493**	**1.306**	**11.334**	**80.138**	**18.828**	**18.828**
Non occupato	99	1.322	3.362	4.774	2.823	1.083	907	7.766	60.304	14.370	14.370
Occupato	55	371	861	1.384	978	410	399	3.568	19.834	4.458	4.458
Famiglie con 2 componenti	**43**	**863**	**4.275**	**10.008**	**7.464**	**2.915**	**2.201**	**18.250**	**127.686**	**27.769**	**55.538**
Tutti non occupati	20	567	2.682	5.917	4.045	1.504	1.078	8.990	71.107	15.813	31.626
Uno occupato	14	175	974	2.522	2.070	900	728	6.004	35.128	7.383	14.766
Tutti occupati	9	121	619	1.569	1.349	511	395	3.256	21.451	4.573	9.146
Famiglie con 3 componenti	**6**	**312**	**2.386**	**9.015**	**9.064**	**3.641**	**2.699**	**22.133**	**133.147**	**27.123**	**81.369**
Tutti non occupati	-	38	271	951	917	379	336	2.654	14.206	2.892	8.676
Uno occupato	3	140	987	3.645	3.488	1.435	1.015	8.328	52.202	10.713	32.139
Due occupati	3	127	1.028	3.926	4.113	1.598	1.166	9.597	58.795	11.961	35.883
Tutti occupati	-	7	100	493	546	229	182	1.554	7.944	1.557	4.671
Famiglie con 4 componenti	**5**	**103**	**1.209**	**5.660**	**7.877**	**3.584**	**3.015**	**24.689**	**112.056**	**21.453**	**85.812**
Tutti non occupati	-	6	47	199	223	136	106	861	3.741	717	2.868
Uno occupato	3	42	456	1.869	2.477	1.023	865	7.133	34.587	6.735	26.940
Due occupati	1	47	529	2.699	3.907	1.791	1.520	12.381	55.140	10.494	41.976
Tre occupati	1	8	150	739	1.060	515	432	3.546	15.359	2.905	11.620
Tutti occupati	-	-	27	154	210	119	92	768	3.229	602	2.408
Famiglie con 5 componenti	**-**	**26**	**249**	**1.585**	**3.038**	**1.707**	**1.710**	**14.370**	**46.941**	**8.315**	**41.575**
Tutti non occupati	-	-	6	43	49	20	37	301	856	155	775
Uno occupato	-	7	73	420	724	377	403	3.387	11.182	2.004	10.020
Due occupati	-	14	107	702	1.463	850	763	6.410	21.982	3.899	19.495
Tre occupati	-	3	41	305	574	337	340	2.852	9.093	1.600	8.000
Quattro occupati	-	2	16	103	201	110	146	1.244	3.373	578	2.890
Tutti occupati	-	-	6	12	27	13	21	176	455	79	395
Famiglie con 6 o più componenti	**-**	**10**	**60**	**522**	**1.384**	**1.000**	**1.325**	**11.217**	**26.425**	**4.301**	**27.498**
Numero componenti	-	61	375	3.283	8.681	6.325	8.773	-	-	-	-
Famiglie con tutti i componenti non occupati	**119**	**1.934**	**6.368**	**11.888**	**8.075**	**3.134**	**2.475**	**-**	**150.486**	**33.993**	**58.595**
Numero componenti	139	2.600	9.757	20.496	14.912	5.945	4.746	-	-	-	-
Famiglie con componenti parte occupati e parte non occupati	**25**	**574**	**4.421**	**17.445**	**21.440**	**9.922**	**8.686**	**-**	**322.899**	**62.513**	**230.861**
Numero componenti	66	1.724	14.093	59.875	80.081	38.825	36.197	-	-	-	-
Famiglie con tutti i componenti occupati	**64**	**499**	**1.613**	**3.615**	**3.113**	**1.284**	**1.095**	**-**	**53.008**	**11.283**	**21.164**
Numero componenti	73	634	2.537	6.696	6.307	2.672	2.245	-	-	-	-
TOTALE	**208**	**3.007**	**12.402**	**32.948**	**32.628**	**14.340**	**12.256**	**101.993**	**526.393**	**107.789**	**310.620**

(a) Non sono comprese le famiglie in coabitazione

Tavola 4.35 - Abitazioni occupate fornite di impianti igienico-sanitari per numero di abitazioni, stanze, famiglie, occupanti, titolo di godimento, figura giuridica del proprietario ed epoca di costruzione

AGGREGATI	ABITAZIONI FORNITE DI												
	GABINETTO									BAGNO			
	NELL'ABITAZIONE				FUORI ABITAZIONE		TOTALE						
	1	2 o più	Totale	Di cui con scarico	Totale	Di cui con scarico	Numero	Di cui con scarico	Di cui collegato rete fognaria	1	2 o più	Totale	Acqua potabile e gabinetto
ABITAZIONI OCCUPATE	72.199	34.222	106.421	105.874	586	466	107.007	106.340	92.596	79.833	26.005	105.838	104.426
STANZE	317.940	202.943	520.883	518.382	2.132	1.705	523.015	520.087	447.083	362.138	156.951	519.089	510.063
FAMIGLIE	72.823	34.627	107.450	106.899	594	474	108.044	107.373	93.373	80.530	26.321	106.851	105.380
OCCUPANTI	193.505	116.285	309.790	308.438	1.197	965	310.987	309.403	266.375	219.789	89.254	309.043	302.735
NUMERO OCCUPANTI													
1	15.187	2.651	17.838	17.655	278	218	18.116	17.873	15.720	15.526	1.946	17.472	17.746
2	41.906	12.786	54.692	54.402	296	232	54.988	54.634	48.072	45.014	9.258	54.272	53.810
3	52.182	28.590	80.772	80.472	219	183	80.991	80.655	71.403	58.683	22.020	80.703	79.242
4	48.336	37.180	85.516	85.268	212	168	85.728	85.436	74.428	57.152	28.344	85.496	83.568
5	22.060	20.165	42.225	42.070	85	75	42.310	42.145	35.290	26.470	15.785	42.255	40.795
6	9.702	10.158	19.860	19.746	84	66	19.944	19.812	15.438	11.928	8.004	19.932	19.170
7 o più	4.132	4.755	8.887	8.825	23	23	8.910	8.848	6.024	5.016	3.897	8.913	8.404
NUMERO STANZE													
1	174	2	176	170	16	12	192	182	162	178	8	186	190
2	5.506	152	5.658	5.568	210	160	5.868	5.728	5.116	5.204	140	5.344	5.710
3	34.527	1.599	36.126	35.805	594	474	36.720	36.279	32.148	34.128	1.272	35.400	35.838
4	112.620	17.744	130.364	129.724	536	440	130.900	130.164	116.212	117.088	12.600	129.688	128.036
5	97.955	64.025	161.980	161.400	340	285	162.320	161.685	143.320	115.550	46.245	161.795	158.765
6	39.684	45.606	85.290	85.008	222	156	85.512	85.164	72.006	50.478	34.908	85.386	83.172
7 o più	27.474	73.815	101.289	100.707	214	178	101.503	100.885	78.119	39.512	61.778	101.290	98.352
TITOLO DI GODIMENTO													
Proprietà	50.804	29.730	80.534	80.171	322	259	80.856	80.430	69.551	57.288	23.081	80.369	78.912
Affitto	15.432	2.687	18.119	17.997	201	159	18.320	18.156	16.722	16.358	1.472	17.830	17.965
Altro titolo	5.963	1.805	7.768	7.706	63	48	7.831	7.754	6.323	6.187	1.452	7.639	7.549
FIGURA GIURIDICA DEL PROPRIETARIO ED EPOCA DI COSTRUZIONE DEL FABBRICATO													
Persona fisica	**67.006**	**32.514**	**99.520**	**99.024**	**559**	**444**	**100.079**	**99.468**	**86.241**	**73.855**	**25.152**	**99.007**	**97.619**
Prima del 1919	20.036	5.417	25.453	25.200	421	320	25.874	25.520	20.035	20.756	4.134	24.890	25.085
1919-1945	6.733	2.004	8.737	8.673	70	59	8.807	8.732	7.017	7.108	1.513	8.621	8.500
1946-1960	12.005	2.633	14.638	14.567	44	42	14.682	14.609	13.209	12.575	2.068	14.643	14.377
1961-1971	17.399	6.095	23.494	23.448	17	16	23.511	23.464	21.174	18.756	4.810	23.566	22.952
1972-1981	8.525	9.488	18.013	17.974	5	5	18.018	17.979	16.114	10.794	7.302	18.096	17.629
1982-1986	1.576	4.493	6.069	6.052	1	1	6.070	6.053	5.725	2.649	3.425	6.074	5.996
Dopo il 1986	732	2.384	3.116	3.110	1	1	3.117	3.111	2.967	1.217	1.900	3.117	3.080
Impresa bancaria o assicuratrice	**129**	**79**	**208**	**207**	**-**	**-**	**208**	**207**	**195**	**154**	**55**	**209**	**206**
Prima del 1919	43	16	59	59	-	-	59	59	55	48	12	60	59
1919-1945	10	1	11	11	-	-	11	11	10	10	1	11	11
1946-1960	32	14	46	45	-	-	46	45	45	35	11	46	45
1961-1971	21	4	25	25	-	-	25	25	21	22	3	25	24
1972-1981	13	18	31	31	-	-	31	31	30	22	9	31	31
1982-1986	9	19	28	28	-	-	28	28	27	15	13	28	28
Dopo il 1986	1	7	8	8	-	-	8	8	7	2	6	8	8
Impresa di costruzioni o immobiliare	**109**	**75**	**184**	**182**	**-**	**-**	**184**	**182**	**168**	**122**	**62**	**184**	**178**
Prima del 1919	31	9	40	40	-	-	40	40	33	33	6	39	38
1919-1945	11	7	18	18	-	-	18	18	16	12	6	18	17
1946-1960	12	4	16	15	-	-	16	15	13	14	2	16	16
1961-1971	23	14	37	37	-	-	37	37	36	25	12	37	37
1972-1981	15	9	24	23	-	-	24	23	24	16	9	25	23
1982-1986	11	17	28	28	-	-	28	28	25	15	13	28	26
Dopo il 1986	6	15	21	21	-	-	21	21	21	7	14	21	21

Tavola 4.35 segue - Abitazioni occupate fornite di impianti igienico-sanitari per numero di abitazioni, stanze, famiglie, occupanti, titolo di godimento, figura giuridica del proprietario ed epoca di costruzione

AGGREGATI	ABITAZIONI FORNITE DI												
	GABINETTO									BAGNO			
	NELL'ABITAZIONE				FUORI ABITAZIONE		TOTALE						
	1	2 o più	Totale	Di cui con scarico	Totale	Di cui con scarico	Numero	Di cui con scarico	Di cui collegato rete fognaria	1	2 o più	Totale	Acqua potabile e gabinetto
Altra impresa industriale, commerciale, ecc.	**275**	**127**	**402**	**399**	**3**	**3**	**405**	**402**	**322**	**294**	**105**	**399**	**383**
Prima del 1919	93	16	109	108	2	2	111	110	61	89	16	105	102
1919-1945	54	9	63	61	-	-	63	61	49	52	7	59	61
1946-1960	34	10	44	44	1	1	45	45	41	42	5	47	43
1961-1971	49	13	62	62	-	-	62	62	56	51	12	63	60
1972-1981	32	45	77	77	-	-	77	77	69	40	38	78	70
1982-1986	10	25	35	35	-	-	35	35	35	15	20	35	35
Dopo il 1986	3	9	12	12	-	-	12	12	11	5	7	12	12
Cooperativa edilizia	**125**	**424**	**549**	**546**	**-**	**-**	**549**	**546**	**540**	**276**	**276**	**552**	**542**
Prima del 1919	12	-	12	12	-	-	12	12	10	13	-	13	12
1919-1945	7	1	8	8	-	-	8	8	7	6	1	7	7
1946-1960	1	1	2	2	-	-	2	2	1	2	-	2	2
1961-1971	16	6	22	22	-	-	22	22	22	20	2	22	22
1972-1981	57	243	300	298	-	-	300	298	296	140	163	303	294
1982-1986	27	124	151	150	-	-	151	150	150	72	79	151	151
Dopo il 1986	5	49	54	54	-	-	54	54	54	23	31	54	54
Stato, Regione, Provincia, Comune, IACP	**3.323**	**721**	**4.044**	**4.032**	**4**	**4**	**4.048**	**4.036**	**3.908**	**3.823**	**203**	**4.026**	**4.014**
Prima del 1919	333	25	358	353	4	4	362	357	310	334	11	345	358
1919-1945	393	11	404	402	-	-	404	402	384	387	12	399	401
1946-1960	758	16	774	773	-	-	774	773	757	750	17	767	768
1961-1971	569	52	621	620	-	-	621	620	600	596	27	623	612
1972-1981	664	281	945	943	-	-	945	943	927	892	57	949	938
1982-1986	466	239	705	704	-	-	705	704	695	656	50	706	700
Dopo il 1986	140	97	237	237	-	-	237	237	235	208	29	237	237
Ente previdenziale	**53**	**40**	**93**	**92**	**1**	**1**	**94**	**93**	**87**	**72**	**24**	**96**	**94**
Prima del 1919	17	2	19	18	1	1	20	19	16	18	2	20	20
1919-1945	4	4	8	8	-	-	8	8	7	5	3	8	8
1946-1960	12	-	12	12	-	-	12	12	11	11	1	12	12
1961-1971	3	1	4	4	-	-	4	4	3	4	2	6	4
1972-1981	2	4	6	6	-	-	6	6	6	4	2	6	6
1982-1986	8	13	21	21	-	-	21	21	21	12	9	21	21
Dopo il 1986	7	16	23	23	-	-	23	23	23	18	5	23	23
Altro proprietario	**1.179**	**242**	**1.421**	**1.392**	**19**	**14**	**1.440**	**1.406**	**1.135**	**1.237**	**128**	**1.365**	**1.390**
Prima del 1919	686	119	805	780	16	11	821	791	604	696	68	764	785
1919-1945	210	21	231	228	3	3	234	231	200	212	12	224	231
1946-1960	129	20	149	149	-	-	149	149	124	135	10	145	144
1961-1971	78	30	108	107	-	-	108	107	94	93	10	103	105
1972-1981	59	26	85	85	-	-	85	85	74	71	15	86	82
1982-1986	11	16	27	27	-	-	27	27	24	16	11	27	27
Dopo il 1986	6	10	16	16	-	-	16	16	15	14	2	16	16

Tavola 4.36 - Abitazioni occupate fornite di acqua potabile, riscaldamento, acqua calda e telefono per numero di abitazioni, stanze, famiglie, occupanti, titolo di godimento, figura giuridica del proprietario ed epoca di costruzione

AGGREGATI	ABITAZIONI FORNITE DI											
	ACQUA POTABILE				RISCALDAMENTO					ACQUA CALDA		
	DI ACQUEDOTTO				IMPIANTO FISSO		APPARECCHI FISSI CHE RISCALDANO					
	Nell'abitazione	Fuori dell'abitazione	Totale	Pozzo o cisterna	Centralizzato ad uso di più abitazioni	Autonomo ad uso esclusivo dell'abitazione	Tutta o la maggior parte dell'abitazione	Alcune parti dell'abitazione	Totale	Totale	Di cui con impianto comune con quello del riscaldamento	Telefono
ABITAZIONI OCCUPATE	88.702	1.534	90.236	14.908	22.230	67.479	8.861	6.679	105.249	102.858	71.380	99.374
STANZE	424.790	8.088	432.878	80.311	103.223	343.142	39.024	29.831	515.220	505.563	356.617	492.684
FAMIGLIE	89.436	1.544	90.980	15.118	22.384	68.116	8.977	6.787	106.264	103.852	72.022	100.296
OCCUPANTI	250.836	4.827	255.663	48.387	61.645	204.890	23.871	16.434	306.840	302.268	215.694	295.948
NUMERO OCCUPANTI												
1	16.093	181	16.274	1.900	3.887	8.977	2.378	2.181	17.423	16.318	9.550	14.515
2	46.608	726	47.334	6.726	12.130	33.752	4.614	3.710	54.206	52.640	35.824	51.034
3	67.581	1.203	68.784	10.722	17.877	53.730	5.103	3.429	80.139	79.386	57.381	77.634
4	69.420	1.380	70.800	12.956	17.916	58.184	5.452	3.312	84.864	84.200	61.804	83.028
5	32.025	790	32.815	8.040	6.800	29.835	3.115	1.980	41.730	41.465	30.575	41.410
6	13.908	360	14.268	4.956	2.196	14.472	1.986	1.056	19.710	19.590	14.496	19.608
7 o più	5.201	187	5.388	3.087	839	5.940	1.223	766	8.768	8.669	6.064	8.719
NUMERO STANZE												
1	176	5	181	21	56	77	33	19	185	167	108	114
2	5.180	48	5.228	604	1.138	2.608	1.138	758	5.642	5.148	3.048	4.136
3	31.842	375	32.217	4.074	7.128	18.327	5.679	4.395	35.529	33.558	20.076	30.753
4	112.708	1.508	114.216	14.636	31.960	76.200	11.848	8.800	128.808	125.708	84.108	121.184
5	136.520	2.400	138.920	20.625	36.690	107.945	9.035	6.770	160.440	158.375	115.375	155.020
6	67.764	1.548	69.312	14.358	15.366	60.342	5.064	3.774	84.546	83.628	61.470	82.650
7 o più	70.600	2.204	72.804	25.993	10.885	77.643	6.227	5.315	100.070	98.979	72.432	98.827
TITOLO DI GODIMENTO												
Proprietà	66.181	1.206	67.387	12.061	14.879	55.420	5.567	3.918	79.784	78.391	57.529	76.524
Affitto	16.495	216	16.711	1.363	5.328	7.803	2.582	2.083	17.796	17.066	8.990	16.332
Altro titolo	6.026	112	6.138	1.484	2.023	4.256	712	678	7.669	7.401	4.861	6.518
FIGURA GIURIDICA DEL PROPRIETARIO ED EPOCA DI COSTRUZIONE DEL FABBRICATO												
Persona fisica	**82.394**	**1.447**	**83.841**	**14.445**	**20.766**	**63.537**	**8.063**	**6.116**	**98.482**	**96.250**	**67.188**	**92.945**
Prima del 1919	20.544	289	20.833	4.517	2.017	14.609	4.445	3.864	24.935	23.647	14.142	22.772
1919-1945	6.886	165	7.051	1.526	966	5.545	1.078	977	8.566	8.244	5.326	7.989
1946-1960	12.682	250	12.932	1.530	3.149	9.551	1.136	662	14.498	14.206	9.329	13.676
1961-1971	19.299	343	19.642	3.430	9.642	12.623	728	385	23.378	23.117	15.619	22.432
1972-1981	14.834	269	15.103	2.637	4.393	12.854	514	177	17.938	17.874	14.318	17.277
1982-1986	5.373	82	5.455	549	436	5.475	115	32	6.058	6.056	5.524	5.868
Dopo il 1986	2.776	49	2.825	256	163	2.880	47	19	3.109	3.106	2.930	2.931
Impresa bancaria o assicuratrice	**187**	**2**	**189**	**18**	**94**	**95**	**11**	**7**	**207**	**202**	**119**	**203**
Prima del 1919	53	1	54	6	17	26	8	7	58	54	27	57
1919-1945	10	-	10	1	7	4	-	-	11	11	3	11
1946-1960	43	-	43	2	29	15	2	-	46	45	19	44
1961-1971	21	-	21	3	14	10	1	-	25	25	15	25
1972-1981	28	-	28	3	12	19	-	-	31	31	21	30
1982-1986	26	-	26	2	12	16	-	-	28	28	26	28
Dopo il 1986	6	1	7	1	3	5	-	-	8	8	8	8
Impresa di costruzioni o immobiliare	**154**	**1**	**155**	**25**	**52**	**103**	**11**	**11**	**177**	**182**	**126**	**170**
Prima del 1919	29	-	29	9	1	22	8	7	38	38	19	34
1919-1945	17	-	17	1	3	9	3	2	17	18	9	16
1946-1960	12	-	12	4	10	4	-	1	15	15	9	15
1961-1971	33	1	34	3	25	12	-	-	37	37	25	36
1972-1981	19	-	19	5	8	16	-	1	25	25	18	23
1982-1986	24	-	24	2	4	22	-	-	26	28	25	26
Dopo il 1986	20	-	20	1	1	18	-	-	19	21	21	20

Tavola 4.36 segue - Abitazioni occupate fornite di acqua potabile, riscaldamento, acqua calda e telefono per numero di abitazioni, stanze, famiglie, occupanti, titolo di godimento, figura giuridica del proprietario ed epoca di costruzione

AGGREGATI	ABITAZIONI FORNITE DI											
	ACQUA POTABILE				RISCALDAMENTO					ACQUA CALDA		
	DI ACQUEDOTTO				IMPIANTO FISSO		APPARECCHI FISSI CHE RISCALDANO					
	Nell'abitazione	Fuori dell'abitazione	Totale	Pozzo o cisterna	Centralizzato ad uso di più abitazioni	Autonomo ad uso esclusivo dell'abitazione	Tutta o la maggior parte dell'abitazione	Alcune parti dell'abitazione	Totale	Totale	Di cui con impianto comune con quello del riscaldamento	Telefono
Altra impresa industriale, commerciale, ecc.	**263**	**7**	**270**	**118**	**108**	**196**	**49**	**39**	**392**	**388**	**214**	**367**
Prima del 1919	55	2	57	46	12	32	28	27	99	100	36	92
1919-1945	39	1	40	21	15	26	15	6	62	60	30	56
1946-1960	39	1	40	5	22	15	3	5	45	45	21	43
1961-1971	44	-	44	17	31	29	-	1	61	59	30	58
1972-1981	50	2	52	19	20	56	2	-	78	78	57	73
1982-1986	28	-	28	7	4	30	1	-	35	35	31	33
Dopo il 1986	8	1	9	3	4	8	-	-	12	11	9	12
Cooperativa edilizia	**512**	**10**	**522**	**25**	**53**	**478**	**13**	**3**	**547**	**547**	**511**	**541**
Prima del 1919	12	-	12	1	1	5	2	1	9	11	7	9
1919-1945	7	-	7	-	-	6	1	1	8	7	4	5
1946-1960	2	-	2	-	-	2	-	-	2	2	1	2
1961-1971	20	-	20	3	7	11	3	1	22	21	13	21
1972-1981	278	4	282	15	36	264	1	-	301	301	285	301
1982-1986	143	4	147	4	6	141	4	-	151	151	148	149
Dopo il 1986	50	2	52	2	3	49	2	-	54	54	53	54
Stato, Regione, Provincia, Comune, IACP	**3.900**	**47**	**3.947**	**93**	**906**	**2.471**	**380**	**222**	**3.979**	**3.918**	**2.633**	**3.808**
Prima del 1919	321	9	330	34	80	151	58	56	345	326	163	306
1919-1945	387	7	394	14	37	245	61	49	392	376	226	371
1946-1960	757	5	762	11	71	479	134	67	751	739	458	734
1961-1971	591	5	596	18	156	321	90	42	609	599	344	593
1972-1981	921	11	932	11	370	541	23	7	941	940	637	906
1982-1986	693	4	697	4	113	579	11	1	704	701	606	672
Dopo il 1986	230	6	236	1	79	155	3	-	237	237	199	226
Ente previdenziale	**89**	**2**	**91**	**5**	**15**	**61**	**12**	**5**	**93**	**91**	**62**	**94**
Prima del 1919	19	1	20	-	2	7	7	3	19	19	5	18
1919-1945	6	-	6	2	1	3	3	1	8	8	3	8
1946-1960	12	-	12	-	5	5	1	1	12	11	6	12
1961-1971	5	-	5	1	2	1	1	-	4	3	1	6
1972-1981	5	-	5	1	2	4	-	-	6	6	4	6
1982-1986	20	1	21	-	3	18	-	-	21	21	21	21
Dopo il 1986	22	-	22	1	-	23	-	-	23	23	22	23
Altro proprietario	**1.203**	**18**	**1.221**	**179**	**236**	**538**	**322**	**276**	**1.372**	**1.280**	**527**	**1.246**
Prima del 1919	665	10	675	117	86	247	226	215	774	702	232	703
1919-1945	205	3	208	23	29	94	67	33	223	209	82	198
1946-1960	131	3	134	12	50	58	17	19	144	140	48	137
1961-1971	88	1	89	16	39	53	6	7	105	103	66	95
1972-1981	74	-	74	9	20	57	5	1	83	83	60	75
1982-1986	25	-	25	2	6	19	1	1	27	27	24	25
Dopo il 1986	15	1	16	-	6	10	-	-	16	16	15	13

CAPITOLO 5 - DATI COMUNALI

Tavola 5.1 - Popolazione residente per sesso, stato civile e Comune

COMUNI		MASCHI						FEMMINE					
			CONIUGATI						CONIUGATE				
		Celibi	Totale	Di cui separati di fatto	Separati legalmente	Divorziati	Vedovi	Nubili	Totale	Di cui separate di fatto	Separate legalmente	Divorziate	Vedove
001	Anghiari	1.158	1.581	4	30	11	120	910	1.593	9	16	16	442
002	Arezzo	17.543	24.765	81	374	229	1.222	15.256	25.166	98	475	379	6.217
003	Badia Tedalda	293	387	2	1	2	31	180	378	1	1	2	115
004	Bibbiena	2.142	3.031	12	25	21	159	1.706	3.038	16	29	18	800
005	Bucine	1.657	2.454	10	24	16	127	1.328	2.467	15	19	16	638
006	Capolona	860	1.201	6	11	9	70	703	1.210	2	22	12	246
007	Caprese Michelangelo	317	473	4	8	2	36	238	476	1	5	1	145
008	Castel Focognano	697	892	6	9	6	52	517	894	3	14	7	255
009	Castelfranco di Sopra	526	734	4	12	6	39	420	742	4	4	5	169
010	Castel San Niccolò	617	728	1	8	8	50	463	727	2	5	8	245
011	Castiglion Fibocchi	339	476	5	11	6	26	279	478	1	4	7	105
012	Castiglion Fiorentino	2.282	3.124	18	30	16	189	1.762	3.166	15	28	19	794
013	Cavriglia	1.252	1.896	8	30	18	91	970	1.922	7	34	15	512
014	Chitignano	153	221	-	3	1	25	119	229	2	-	1	65
015	Chiusi della Verna	490	586	1	8	4	32	345	590	-	7	8	153
016	Civitella in Val di Chiana	1.499	2.093	8	27	7	115	1.254	2.124	8	18	17	495
017	Cortona	4.313	6.207	23	51	46	335	3.523	6.254	15	58	43	1.768
018	Foiano della Chiana	1.470	2.108	10	17	14	139	1.193	2.137	9	22	21	617
019	Laterina	669	927	3	7	6	45	523	914	6	5	5	209
020	Loro Ciuffenna	910	1.204	7	19	9	68	661	1.231	7	11	10	329
021	Lucignano	630	953	1	14	8	53	479	959	5	10	11	232
022	Marciano della Chiana	479	668	1	5	3	36	376	676	1	8	4	146
023	Montemignaio	103	141	1	-	-	6	70	150	-	3	-	59
024	Monterchi	384	507	-	2	6	44	302	521	3	2	3	142
025	Monte San Savino	1.676	2.051	7	15	15	137	1.239	2.126	7	22	16	550
026	Montevarchi	4.094	6.011	18	70	36	314	3.344	6.055	18	87	55	1.644
027	Ortignano Raggiolo	154	221	2	5	2	13	133	218	-	-	2	56
028	Pergine Valdarno	596	901	-	6	7	55	491	912	2	6	6	202
029	Pian di Sco	974	1.210	5	15	4	59	804	1.213	3	12	10	298
030	Pieve Santo Stefano	673	927	3	10	3	62	463	921	4	13	5	261
031	Poppi	1.232	1.424	2	17	11	110	905	1.443	4	10	6	443
032	Pratovecchio	623	788	3	4	6	45	511	829	2	4	6	252
033	San Giovanni Valdarno	3.182	4.885	9	78	40	255	2.797	4.935	27	81	64	1.415
034	Sansepolcro	2.873	4.268	16	52	37	289	2.425	4.364	19	64	55	1.268
035	Sestino	319	393	1	4	1	44	215	396	4	3	2	148
036	Stia	555	819	2	6	7	71	419	831	4	6	6	297
037	Subbiano	955	1.191	5	18	9	68	694	1.195	2	13	8	291
038	Talla	265	309	3	4	5	19	202	314	1	4	2	113
039	Terranuova Bracciolini	2.083	2.840	7	34	20	144	1.634	2.883	8	36	30	688
TOTALE		**61.037**	**85.595**	**299**	**1.064**	**657**	**4.795**	**49.853**	**86.677**	**335**	**1.161**	**901**	**22.824**

Tavola 5.2 - Popolazione residente per classe di età, sesso e Comune

COMUNI		CLASSI DI ETÀ (anni)										
		Meno di 5	5-9	10-14	15-24	25-34	35-44	45-54	55-64	65-74	75 e più	Totale
					MASCHI							
001	Anghiari	103	135	148	376	387	410	377	423	323	218	2.900
002	Arezzo	1.848	1.948	2.218	6.366	6.750	6.225	6.085	5.697	4.287	2.709	44.133
003	Badia Tedalda	27	24	31	85	94	96	64	129	98	66	714
004	Bibbiena	238	241	290	716	802	807	679	713	534	358	5.378
005	Bucine	170	177	193	627	629	607	573	548	442	312	4.278
006	Capolona	104	113	123	292	315	326	298	268	189	123	2.151
007	Caprese Michelangelo	33	29	35	91	109	104	94	132	104	105	836
008	Castel Focognano	68	93	73	215	275	246	187	226	169	104	1.656
009	Castelfranco di Sopra	65	52	77	183	180	190	200	139	129	102	1.317
010	Castel San Niccolò	55	62	60	196	214	170	143	194	170	147	1.411
011	Castiglion Fibocchi	37	38	49	137	121	142	121	85	78	50	858
012	Castiglion Fiorentino	237	293	322	760	837	813	708	735	568	368	5.641
013	Cavriglia	139	144	156	440	475	442	458	360	391	282	3.287
014	Chitignano	20	17	20	35	60	47	47	59	55	43	403
015	Chiusi della Verna	37	61	70	137	164	154	128	144	128	97	1.120
016	Civitella in Val di Chiana	169	158	198	521	557	567	476	476	356	263	3.741
017	Cortona	456	492	571	1.421	1.548	1.606	1.342	1.487	1.235	794	10.952
018	Foiano della Chiana	149	164	236	513	521	559	461	459	383	303	3.748
019	Laterina	75	67	83	244	262	225	207	215	158	118	1.654
020	Loro Ciuffenna	84	104	116	296	310	299	275	295	234	197	2.210
021	Lucignano	65	72	87	224	201	211	225	234	165	174	1.658
022	Marciano della Chiana	49	74	70	179	173	171	144	145	109	77	1.191
023	Montemignaio	18	6	10	24	39	33	23	32	44	21	250
024	Monterchi	48	45	48	111	139	140	99	127	117	69	943
025	Monte San Savino	180	186	200	532	609	493	477	553	377	287	3.894
026	Montevarchi	370	416	550	1.526	1.579	1.416	1.399	1.338	1.129	802	10.525
027	Ortignano Raggiolo	13	14	18	49	49	68	30	53	58	43	395
028	Pergine Valdarno	77	63	99	214	218	252	193	179	153	117	1.565
029	Pian di Sco	111	111	143	317	364	327	282	276	220	111	2.262
030	Pieve Santo Stefano	82	72	81	192	235	240	206	240	190	137	1.675
031	Poppi	82	110	141	413	400	422	328	375	323	200	2.794
032	Pratovecchio	63	71	61	203	208	204	166	186	170	134	1.466
033	San Giovanni Valdarno	303	329	370	1.186	1.237	1.109	1.225	1.129	929	623	8.440
034	Sansepolcro	334	314	424	875	1.025	1.114	964	1.054	852	563	7.519
035	Sestino	30	30	42	106	101	82	84	109	103	74	761
036	Stia	50	54	79	161	198	218	183	183	184	148	1.458
037	Subbiano	91	107	130	338	351	320	301	257	218	128	2.241
038	Talla	22	21	30	84	73	100	66	79	77	50	602
039	Terranuova Bracciolini	216	200	279	756	782	683	704	652	466	383	5.121
TOTALE		**6.318**	**6.707**	**7.931**	**21.141**	**22.591**	**21.638**	**20.022**	**19.985**	**15.915**	**10.900**	**153.148**

Tavola 5.2 segue - Popolazione residente per classe di età, sesso e Comune

COMUNI		CLASSI DI ETÀ (anni)										
		Meno di 5	5-9	10-14	15-24	25-34	35-44	45-54	55-64	65-74	75 e più	Totale
						FEMMINE						
001	Anghiari	99	143	145	376	377	387	362	386	348	354	2.977
002	Arezzo	1.708	1.884	2.177	6.242	6.572	6.646	6.508	6.164	5.189	4.403	47.493
003	Badia Tedalda	24	29	26	76	77	73	72	102	109	88	676
004	Bibbiena	192	242	269	707	797	784	667	699	654	580	5.591
005	Bucine	141	191	200	581	632	600	568	583	480	492	4.468
006	Capolona	101	119	116	310	314	330	262	265	186	190	2.193
007	Caprese Michelangelo	29	23	40	110	107	92	83	137	127	117	865
008	Castel Focognano	60	69	78	203	273	202	196	221	208	177	1.687
009	Castelfranco di Sopra	50	63	60	177	193	202	165	131	159	140	1.340
010	Castel San Niccolò	44	61	65	166	182	165	167	181	200	217	1.448
011	Castiglion Fibocchi	38	42	44	130	111	155	103	76	101	73	873
012	Castiglion Fiorentino	244	252	326	731	794	747	688	747	647	593	5.769
013	Cavriglia	157	137	139	415	474	450	435	429	432	385	3.453
014	Chitignano	4	17	16	58	50	47	42	63	73	44	414
015	Chiusi della Verna	53	52	46	137	140	135	126	144	130	140	1.103
016	Civitella in Val di Chiana	176	164	218	565	564	533	462	460	400	366	3.908
017	Cortona	465	467	589	1.294	1.560	1.561	1.327	1.578	1.524	1.281	11.646
018	Foiano della Chiana	166	189	229	462	504	581	431	484	505	439	3.990
019	Laterina	79	75	93	225	225	217	194	202	182	164	1.656
020	Loro Ciuffenna	98	99	109	250	306	309	267	287	237	280	2.242
021	Lucignano	66	54	87	197	205	212	216	218	202	234	1.691
022	Marciano della Chiana	52	52	69	167	173	182	128	153	122	112	1.210
023	Montemignaio	9	13	9	22	45	25	23	42	54	40	282
024	Monterchi	45	37	47	111	151	130	106	121	126	96	970
025	Monte San Savino	153	192	195	498	537	512	455	535	437	439	3.953
026	Montevarchi	402	401	485	1.402	1.529	1.412	1.526	1.396	1.380	1.252	11.185
027	Ortignano Raggiolo	16	26	19	39	73	40	33	55	58	50	409
028	Pergine Valdarno	63	76	90	207	213	272	181	189	175	151	1.617
029	Pian di Sco	105	105	125	344	354	311	270	280	233	210	2.337
030	Pieve Santo Stefano	55	55	81	182	232	204	179	226	214	235	1.663
031	Poppi	104	104	130	356	380	366	303	380	349	335	2.807
032	Pratovecchio	51	61	69	181	227	185	172	227	204	225	1.602
033	San Giovanni Valdarno	289	327	375	1.245	1.185	1.167	1.263	1.244	1.168	1.029	9.292
034	Sansepolcro	319	307	342	913	1.127	1.080	1.009	1.152	1.032	895	8.176
035	Sestino	27	31	39	77	99	72	82	118	96	123	764
036	Stia	49	47	61	144	192	204	156	217	242	247	1.559
037	Subbiano	71	107	116	325	291	333	269	247	237	205	2.201
038	Talla	25	26	28	71	72	76	62	89	100	86	635
039	Terranuova Bracciolini	213	240	246	697	752	709	712	616	551	535	5.271
TOTALE		**6.042**	**6.579**	**7.598**	**20.393**	**22.089**	**21.708**	**20.270**	**20.844**	**18.871**	**17.022**	**161.416**

Tavola 5.2 segue - Popolazione residente per classe di età, sesso e Comune

COMUNI		CLASSI DI ETÀ (anni)										
		Meno di 5	5-9	10-14	15-24	25-34	35-44	45-54	55-64	65-74	75 e più	Totale
						TOTALE						
001	Anghiari	202	278	293	752	764	797	739	809	671	572	5.877
002	Arezzo	3.556	3.832	4.395	12.608	13.322	12.871	12.593	11.861	9.476	7.112	91.626
003	Badia Tedalda	51	53	57	161	171	169	136	231	207	154	1.390
004	Bibbiena	430	483	559	1.423	1.599	1.591	1.346	1.412	1.188	938	10.969
005	Bucine	311	368	393	1.208	1.261	1.207	1.141	1.131	922	804	8.746
006	Capolona	205	232	239	602	629	656	560	533	375	313	4.344
007	Caprese Michelangelo	62	52	75	201	216	196	177	269	231	222	1.701
008	Castel Focognano	128	162	151	418	548	448	383	447	377	281	3.343
009	Castelfranco di Sopra	115	115	137	360	373	392	365	270	288	242	2.657
010	Castel San Niccolò	99	123	125	362	396	335	310	375	370	364	2.859
011	Castiglion Fibocchi	75	80	93	267	232	297	224	161	179	123	1.731
012	Castiglion Fiorentino	481	545	648	1.491	1.631	1.560	1.396	1.482	1.215	961	11.410
013	Cavriglia	296	281	295	855	949	892	893	789	823	667	6.740
014	Chitignano	24	34	36	93	110	94	89	122	128	87	817
015	Chiusi della Verna	90	113	116	274	304	289	254	288	258	237	2.223
016	Civitella in Val di Chiana	345	322	416	1.086	1.121	1.100	938	936	756	629	7.649
017	Cortona	921	959	1.160	2.715	3.108	3.167	2.669	3.065	2.759	2.075	22.598
018	Foiano della Chiana	315	353	465	975	1.025	1.140	892	943	888	742	7.738
019	Laterina	154	142	176	469	487	442	401	417	340	282	3.310
020	Loro Ciuffenna	182	203	225	546	616	608	542	582	471	477	4.452
021	Lucignano	131	126	174	421	406	423	441	452	367	408	3.349
022	Marciano della Chiana	101	126	139	346	346	353	272	298	231	189	2.401
023	Montemignaio	27	19	19	46	84	58	46	74	98	61	532
024	Monterchi	93	82	95	222	290	270	205	248	243	165	1.913
025	Monte San Savino	333	378	395	1.030	1.146	1.005	932	1.088	814	726	7.847
026	Montevarchi	772	817	1.035	2.928	3.108	2.828	2.925	2.734	2.509	2.054	21.710
027	Ortignano Raggiolo	29	40	37	88	122	108	63	108	116	93	804
028	Pergine Valdarno	140	139	189	421	431	524	374	368	328	268	3.182
029	Pian di Sco	216	216	268	661	718	638	552	556	453	321	4.599
030	Pieve Santo Stefano	137	127	162	374	467	444	385	466	404	372	3.338
031	Poppi	186	214	271	769	780	788	631	755	672	535	5.601
032	Pratovecchio	114	132	130	384	435	389	338	413	374	359	3.068
033	San Giovanni Valdarno	592	656	745	2.431	2.422	2.276	2.488	2.373	2.097	1.652	17.732
034	Sansepolcro	653	621	766	1.788	2.152	2.194	1.973	2.206	1.884	1.458	15.695
035	Sestino	57	61	81	183	200	154	166	227	199	197	1.525
036	Stia	99	101	140	305	390	422	339	400	426	395	3.017
037	Subbiano	162	214	246	663	642	653	570	504	455	333	4.442
038	Talla	47	47	58	155	145	176	128	168	177	136	1.237
039	Terranuova Bracciolini	429	440	525	1.453	1.534	1.392	1.416	1.268	1.017	918	10.392
TOTALE		**12.360**	**13.286**	**15.529**	**41.534**	**44.680**	**43.346**	**40.292**	**40.829**	**34.786**	**27.922**	**314.564**

Tavola 5.3 - Popolazione residente in età da 6 anni in poi per grado di istruzione, sesso e Comune

COMUNI		FORNITI DI TITOLO DI STUDIO					ALFABETI PRIVI DI TITOLO DI STUDIO		ANALFABETI		Totale
		Totale	Laurea	Diploma	Licenza media inferiore	Licenza elementare	Totale	Di cui in età da 65 anni in poi	Totale	Di cui in età da 65 anni in poi	
					MASCHI						
001	Anghiari	2.339	69	482	851	937	376	154	50	32	2.765
002	Arezzo	37.999	2.515	9.616	13.640	12.228	3.561	1.186	344	208	41.904
003	Badia Tedalda	567	23	99	189	256	103	59	13	7	683
004	Bibbiena	4.564	171	1.048	1.588	1.757	500	176	39	26	5.103
005	Bucine	3.576	82	504	1.371	1.619	450	209	44	29	4.070
006	Capolona	1.721	31	302	651	737	268	101	37	26	2.026
007	Caprese Michelangelo	688	22	132	212	322	100	55	12	7	800
008	Castel Focognano	1.330	28	283	476	543	221	90	18	13	1.569
009	Castelfranco di Sopra	1.069	34	169	428	438	153	74	19	13	1.241
010	Castel San Niccolò	1.122	22	186	437	477	198	110	26	18	1.346
011	Castiglion Fibocchi	725	19	129	299	278	79	33	4	3	808
012	Castiglion Fiorentino	4.569	138	772	1.872	1.787	694	253	84	47	5.347
013	Cavriglia	2.721	62	476	1.057	1.126	359	167	42	33	3.122
014	Chitignano	330	12	45	105	168	39	21	8	4	377
015	Chiusi della Verna	895	36	139	343	377	168	84	6	4	1.069
016	Civitella in Val di Chiana	3.061	63	490	1.244	1.264	420	193	52	30	3.533
017	Cortona	8.997	362	1.774	3.394	3.467	1.271	556	130	86	10.398
018	Foiano della Chiana	3.105	94	565	1.193	1.253	429	193	33	20	3.567
019	Laterina	1.367	7	129	626	605	179	70	25	14	1.571
020	Loro Ciuffenna	1.835	44	324	636	831	256	122	20	15	2.111
021	Lucignano	1.332	40	210	500	582	225	110	22	13	1.579
022	Marciano della Chiana	965	12	166	336	451	149	53	15	11	1.129
023	Montemignaio	194	-	9	82	103	34	21	3	1	231
024	Monterchi	741	29	127	263	322	131	51	15	9	887
025	Monte San Savino	3.127	72	478	1.240	1.337	499	217	52	28	3.678
026	Montevarchi	9.006	300	1.964	3.156	3.586	952	416	105	76	10.063
027	Ortignano Raggiolo	320	5	49	111	155	49	24	10	9	379
028	Pergine Valdarno	1.304	25	199	537	543	150	67	22	15	1.476
029	Pian di Sco	1.870	20	250	763	837	239	88	23	15	2.132
030	Pieve Santo Stefano	1.358	44	330	453	531	202	97	17	7	1.577
031	Poppi	2.358	74	498	875	911	289	118	40	24	2.687
032	Pratovecchio	1.188	64	262	434	428	190	97	12	8	1.390
033	San Giovanni Valdarno	7.271	233	1.449	2.814	2.775	737	280	83	54	8.091
034	Sansepolcro	6.221	275	1.685	2.086	2.175	825	355	72	52	7.118
035	Sestino	610	14	83	225	288	111	57	5	3	726
036	Stia	1.216	47	273	444	452	164	89	17	15	1.397
037	Subbiano	1.862	42	315	732	773	238	94	26	15	2.126
038	Talla	493	13	79	171	230	73	35	9	6	575
039	Terranuova Bracciolini	4.272	108	761	1.626	1.777	528	204	66	46	4.866
TOTALE		**128.288**	**5.251**	**26.851**	**47.460**	**48.726**	**15.609**	**6.379**	**1.620**	**1.042**	**145.517**

Tavola 5.3 segue - Popolazione residente in età da 6 anni in poi per grado di istruzione, sesso e Comune

COMUNI		FORNITI DI TITOLO DI STUDIO					ALFABETI PRIVI DI TITOLO DI STUDIO		ANALFABETI		
		Totale	Laurea	Diploma	Licenza media inferiore	Licenza elementare	Totale	Di cui in età da 65 anni in poi	Totale	Di cui in età da 65 anni in poi	Totale
					FEMMINE						
001	Anghiari	2.177	59	484	685	949	593	300	80	62	2.850
002	Arezzo	38.258	2.036	9.885	11.163	15.174	6.239	2.837	926	714	45.423
003	Badia Tedalda	448	8	75	129	236	185	109	16	14	649
004	Bibbiena	4.529	140	1.082	1.188	2.119	735	370	84	66	5.348
005	Bucine	3.415	59	582	1.095	1.679	726	382	149	116	4.290
006	Capolona	1.643	33	286	577	747	372	156	56	49	2.071
007	Caprese Michelangelo	651	9	119	180	343	169	105	11	10	831
008	Castel Focognano	1.271	29	265	376	601	309	172	36	30	1.616
009	Castelfranco di Sopra	1.019	18	178	350	473	212	108	47	38	1.278
010	Castel San Niccolò	1.067	16	208	302	541	295	167	34	25	1.396
011	Castiglion Fibocchi	679	10	141	209	319	124	59	22	20	825
012	Castiglion Fiorentino	4.047	129	810	1.288	1.820	1.178	552	247	187	5.472
013	Cavriglia	2.608	48	435	831	1.294	558	300	98	76	3.264
014	Chitignano	342	4	66	86	186	59	33	6	4	407
015	Chiusi della Verna	808	19	135	285	369	222	132	11	9	1.041
016	Civitella in Val di Chiana	2.866	44	543	994	1.285	702	322	118	95	3.686
017	Cortona	8.179	294	1.934	2.532	3.419	2.360	1.154	559	437	11.098
018	Foiano della Chiana	2.818	61	524	885	1.348	829	409	150	125	3.797
019	Laterina	1.217	2	100	492	623	304	139	45	38	1.566
020	Loro Ciuffenna	1.637	31	325	483	798	417	218	79	63	2.133
021	Lucignano	1.156	29	192	387	548	365	198	94	73	1.615
022	Marciano della Chiana	894	15	148	304	427	207	85	48	33	1.149
023	Montemignaio	186	-	20	62	104	79	50	5	1	270
024	Monterchi	706	21	139	220	326	177	90	36	25	919
025	Monte San Savino	2.766	64	507	927	1.268	820	369	176	140	3.762
026	Montevarchi	8.792	282	2.001	2.345	4.164	1.660	884	256	206	10.708
027	Ortignano Raggiolo	294	4	60	78	152	88	40	8	6	390
028	Pergine Valdarno	1.223	12	194	418	599	274	124	43	34	1.540
029	Pian di Sco	1.775	21	296	594	864	371	178	69	61	2.215
030	Pieve Santo Stefano	1.277	32	264	401	580	287	178	31	23	1.595
031	Poppi	2.176	53	475	657	991	443	245	58	46	2.677
032	Pratovecchio	1.228	29	268	388	543	283	162	28	22	1.539
033	San Giovanni Valdarno	7.486	158	1.418	2.288	3.622	1.280	662	174	141	8.940
034	Sansepolcro	6.396	281	1.696	1.747	2.672	1.264	704	140	116	7.800
035	Sestino	526	9	62	177	278	194	116	14	11	734
036	Stia	1.195	38	279	334	544	277	189	34	29	1.506
037	Subbiano	1.669	39	315	534	781	396	200	43	38	2.108
038	Talla	456	9	78	139	230	130	76	18	16	604
039	Terranuova Bracciolini	3.966	87	746	1.261	1.872	875	398	174	138	5.015
TOTALE		**123.846**	**4.232**	**27.335**	**37.391**	**54.888**	**26.058**	**12.972**	**4.223**	**3.337**	**154.127**

Tavola 5.3 segue - Popolazione residente in età da 6 anni in poi per grado di istruzione, sesso e Comune

COMUNI		FORNITI DI TITOLO DI STUDIO					ALFABETI PRIVI DI TITOLO DI STUDIO		ANALFABETI		
		Totale	Laurea	Diploma	Licenza media inferiore	Licenza elementare	Totale	Di cui in età da 65 anni in poi	Totale	Di cui in età da 65 anni in poi	Totale
					TOTALE						
001	Anghiari	4.516	128	966	1.536	1.886	969	454	130	94	5.615
002	Arezzo	76.257	4.551	19.501	24.803	27.402	9.800	4.023	1.270	922	87.327
003	Badia Tedalda	1.015	31	174	318	492	288	168	29	21	1.332
004	Bibbiena	9.093	311	2.130	2.776	3.876	1.235	546	123	92	10.451
005	Bucine	6.991	141	1.086	2.466	3.298	1.176	591	193	145	8.360
006	Capolona	3.364	64	588	1.228	1.484	640	257	93	75	4.097
007	Caprese Michelangelo	1.339	31	251	392	665	269	160	23	17	1.631
008	Castel Focognano	2.601	57	548	852	1.144	530	262	54	43	3.185
009	Castelfranco di Sopra	2.088	52	347	778	911	365	182	66	51	2.519
010	Castel San Niccolò	2.189	38	394	739	1.018	493	277	60	43	2.742
011	Castiglion Fibocchi	1.404	29	270	508	597	203	92	26	23	1.633
012	Castiglion Fiorentino	8.616	267	1.582	3.160	3.607	1.872	805	331	234	10.819
013	Cavriglia	5.329	110	911	1.888	2.420	917	467	140	109	6.386
014	Chitignano	672	16	111	191	354	98	54	14	8	784
015	Chiusi della Verna	1.703	55	274	628	746	390	216	17	13	2.110
016	Civitella in Val di Chiana	5.927	107	1.033	2.238	2.549	1.122	515	170	125	7.219
017	Cortona	17.176	656	3.708	5.926	6.886	3.631	1.710	689	523	21.496
018	Foiano della Chiana	5.923	155	1.089	2.078	2.601	1.258	602	183	145	7.364
019	Laterina	2.584	9	229	1.118	1.228	483	209	70	52	3.137
020	Loro Ciuffenna	3.472	75	649	1.119	1.629	673	340	99	78	4.244
021	Lucignano	2.488	69	402	887	1.130	590	308	116	86	3.194
022	Marciano della Chiana	1.859	27	314	640	878	356	138	63	44	2.278
023	Montemignaio	380	-	29	144	207	113	71	8	2	501
024	Monterchi	1.447	50	266	483	648	308	141	51	34	1.806
025	Monte San Savino	5.893	136	985	2.167	2.605	1.319	586	228	168	7.440
026	Montevarchi	17.798	582	3.965	5.501	7.750	2.612	1.300	361	282	20.771
027	Ortignano Raggiolo	614	9	109	189	307	137	64	18	15	769
028	Pergine Valdarno	2.527	37	393	955	1.142	424	191	65	49	3.016
029	Pian di Sco	3.645	41	546	1.357	1.701	610	266	92	76	4.347
030	Pieve Santo Stefano	2.635	76	594	854	1.111	489	275	48	30	3.172
031	Poppi	4.534	127	973	1.532	1.902	732	363	98	70	5.364
032	Pratovecchio	2.416	93	530	822	971	473	259	40	30	2.929
033	San Giovanni Valdarno	14.757	391	2.867	5.102	6.397	2.017	942	257	195	17.031
034	Sansepolcro	12.617	556	3.381	3.833	4.847	2.089	1.059	212	168	14.918
035	Sestino	1.136	23	145	402	566	305	173	19	14	1.460
036	Stia	2.411	85	552	778	996	441	278	51	44	2.903
037	Subbiano	3.531	81	630	1.266	1.554	634	294	69	53	4.234
038	Talla	949	22	157	310	460	203	111	27	22	1.179
039	Terranuova Bracciolini	8.238	195	1.507	2.887	3.649	1.403	602	240	184	9.881
TOTALE		**252.134**	**9.483**	**54.186**	**84.851**	**103.614**	**41.667**	**19.351**	**5.843**	**4.379**	**299.644**

Tavola 5.4 - Popolazione residente attiva e non attiva per sesso e Comune

COMUNI		POPOLAZIONE ATTIVA				POPOLAZIONE NON ATTIVA					
			IN CONDIZIONE PROFESSIONALE								
		Totale	Occupati	Disoccupati	In cerca di prima occupazione	Totale	Casalinghe	Studenti	Ritirati dal lavoro	Altri	Totale generale
					MASCHI						
001	Anghiari	1.587	1.474	68	45	1.313	-	189	671	453	2.900
002	Arezzo	24.542	23.092	722	728	19.591	-	3.414	9.341	6.836	44.133
003	Badia Tedalda	377	348	18	11	337	-	35	205	97	714
004	Bibbiena	2.962	2.820	74	68	2.416	-	392	1.130	894	5.378
005	Bucine	2.483	2.363	72	48	1.795	-	222	904	669	4.278
006	Capolona	1.201	1.134	35	32	950	-	101	460	389	2.151
007	Caprese Michelangelo	430	406	10	14	406	-	38	260	108	836
008	Castel Focognano	926	886	18	22	730	-	90	359	281	1.656
009	Castelfranco di Sopra	719	680	24	15	598	-	94	282	222	1.317
010	Castel San Niccolò	751	685	42	24	660	-	67	348	245	1.411
011	Castiglion Fibocchi	490	471	8	11	368	-	63	177	128	858
012	Castiglion Fiorentino	3.112	2.929	113	70	2.529	-	313	1.225	991	5.641
013	Cavriglia	1.740	1.638	55	47	1.547	-	222	849	476	3.287
014	Chitignano	201	193	3	5	202	-	14	119	69	403
015	Chiusi della Verna	586	564	13	9	534	-	57	274	203	1.120
016	Civitella in Val di Chiana	2.141	2.032	61	48	1.600	-	189	838	573	3.741
017	Cortona	6.015	5.591	178	246	4.937	-	719	2.438	1.780	10.952
018	Foiano della Chiana	2.093	1.968	69	56	1.655	-	230	825	600	3.748
019	Laterina	944	899	23	22	710	-	87	347	276	1.654
020	Loro Ciuffenna	1.217	1.122	46	49	993	-	118	512	363	2.210
021	Lucignano	874	822	31	21	784	-	97	424	263	1.658
022	Marciano della Chiana	682	635	27	20	509	-	71	221	217	1.191
023	Montemignaio	130	118	6	6	120	-	4	76	40	250
024	Monterchi	525	494	12	19	418	-	45	205	168	943
025	Monte San Savino	2.182	2.088	50	44	1.712	-	230	814	668	3.894
026	Montevarchi	5.782	5.391	227	164	4.743	-	790	2.417	1.536	10.525
027	Ortignano Raggiolo	191	174	12	5	204	-	22	134	48	395
028	Pergine Valdarno	849	821	12	16	716	-	104	365	247	1.565
029	Pian di Sco	1.303	1.216	48	39	959	-	119	467	373	2.262
030	Pieve Santo Stefano	920	873	21	26	755	-	99	399	257	1.675
031	Poppi	1.539	1.448	46	45	1.255	-	199	636	420	2.794
032	Pratovecchio	765	735	13	17	701	-	92	372	237	1.466
033	San Giovanni Valdarno	4.450	4.153	151	146	3.990	-	637	2.192	1.161	8.440
034	Sansepolcro	3.849	3.574	177	98	3.670	-	542	1.865	1.263	7.519
035	Sestino	391	362	15	14	370	-	39	165	166	761
036	Stia	750	716	24	10	708	-	88	404	216	1.458
037	Subbiano	1.284	1.209	41	34	957	-	129	427	401	2.241
038	Talla	324	306	11	7	278	-	35	161	82	602
039	Terranuova Bracciolini	2.871	2.670	114	87	2.250	-	342	1.191	717	5.121
TOTALE		**84.178**	**79.100**	**2.690**	**2.388**	**68.970**	**-**	**10.338**	**34.499**	**24.133**	**153.148**

Tavola 5.4 segue - Popolazione residente attiva e non attiva per sesso e Comune

COMUNI		POPOLAZIONE ATTIVA				POPOLAZIONE NON ATTIVA					
		IN CONDIZIONE PROFESSIONALE									
		Totale	Occupati	Disoccupati	In cerca di prima occupazione	Totale	Casalinghe	Studenti	Ritirati dal lavoro	Altri	Totale generale
				FEMMINE							
001	Anghiari	1.059	930	64	65	1.918	558	215	713	432	2.977
002	Arezzo	17.348	15.448	876	1.024	30.145	11.951	3.698	8.107	6.389	47.493
003	Badia Tedalda	201	172	17	12	475	172	32	182	89	676
004	Bibbiena	1.936	1.696	123	117	3.655	1.500	403	933	819	5.591
005	Bucine	1.652	1.461	91	100	2.816	991	272	855	698	4.468
006	Capolona	873	771	58	44	1.320	461	114	370	375	2.193
007	Caprese Michelangelo	250	221	16	13	615	218	58	245	94	865
008	Castel Focognano	564	490	41	33	1.123	434	91	380	218	1.687
009	Castelfranco di Sopra	475	406	46	23	865	369	81	224	191	1.340
010	Castel San Niccolò	420	351	40	29	1.028	391	88	297	252	1.448
011	Castiglion Fibocchi	325	298	18	9	548	184	70	156	138	873
012	Castiglion Fiorentino	1.862	1.652	106	104	3.907	1.552	350	1.077	928	5.769
013	Cavriglia	1.108	953	73	82	2.345	1.030	213	531	571	3.453
014	Chitignano	102	77	9	16	312	98	30	129	55	414
015	Chiusi della Verna	329	276	39	14	774	347	58	199	170	1.103
016	Civitella in Val di Chiana	1.516	1.377	69	70	2.392	772	241	800	579	3.908
017	Cortona	3.694	3.217	177	300	7.952	2.900	770	2.519	1.763	11.646
018	Foiano della Chiana	1.358	1.203	73	82	2.632	967	223	757	685	3.990
019	Laterina	555	487	35	33	1.101	426	114	288	273	1.656
020	Loro Ciuffenna	676	581	44	51	1.566	568	135	485	378	2.242
021	Lucignano	551	495	33	23	1.140	376	98	427	239	1.691
022	Marciano della Chiana	445	401	21	23	765	264	76	226	199	1.210
023	Montemignaio	81	69	9	3	201	120	10	33	38	282
024	Monterchi	356	311	28	17	614	188	51	221	154	970
025	Monte San Savino	1.379	1.250	61	68	2.574	889	218	799	668	3.953
026	Montevarchi	4.074	3.545	295	234	7.111	2.201	809	2.582	1.519	11.185
027	Ortignano Raggiolo	121	108	6	7	288	89	23	115	61	409
028	Pergine Valdarno	554	508	23	23	1.063	458	108	236	261	1.617
029	Pian di Sco	851	735	64	52	1.486	501	154	492	339	2.337
030	Pieve Santo Stefano	557	473	46	38	1.106	432	111	358	205	1.663
031	Poppi	861	722	74	65	1.946	818	203	546	379	2.807
032	Pratovecchio	479	432	19	28	1.123	418	96	329	280	1.602
033	San Giovanni Valdarno	3.217	2.713	244	260	6.075	2.511	714	1.683	1.167	9.292
034	Sansepolcro	3.002	2.601	242	159	5.174	1.432	574	1.940	1.228	8.176
035	Sestino	209	176	18	15	555	182	26	165	182	764
036	Stia	458	405	23	30	1.101	345	89	445	222	1.559
037	Subbiano	794	701	49	44	1.407	529	134	331	413	2.201
038	Talla	174	161	7	6	461	157	40	178	86	635
039	Terranuova Bracciolini	1.990	1.696	192	102	3.281	944	375	1.293	669	5.271
TOTALE		**56.456**	**49.569**	**3.469**	**3.418**	**104.960**	**38.743**	**11.165**	**31.646**	**23.406**	**161.416**

Tavola 5.4 segue - Popolazione residente attiva e non attiva per sesso e Comune

COMUNI		POPOLAZIONE ATTIVA				POPOLAZIONE NON ATTIVA					
			IN CONDIZIONE PROFESSIONALE								
		Totale	Occupati	Disoccupati	In cerca di prima occupazione	Totale	Casalinghe	Studenti	Ritirati dal lavoro	Altri	Totale generale
				TOTALE							
001	Anghiari	2.646	2.404	132	110	3.231	558	404	1.384	885	5.877
002	Arezzo	41.890	38.540	1.598	1.752	49.736	11.951	7.112	17.448	13.225	91.626
003	Badia Tedalda	578	520	35	23	812	172	67	387	186	1.390
004	Bibbiena	4.898	4.516	197	185	6.071	1.500	795	2.063	1.713	10.969
005	Bucine	4.135	3.824	163	148	4.611	991	494	1.759	1.367	8.746
006	Capolona	2.074	1.905	93	76	2.270	461	215	830	764	4.344
007	Caprese Michelangelo	680	627	26	27	1.021	218	96	505	202	1.701
008	Castel Focognano	1.490	1.376	59	55	1.853	434	181	739	499	3.343
009	Castelfranco di Sopra	1.194	1.086	70	38	1.463	369	175	506	413	2.657
010	Castel San Niccolò	1.171	1.036	82	53	1.688	391	155	645	497	2.859
011	Castiglion Fibocchi	815	769	26	20	916	184	133	333	266	1.731
012	Castiglion Fiorentino	4.974	4.581	219	174	6.436	1.552	663	2.302	1.919	11.410
013	Cavriglia	2.848	2.591	128	129	3.892	1.030	435	1.380	1.047	6.740
014	Chitignano	303	270	12	21	514	98	44	248	124	817
015	Chiusi della Verna	915	840	52	23	1.308	347	115	473	373	2.223
016	Civitella in Val di Chiana	3.657	3.409	130	118	3.992	772	430	1.638	1.152	7.649
017	Cortona	9.709	8.808	355	546	12.889	2.900	1.489	4.957	3.543	22.598
018	Foiano della Chiana	3.451	3.171	142	138	4.287	967	453	1.582	1.285	7.738
019	Laterina	1.499	1.386	58	55	1.811	426	201	635	549	3.310
020	Loro Ciuffenna	1.893	1.703	90	100	2.559	568	253	997	741	4.452
021	Lucignano	1.425	1.317	64	44	1.924	376	195	851	502	3.349
022	Marciano della Chiana	1.127	1.036	48	43	1.274	264	147	447	416	2.401
023	Montemignaio	211	187	15	9	321	120	14	109	78	532
024	Monterchi	881	805	40	36	1.032	188	96	426	322	1.913
025	Monte San Savino	3.561	3.338	111	112	4.286	889	448	1.613	1.336	7.847
026	Montevarchi	9.856	8.936	522	398	11.854	2.201	1.599	4.999	3.055	21.710
027	Ortignano Raggiolo	312	282	18	12	492	89	45	249	109	804
028	Pergine Valdarno	1.403	1.329	35	39	1.779	458	212	601	508	3.182
029	Pian di Sco	2.154	1.951	112	91	2.445	501	273	959	712	4.599
030	Pieve Santo Stefano	1.477	1.346	67	64	1.861	432	210	757	462	3.338
031	Poppi	2.400	2.170	120	110	3.201	818	402	1.182	799	5.601
032	Pratovecchio	1.244	1.167	32	45	1.824	418	188	701	517	3.068
033	San Giovanni Valdarno	7.667	6.866	395	406	10.065	2.511	1.351	3.875	2.328	17.732
034	Sansepolcro	6.851	6.175	419	257	8.844	1.432	1.116	3.805	2.491	15.695
035	Sestino	600	538	33	29	925	182	65	330	348	1.525
036	Stia	1.208	1.121	47	40	1.809	345	177	849	438	3.017
037	Subbiano	2.078	1.910	90	78	2.364	529	263	758	814	4.442
038	Talla	498	467	18	13	739	157	75	339	168	1.237
039	Terranuova Bracciolini	4.861	4.366	306	189	5.531	944	717	2.484	1.386	10.392
TOTALE		**140.634**	**128.669**	**6.159**	**5.806**	**173.930**	**38.743**	**21.503**	**66.145**	**47.539**	**314.564**

Tavola 5.5 - Popolazione residente attiva in condizione professionale per attività economica, sesso e Comune

COMUNI		Agricoltura, caccia, silvicoltura	Pesca, piscicoltura e servizi connessi	Estrazione di minerali	Attività manufatturiere	Produzione e distribuzione di energia	Costruzioni	Commercio, riparazione autoveicoli e beni di consumo	Alberghi e ristoranti	Trasporti, magazzinaggio e comunicazioni
				MASCHI						
001	Anghiari	269	-	9	475	5	180	190	38	72
002	Arezzo	600	-	41	7.340	268	2.081	4.599	545	1.499
003	Badia Tedalda	102	-	-	50	1	60	35	11	28
004	Bibbiena	128	-	15	1.412	15	239	325	38	182
005	Bucine	225	-	5	769	33	648	293	25	89
006	Capolona	50	2	6	566	11	122	150	35	58
007	Caprese Michelangelo	101	-	3	102	4	66	34	12	14
008	Castel Focognano	47	-	12	409	6	107	95	14	81
009	Castelfranco di Sopra	52	-	3	285	12	106	72	13	41
010	Castel San Niccolò	111	-	8	237	4	97	94	15	43
011	Castiglion Fibocchi	29	-	-	216	2	52	63	8	22
012	Castiglion Fiorentino	345	-	4	976	21	413	447	48	257
013	Cavriglia	70	-	43	553	247	212	168	41	113
014	Chitignano	14	-	-	78	1	33	16	5	15
015	Chiusi della Verna	68	-	1	167	2	137	41	21	25
016	Civitella in Val di Chiana	172	-	9	896	14	236	316	55	107
017	Cortona	1.074	1	13	1.254	44	676	794	149	552
018	Foiano della Chiana	214	-	4	673	12	299	300	55	126
019	Laterina	66	-	13	402	11	130	96	17	72
020	Loro Ciuffenna	122	-	4	412	23	168	144	13	76
021	Lucignano	100	-	5	284	4	125	121	20	36
022	Marciano della Chiana	86	-	1	222	1	118	89	19	41
023	Montemignaio	23	-	-	27	2	24	21	7	4
024	Monterchi	96	-	1	143	4	65	61	11	19
025	Monte San Savino	227	-	-	643	22	395	340	46	109
026	Montevarchi	322	-	22	1.758	115	977	813	138	377
027	Ortignano Raggiolo	26	-	3	51	-	55	9	1	11
028	Pergine Valdarno	62	-	35	368	11	106	76	13	58
029	Pian di Sco	62	-	4	550	12	228	143	26	49
030	Pieve Santo Stefano	140	-	9	245	-	105	103	27	31
031	Poppi	119	-	13	540	3	170	191	41	71
032	Pratovecchio	76	-	-	284	2	99	64	19	52
033	San Giovanni Valdarno	68	-	31	1.537	244	654	465	70	287
034	Sansepolcro	255	-	5	1.304	18	446	616	79	201
035	Sestino	109	-	1	100	-	39	47	8	15
036	Stia	40	2	1	320	5	59	93	16	43
037	Subbiano	86	-	2	582	9	126	158	28	58
038	Talla	51	1	2	90	4	55	24	5	24
039	Terranuova Bracciolini	212	-	27	1.010	45	491	340	51	150
TOTALE		**6.019**	**6**	**355**	**27.330**	**1.237**	**10.399**	**12.046**	**1.783**	**5.108**

Tavola 5.5 segue - Popolazione residente attiva in condizione professionale per attività economica, sesso e Comune

COMUNI		Agricoltura, caccia, silvicoltura	Pesca, piscicoltura e servizi connessi	Estrazione di minerali	Attività manufatturiere	Produzione e distribuzione di energia	Costruzioni	Commercio, riparazione autoveicoli e beni di consumo	Alberghi e ristoranti	Trasporti, magazzinaggio e comunicazioni
				FEMMINE						
001	Anghiari	132	-	-	347	1	2	137	43	21
002	Arezzo	231	1	10	5.751	38	137	2.625	519	390
003	Badia Tedalda	30	-	-	79	-	2	22	16	3
004	Bibbiena	32	-	8	741	-	10	252	70	51
005	Bucine	154	-	1	809	-	20	162	36	23
006	Capolona	36	-	1	481	2	8	91	28	5
007	Caprese Michelangelo	43	-	1	99	-	1	21	17	5
008	Castel Focognano	21	1	2	266	-	2	68	18	12
009	Castelfranco di Sopra	22	-	1	194	-	4	57	27	11
010	Castel San Niccolò	24	-	-	160	2	5	43	18	13
011	Castiglion Fibocchi	12	-	-	189	-	-	45	11	3
012	Castiglion Fiorentino	176	-	-	734	3	16	231	55	29
013	Cavriglia	38	-	1	423	12	16	135	75	29
014	Chitignano	7	-	-	29	-	1	12	7	3
015	Chiusi della Verna	18	-	-	111	1	4	39	44	3
016	Civitella in Val di Chiana	81	-	2	821	1	8	146	48	29
017	Cortona	513	-	-	987	3	23	397	178	46
018	Foiano della Chiana	112	-	1	596	2	13	152	44	21
019	Laterina	55	-	-	302	1	3	54	19	8
020	Loro Ciuffenna	45	-	-	271	-	2	94	18	8
021	Lucignano	68	-	-	220	1	3	63	25	13
022	Marciano della Chiana	52	-	-	185	-	3	54	13	13
023	Montemignaio	5	-	-	29	-	-	16	9	1
024	Monterchi	41	-	-	161	-	-	31	19	7
025	Monte San Savino	131	-	1	607	3	11	164	46	9
026	Montevarchi	152	-	1	1.608	14	41	539	120	84
027	Ortignano Raggiolo	7	-	1	61	1	2	8	5	3
028	Pergine Valdarno	33	-	6	280	1	5	64	14	5
029	Pian di Sco	26	-	-	440	-	13	78	22	15
030	Pieve Santo Stefano	35	-	-	219	1	2	56	38	2
031	Poppi	33	-	4	266	-	10	129	52	23
032	Pratovecchio	26	-	-	197	-	4	59	14	16
033	San Giovanni Valdarno	42	2	10	1.096	11	59	383	113	60
034	Sansepolcro	117	-	3	1.163	4	24	322	128	48
035	Sestino	21	-	-	88	-	1	26	13	3
036	Stia	15	-	2	141	-	3	65	19	9
037	Subbiano	42	-	-	378	2	3	91	25	10
038	Talla	17	1	-	69	-	-	16	7	4
039	Terranuova Bracciolini	106	-	6	948	6	27	199	59	34
TOTALE		**2.751**	**5**	**62**	**21.546**	**110**	**488**	**7.146**	**2.032**	**1.072**

Tavola 5.5 segue - Popolazione residente attiva in condizione professionale per attività economica, sesso e Comune

COMUNI		Agricoltura, caccia, silvicoltura	Pesca, piscicoltura e servizi connessi	Estrazione di minerali	Attività manufatturiere	Produzione e distribuzione di energia	Costruzioni	Commercio, riparazione autoveicoli e beni di consumo	Alberghi e ristoranti	Trasporti, magazzinaggio e comunicazioni
				TOTALE						
001	Anghiari	401	-	9	822	6	182	327	81	93
002	Arezzo	831	1	51	13.091	306	2.218	7.224	1.064	1.889
003	Badia Tedalda	132	-	-	129	1	62	57	27	31
004	Bibbiena	160	-	23	2.153	15	249	577	108	233
005	Bucine	379	-	6	1.578	33	668	455	61	112
006	Capolona	86	2	7	1.047	13	130	241	63	63
007	Caprese Michelangelo	144	-	4	201	4	67	55	29	19
008	Castel Focognano	68	1	14	675	6	109	163	32	93
009	Castelfranco di Sopra	74	-	4	479	12	110	129	40	52
010	Castel San Niccolò	135	-	8	397	6	102	137	33	56
011	Castiglion Fibocchi	41	-	-	405	2	52	108	19	25
012	Castiglion Fiorentino	521	-	4	1.710	24	429	678	103	286
013	Cavriglia	108	-	44	976	259	228	303	116	142
014	Chitignano	21	-	-	107	1	34	28	12	18
015	Chiusi della Verna	86	-	1	278	3	141	80	65	28
016	Civitella in Val di Chiana	253	-	11	1.717	15	244	462	103	136
017	Cortona	1.587	1	13	2.241	47	699	1.191	327	598
018	Foiano della Chiana	326	-	5	1.269	14	312	452	99	147
019	Laterina	121	-	13	704	12	133	150	36	80
020	Loro Ciuffenna	167	-	4	683	23	170	238	31	84
021	Lucignano	168	-	5	504	5	128	184	45	49
022	Marciano della Chiana	138	-	1	407	1	121	143	32	54
023	Montemignaio	28	-	-	56	2	24	37	16	5
024	Monterchi	137	-	1	304	4	65	92	30	26
025	Monte San Savino	358	-	1	1.250	25	406	504	92	118
026	Montevarchi	474	-	23	3.366	129	1.018	1.352	258	461
027	Ortignano Raggiolo	33	-	4	112	1	57	17	6	14
028	Pergine Valdarno	95	-	41	648	12	111	140	27	63
029	Pian di Sco	88	-	4	990	12	241	221	48	64
030	Pieve Santo Stefano	175	-	9	464	1	107	159	65	33
031	Poppi	152	-	17	806	3	180	320	93	94
032	Pratovecchio	102	-	-	481	2	103	123	33	68
033	San Giovanni Valdarno	110	2	41	2.633	255	713	848	183	347
034	Sansepolcro	372	-	8	2.467	22	470	938	207	249
035	Sestino	130	-	1	188	-	40	73	21	18
036	Stia	55	2	3	461	5	62	158	35	52
037	Subbiano	128	-	2	960	11	129	249	53	68
038	Talla	68	2	2	159	4	55	40	12	28
039	Terranuova Bracciolini	318	-	33	1.958	51	518	539	110	184
TOTALE		**8.770**	**11**	**417**	**48.876**	**1.347**	**10.887**	**19.192**	**3.815**	**6.180**

Tavola 5.5 segue - Popolazione residente attiva in condizione professionale per attività economica, sesso e Comune

COMUNI		Intermediazione monetaria e finanziaria	Affari immobiliari, noleggio, informatica, ricerca e altro	P. A. e Difesa, Assicurazione sociale obbligatoria	Istruzione	Sanità e altri servizi sociali	Altri servizi pubblici, sociali e personali	Servizi domestici presso famiglie e convivenze	Organizzazioni ed organismi extraterritoriali	Totale
				MASCHI						
001	Anghiari	36	36	117	75	20	17	3	-	1.542
002	Arezzo	1.008	1.385	2.234	737	798	612	67	-	23.814
003	Badia Tedalda	1	12	44	10	5	7	-	-	366
004	Bibbiena	61	70	233	86	48	37	5	-	2.894
005	Bucine	31	68	128	42	44	29	6	-	2.435
006	Capolona	16	29	73	17	18	13	3	-	1.169
007	Caprese Michelangelo	2	7	43	19	4	3	2	-	416
008	Castel Focognano	7	31	50	23	7	13	2	-	904
009	Castelfranco di Sopra	11	31	48	9	7	13	1	-	704
010	Castel San Niccolò	13	21	42	10	8	19	5	-	727
011	Castiglion Fibocchi	8	21	37	5	9	6	1	-	479
012	Castiglion Fiorentino	49	85	193	78	66	56	4	-	3.042
013	Cavriglia	28	62	71	16	38	26	5	-	1.693
014	Chitignano	-	6	19	2	5	1	1	-	196
015	Chiusi della Verna	5	12	55	21	12	6	4	-	577
016	Civitella in Val di Chiana	29	72	110	17	23	31	6	-	2.093
017	Cortona	127	205	455	190	98	129	8	-	5.769
018	Foiano della Chiana	55	81	110	40	24	40	4	-	2.037
019	Laterina	5	25	56	5	5	17	2	-	922
020	Loro Ciuffenna	29	47	67	23	20	19	1	-	1.168
021	Lucignano	18	35	61	12	8	22	2	-	853
022	Marciano della Chiana	9	24	24	12	6	10	-	-	662
023	Montemignaio	-	4	10	-	1	-	1	-	124
024	Monterchi	11	19	48	9	10	9	-	-	506
025	Monte San Savino	32	74	117	40	44	36	13	-	2.138
026	Montevarchi	129	241	316	120	162	116	11	1	5.618
027	Ortignano Raggiolo	3	5	11	1	3	4	3	-	186
028	Pergine Valdarno	9	12	50	11	8	13	1	-	833
029	Pian di Sco	22	34	60	9	27	33	5	-	1.264
030	Pieve Santo Stefano	12	21	124	50	15	9	3	-	894
031	Poppi	40	42	160	40	19	41	4	-	1.494
032	Pratovecchio	17	19	75	16	15	8	2	-	748
033	San Giovanni Valdarno	128	180	368	92	86	89	5	-	4.304
034	Sansepolcro	121	152	217	157	96	71	13	-	3.751
035	Sestino	2	8	35	4	2	6	1	-	377
036	Stia	22	20	57	23	28	10	1	-	740
037	Subbiano	28	49	73	19	13	18	1	-	1.250
038	Talla	5	7	30	8	6	3	2	-	317
039	Terranuova Bracciolini	53	92	123	49	95	38	8	-	2.784
TOTALE		**2.182**	**3.344**	**6.144**	**2.097**	**1.903**	**1.630**	**206**	**1**	**81.790**

Tavola 5.5 segue - Popolazione residente attiva in condizione professionale per attività economica, sesso e Comune

COMUNI		Intermediazione monetaria e finanziaria	Affari immobiliari, noleggio, informatica, ricerca e altro	P. A. e Difesa, Assicurazione sociale obbligatoria	Istruzione	Sanità e altri servizi sociali	Altri servizi pubblici, sociali e personali	Servizi domestici presso famiglie e convivenze	Organizzazioni ed organismi extraterritoriali	Totale
				FEMMINE						
001	Anghiari	12	32	61	106	46	42	12	-	994
002	Arezzo	418	1.077	1.311	1.959	912	717	228	-	16.324
003	Badia Tedalda	-	1	6	22	-	6	2	-	189
004	Bibbiena	62	103	116	201	80	69	24	-	1.819
005	Bucine	12	49	38	73	116	50	9	-	1.552
006	Capolona	8	57	23	42	21	21	5	-	829
007	Caprese Michelangelo	3	6	4	18	8	6	5	-	237
008	Castel Focognano	7	29	20	31	28	22	4	-	531
009	Castelfranco di Sopra	8	23	26	29	15	29	6	-	452
010	Castel San Niccolò	8	21	24	24	22	22	5	-	391
011	Castiglion Fibocchi	3	8	11	19	6	5	4	-	316
012	Castiglion Fiorentino	27	88	65	177	83	50	24	-	1.758
013	Cavriglia	16	67	34	60	61	56	3	-	1.026
014	Chitignano	1	5	7	2	6	5	1	-	86
015	Chiusi della Verna	5	12	23	27	14	11	3	-	315
016	Civitella in Val di Chiana	12	77	49	57	52	49	14	-	1.446
017	Cortona	64	200	209	438	168	154	14	-	3.394
018	Foiano della Chiana	19	68	46	116	48	30	8	-	1.276
019	Laterina	2	24	20	16	5	10	3	-	522
020	Loro Ciuffenna	14	41	14	38	36	28	16	-	625
021	Lucignano	10	26	27	31	17	21	3	-	528
022	Marciano della Chiana	5	11	19	32	14	18	3	-	422
023	Montemignaio	1	5	6	2	2	2	-	-	78
024	Monterchi	2	11	26	13	14	10	4	-	339
025	Monte San Savino	16	74	37	80	65	39	28	-	1.311
026	Montevarchi	49	213	180	358	252	194	35	-	3.840
027	Ortignano Raggiolo	1	8	2	6	6	3	-	-	114
028	Pergine Valdarno	5	18	26	33	21	15	5	-	531
029	Pian di Sco	11	35	31	32	44	44	8	-	799
030	Pieve Santo Stefano	8	19	25	61	30	20	3	-	519
031	Poppi	16	48	67	83	23	33	9	-	796
032	Pratovecchio	9	19	24	41	24	11	7	-	451
033	San Giovanni Valdarno	62	235	351	218	184	118	13	-	2.957
034	Sansepolcro	54	141	118	365	224	107	25	-	2.843
035	Sestino	1	7	6	21	-	7	-	-	194
036	Stia	8	23	30	59	32	18	4	-	428
037	Subbiano	11	51	32	59	23	20	3	-	750
038	Talla	5	10	5	15	6	8	5	-	168
039	Terranuova Bracciolini	12	95	50	133	122	80	11	-	1.888
TOTALE		**987**	**3.037**	**3.169**	**5.097**	**2.830**	**2.150**	**556**	**-**	**53.038**

Tavola 5.5 segue - Popolazione residente attiva in condizione professionale per attività economica, sesso e Comune

COMUNI		Intermediazione monetaria e finanziaria	Affari immobiliari, noleggio, informatica, ricerca e altro	P. A. e Difesa, Assicurazione sociale obbligatoria	Istruzione	Sanità e altri servizi sociali	Altri servizi pubblici, sociali e personali	Servizi domestici presso famiglie e convivenze	Organizzazioni ed organismi extraterritoriali	Totale
				TOTALE						
001	Anghiari	48	68	178	181	66	59	15	-	2.536
002	Arezzo	1.426	2.462	3.545	2.696	1.710	1.329	295	-	40.138
003	Badia Tedalda	1	13	50	32	5	13	2	-	555
004	Bibbiena	123	173	349	287	128	106	29	-	4.713
005	Bucine	43	117	166	115	160	79	15	-	3.987
006	Capolona	24	86	96	59	39	34	8	-	1.998
007	Caprese Michelangelo	5	13	47	37	12	9	7	-	653
008	Castel Focognano	14	60	70	54	35	35	6	-	1.435
009	Castelfranco di Sopra	19	54	74	38	22	42	7	-	1.156
010	Castel San Niccolò	21	42	66	34	30	41	10	-	1.118
011	Castiglion Fibocchi	11	29	48	24	15	11	5	-	795
012	Castiglion Fiorentino	76	173	258	255	149	106	28	-	4.800
013	Cavriglia	44	129	105	76	99	82	8	-	2.719
014	Chitignano	1	11	26	4	11	6	2	-	282
015	Chiusi della Verna	10	24	78	48	26	17	7	-	892
016	Civitella in Val di Chiana	41	149	159	74	75	80	20	-	3.539
017	Cortona	191	405	664	628	266	283	22	-	9.163
018	Foiano della Chiana	74	149	156	156	72	70	12	-	3.313
019	Laterina	7	49	76	21	10	27	5	-	1.444
020	Loro Ciuffenna	43	88	81	61	56	47	17	-	1.793
021	Lucignano	28	61	88	43	25	43	5	-	1.381
022	Marciano della Chiana	14	35	43	44	20	28	3	-	1.084
023	Montemignaio	1	9	16	2	3	2	1	-	202
024	Monterchi	13	30	74	22	24	19	4	-	845
025	Monte San Savino	48	148	154	120	109	75	41	-	3.449
026	Montevarchi	178	454	496	478	414	310	46	1	9.458
027	Ortignano Raggiolo	4	13	13	7	9	7	3	-	300
028	Pergine Valdarno	14	30	76	44	29	28	6	-	1.364
029	Pian di Sco	33	69	91	41	71	77	13	-	2.063
030	Pieve Santo Stefano	20	40	149	111	45	29	6	-	1.413
031	Poppi	56	90	227	123	42	74	13	-	2.290
032	Pratovecchio	26	38	99	57	39	19	9	-	1.199
033	San Giovanni Valdarno	190	415	719	310	270	207	18	-	7.261
034	Sansepolcro	175	293	335	522	320	178	38	-	6.594
035	Sestino	3	15	41	25	2	13	1	-	571
036	Stia	30	43	87	82	60	28	5	-	1.168
037	Subbiano	39	100	105	78	36	38	4	-	2.000
038	Talla	10	17	35	23	12	11	7	-	485
039	Terranuova Bracciolini	65	187	173	182	217	118	19	-	4.672
TOTALE		**3.169**	**6.381**	**9.313**	**7.194**	**4.733**	**3.780**	**762**	**1**	**134.828**

Tavola 5.6 - Popolazione residente attiva in condizione professionale per attività economica, sesso, classe di età *(14-19 anni)* e Comune

COMUNI		AGRICOLTURA		INDUSTRIA		ALTRA ATTIVITÀ		TOTALE	
		MF	M	MF	M	MF	M	MF	M
001	Anghiari	5	4	51	30	18	7	74	41
002	Arezzo	14	10	1.015	612	294	144	1.323	766
003	Badia Tedalda	1	1	14	7	4	2	19	10
004	Bibbiena	3	2	92	58	24	10	119	70
005	Bucine	10	4	155	97	37	20	202	121
006	Capolona	1	-	76	43	15	8	92	51
007	Caprese Michelangelo	1	1	19	10	2	1	22	12
008	Castel Focognano	-	-	40	25	12	7	52	32
009	Castelfranco di Sopra	3	3	39	20	9	4	51	27
010	Castel San Niccolò	6	4	29	19	9	7	44	30
011	Castiglion Fibocchi	-	-	32	19	5	2	37	21
012	Castiglion Fiorentino	12	9	156	95	33	17	201	121
013	Cavriglia	1	1	61	36	19	8	81	45
014	Chitignano	-	-	5	5	4	1	9	6
015	Chiusi della Verna	1	1	29	16	8	3	38	20
016	Civitella in Val di Chiana	2	-	140	73	35	12	177	85
017	Cortona	12	8	192	113	69	38	273	159
018	Foiano della Chiana	6	6	123	64	26	20	155	90
019	Laterina	2	2	60	46	9	6	71	54
020	Loro Ciuffenna	3	3	52	31	16	8	71	42
021	Lucignano	-	-	52	29	16	10	68	39
022	Marciano della Chiana	1	-	41	20	19	10	61	30
023	Montemignaio	-	-	4	3	2	1	6	4
024	Monterchi	1	-	25	13	9	6	35	19
025	Monte San Savino	3	2	116	63	33	14	152	79
026	Montevarchi	9	6	224	138	68	31	301	175
027	Ortignano Raggiolo	-	-	10	7	2	-	12	7
028	Pergine Valdarno	2	2	56	40	9	4	67	46
029	Pian di Sco	2	1	84	50	17	6	103	57
030	Pieve Santo Stefano	2	2	15	11	1	-	18	13
031	Poppi	1	1	65	46	18	10	84	57
032	Pratovecchio	2	2	34	19	5	2	41	23
033	San Giovanni Valdarno	5	2	145	84	46	23	196	109
034	Sansepolcro	5	3	80	40	32	19	117	62
035	Sestino	2	2	24	16	4	1	30	19
036	Stia	2	1	17	13	6	4	25	18
037	Subbiano	1	1	107	58	16	10	124	69
038	Talla	-	-	11	7	6	3	17	10
039	Terranuova Bracciolini	3	2	117	73	48	28	168	103
TOTALE		**124**	**86**	**3.607**	**2.149**	**1.005**	**507**	**4.736**	**2.742**

Tavola 5.6 segue - Popolazione residente attiva in condizione professionale per attività economica, sesso, classe di età *(20-29 anni)* e Comune

COMUNI		AGRICOLTURA		INDUSTRIA		ALTRA ATTIVITÀ		TOTALE	
		MF	M	MF	M	MF	M	MF	M
001	Anghiari	51	33	277	160	237	115	565	308
002	Arezzo	77	53	4.671	2.764	4.849	2.407	9.597	5.224
003	Badia Tedalda	16	13	72	36	43	28	131	77
004	Bibbiena	15	12	692	420	462	189	1.169	621
005	Bucine	76	37	647	384	290	139	1.013	560
006	Capolona	6	4	335	181	156	81	497	266
007	Caprese Michelangelo	15	12	95	52	51	20	161	84
008	Castel Focognano	10	4	252	156	137	57	399	217
009	Castelfranco di Sopra	9	6	142	84	119	49	270	139
010	Castel San Niccolò	13	12	185	120	124	70	322	202
011	Castiglion Fibocchi	5	2	112	65	68	41	185	108
012	Castiglion Fiorentino	40	34	685	396	456	247	1.181	677
013	Cavriglia	16	9	366	229	321	154	703	392
014	Chitignano	2	1	36	27	26	8	64	36
015	Chiusi della Verna	13	10	144	98	96	42	253	150
016	Civitella in Val di Chiana	30	20	594	320	308	148	932	488
017	Cortona	154	113	869	507	951	489	1.974	1.109
018	Foiano della Chiana	28	15	423	228	311	172	762	415
019	Laterina	20	8	255	142	116	67	391	217
020	Loro Ciuffenna	12	7	255	170	184	91	451	268
021	Lucignano	13	9	162	86	128	75	303	170
022	Marciano della Chiana	4	2	153	89	106	53	263	144
023	Montemignaio	4	3	34	16	28	10	66	29
024	Monterchi	11	7	95	48	78	33	184	88
025	Monte San Savino	36	23	513	302	352	184	901	509
026	Montevarchi	82	56	1.135	698	1.084	505	2.301	1.259
027	Ortignano Raggiolo	4	3	42	19	21	8	67	30
028	Pergine Valdarno	17	10	224	124	80	44	321	178
029	Pian di Sco	13	8	351	203	206	93	570	304
030	Pieve Santo Stefano	24	19	182	99	118	59	324	177
031	Poppi	17	12	302	189	259	130	578	331
032	Pratovecchio	14	9	177	97	132	63	323	169
033	San Giovanni Valdarno	26	16	964	604	881	388	1.871	1.008
034	Sansepolcro	66	43	685	368	677	312	1.428	723
035	Sestino	19	18	96	46	44	25	159	89
036	Stia	8	7	132	89	140	66	280	162
037	Subbiano	17	11	329	199	167	93	513	303
038	Talla	4	3	81	47	37	18	122	68
039	Terranuova Bracciolini	41	29	686	404	485	241	1.212	674
TOTALE		**1.028**	**693**	**17.450**	**10.266**	**14.328**	**7.014**	**32.806**	**17.973**

Tavola 5.6 segue - Popolazione residente attiva in condizione professionale per attività economica, sesso, classe di età *(30-54 anni)* e Comune

COMUNI		AGRICOLTURA		INDUSTRIA		ALTRA ATTIVITÀ		TOTALE	
		MF	M	MF	M	MF	M	MF	M
001	Anghiari	203	122	611	407	741	397	1.555	926
002	Arezzo	354	232	8.838	5.319	15.666	8.940	24.858	14.491
003	Badia Tedalda	67	50	91	54	141	92	299	196
004	Bibbiena	73	55	1.432	992	1.370	724	2.875	1.771
005	Bucine	191	104	1.276	794	863	502	2.330	1.400
006	Capolona	40	22	724	434	468	276	1.232	732
007	Caprese Michelangelo	66	43	145	97	150	94	361	234
008	Castel Focognano	29	20	447	293	340	204	816	517
009	Castelfranco di Sopra	43	27	380	264	302	160	725	451
010	Castel San Niccolò	61	47	256	169	276	153	593	369
011	Castiglion Fibocchi	23	16	298	169	201	126	522	311
012	Castiglion Fiorentino	265	154	1.154	772	1.389	860	2.808	1.786
013	Cavriglia	56	35	967	692	680	352	1.703	1.079
014	Chitignano	13	8	84	65	80	53	177	126
015	Chiusi della Verna	49	38	215	159	231	130	495	327
016	Civitella in Val di Chiana	113	70	1.122	652	835	520	2.070	1.242
017	Cortona	862	541	1.677	1.127	3.011	1.831	5.550	3.499
018	Foiano della Chiana	155	93	925	579	910	547	1.990	1.219
019	Laterina	61	27	479	303	292	198	832	528
020	Loro Ciuffenna	81	55	499	336	472	288	1.052	679
021	Lucignano	76	39	376	260	360	206	812	505
022	Marciano della Chiana	73	43	289	191	257	148	619	382
023	Montemignaio	16	14	37	27	53	31	106	72
024	Monterchi	65	40	232	134	203	126	500	300
025	Monte San Savino	138	74	935	589	878	539	1.951	1.202
026	Montevarchi	215	126	2.772	1.685	2.823	1.557	5.810	3.368
027	Ortignano Raggiolo	18	14	107	71	63	39	188	124
028	Pergine Valdarno	50	29	479	309	320	183	849	521
029	Pian di Sco	43	27	713	459	435	270	1.191	756
030	Pieve Santo Stefano	86	65	344	211	428	267	858	543
031	Poppi	77	57	532	390	705	411	1.314	858
032	Pratovecchio	47	32	332	235	304	180	683	447
033	San Giovanni Valdarno	54	29	2.220	1.510	2.250	1.159	4.524	2.698
034	Sansepolcro	193	118	1.964	1.164	2.175	1.166	4.332	2.448
035	Sestino	65	51	97	69	124	76	286	196
036	Stia	33	20	339	242	363	200	735	462
037	Subbiano	64	42	593	394	517	305	1.174	741
038	Talla	44	32	120	90	124	72	288	194
039	Terranuova Bracciolini	154	92	1.566	937	1.107	614	2.827	1.643
TOTALE		**4.316**	**2.703**	**35.667**	**22.644**	**41.907**	**23.996**	**81.890**	**49.343**

Tavola 5.6 segue - Popolazione residente attiva in condizione professionale per attività economica, sesso, classe di età *(55 e più)* e Comune

COMUNI		AGRICOLTURA		INDUSTRIA		ALTRA ATTIVITÀ		TOTALE	
		MF	M	MF	M	MF	M	MF	M
001	Anghiari	142	110	80	72	120	85	342	267
002	Arezzo	387	305	1.142	1.035	2.831	1.993	4.360	3.333
003	Badia Tedalda	48	38	15	14	43	31	106	83
004	Bibbiena	69	59	224	211	257	162	550	432
005	Bucine	102	80	207	180	133	94	442	354
006	Capolona	41	26	62	47	74	47	177	120
007	Caprese Michelangelo	62	45	17	16	30	25	109	86
008	Castel Focognano	30	23	65	60	73	55	168	138
009	Castelfranco di Sopra	19	16	44	38	47	33	110	87
010	Castel San Niccolò	55	48	43	38	61	40	159	126
011	Castiglion Fibocchi	13	11	17	17	21	11	51	39
012	Castiglion Fiorentino	204	148	172	151	234	159	610	458
013	Cavriglia	35	25	113	98	84	54	232	177
014	Chitignano	6	5	17	15	9	8	32	28
015	Chiusi della Verna	23	19	35	34	48	27	106	80
016	Civitella in Val di Chiana	108	82	131	110	121	86	360	278
017	Cortona	560	413	262	240	544	349	1.366	1.002
018	Foiano della Chiana	137	100	129	117	140	96	406	313
019	Laterina	38	29	68	65	44	29	150	123
020	Loro Ciuffenna	71	57	74	70	74	52	219	179
021	Lucignano	79	52	52	43	67	44	198	139
022	Marciano della Chiana	60	41	47	42	34	23	141	106
023	Montemignaio	8	6	7	7	9	6	24	19
024	Monterchi	60	49	22	18	44	32	126	99
025	Monte San Savino	181	128	118	106	146	114	445	348
026	Montevarchi	168	134	405	351	473	331	1.046	816
027	Ortignano Raggiolo	11	9	15	12	7	4	33	25
028	Pergine Valdarno	26	21	53	47	48	20	127	88
029	Pian di Sco	30	26	99	82	70	39	199	147
030	Pieve Santo Stefano	63	54	40	38	110	69	213	161
031	Poppi	57	49	107	101	150	98	314	248
032	Pratovecchio	39	33	43	34	70	42	152	109
033	San Giovanni Valdarno	27	21	313	268	330	200	670	489
034	Sansepolcro	108	91	238	201	371	226	717	518
035	Sestino	44	38	12	9	40	26	96	73
036	Stia	14	14	43	41	71	43	128	98
037	Subbiano	46	32	73	68	70	37	189	137
038	Talla	22	17	8	7	28	21	58	45
039	Terranuova Bracciolini	120	89	191	159	154	116	465	364
TOTALE		**3.313**	**2.543**	**4.803**	**4.262**	**7.280**	**4.927**	**15.396**	**11.732**

Tavola 5.7 - Imprenditori e liberi professionisti per attività economica, sesso e Comune

COMUNI		AGRICOLTURA		INDUSTRIA		ALTRA ATTIVITÀ		TOTALE	
		MF	M	MF	M	MF	M	MF	M
001	Anghiari	22	18	39	33	97	69	158	120
002	Arezzo	55	44	654	526	2.091	1.577	2.800	2.147
003	Badia Tedalda	21	14	13	10	21	17	55	41
004	Bibbiena	4	4	138	113	144	102	286	219
005	Bucine	21	16	119	94	125	94	265	204
006	Capolona	4	4	73	59	76	50	153	113
007	Caprese Michelangelo	3	2	14	11	28	22	45	35
008	Castel Focognano	3	2	18	16	56	35	77	53
009	Castelfranco di Sopra	5	1	26	23	37	28	68	52
010	Castel San Niccolò	4	2	25	19	35	22	64	43
011	Castiglion Fibocchi	1	1	16	14	26	19	43	34
012	Castiglion Fiorentino	33	23	98	83	172	112	303	218
013	Cavriglia	5	4	44	34	85	57	134	95
014	Chitignano	5	3	5	5	18	11	28	19
015	Chiusi della Verna	5	3	35	26	26	16	66	45
016	Civitella in Val di Chiana	27	19	118	94	155	114	300	227
017	Cortona	51	35	118	99	320	223	489	357
018	Foiano della Chiana	15	12	108	91	139	100	262	203
019	Laterina	2	2	55	44	45	33	102	79
020	Loro Ciuffenna	17	11	54	49	97	64	168	124
021	Lucignano	12	8	30	20	48	39	90	67
022	Marciano della Chiana	6	2	43	37	41	26	90	65
023	Montemignaio	1	-	2	2	8	5	11	7
024	Monterchi	5	5	13	11	34	22	52	38
025	Monte San Savino	28	20	96	77	151	107	275	204
026	Montevarchi	43	32	220	173	437	324	700	529
027	Ortignano Raggiolo	2	2	4	4	3	3	9	9
028	Pergine Valdarno	9	7	42	31	32	22	83	60
029	Pian di Sco	5	2	60	50	58	40	123	92
030	Pieve Santo Stefano	9	8	17	14	47	30	73	52
031	Poppi	14	11	67	58	110	70	191	139
032	Pratovecchio	5	3	27	21	35	31	67	55
033	San Giovanni Valdarno	7	3	129	94	295	225	431	322
034	Sansepolcro	32	27	166	124	352	252	550	403
035	Sestino	3	3	11	8	23	16	37	27
036	Stia	6	4	43	34	25	19	74	57
037	Subbiano	11	7	55	49	78	54	144	110
038	Talla	-	-	1	1	8	5	9	6
039	Terranuova Bracciolini	24	18	124	94	179	130	327	242
TOTALE		**525**	**382**	**2.920**	**2.345**	**5.757**	**4.185**	**9.202**	**6.912**

Tavola 5.8 - Lavoratori in proprio per attività economica, sesso e Comune

COMUNI		AGRICOLTURA		INDUSTRIA		ALTRA ATTIVITÀ		TOTALE	
		MF	M	MF	M	MF	M	MF	M
001	Anghiari	249	170	193	161	241	129	683	460
002	Arezzo	473	341	2.937	2.268	4.612	3.045	8.022	5.654
003	Badia Tedalda	72	56	34	25	58	33	164	114
004	Bibbiena	102	82	434	322	488	291	1.024	695
005	Bucine	103	72	414	327	286	185	803	584
006	Capolona	59	35	187	129	186	112	432	276
007	Caprese Michelangelo	70	44	25	22	29	16	124	82
008	Castel Focognano	49	33	112	86	131	89	292	208
009	Castelfranco di Sopra	45	30	97	60	108	64	250	154
010	Castel San Niccolò	69	51	105	80	134	81	308	212
011	Castiglion Fibocchi	22	18	54	38	79	55	155	111
012	Castiglion Fiorentino	316	202	293	227	408	259	1.017	688
013	Cavriglia	48	28	183	127	214	114	445	269
014	Chitignano	10	6	25	22	28	17	63	45
015	Chiusi della Verna	48	39	64	49	67	35	179	123
016	Civitella in Val di Chiana	152	103	309	227	263	170	724	500
017	Cortona	875	630	608	505	909	587	2.392	1.722
018	Foiano della Chiana	206	133	269	196	322	219	797	548
019	Laterina	38	27	115	74	104	62	257	163
020	Loro Ciuffenna	80	55	129	96	151	90	360	241
021	Lucignano	109	59	109	86	124	73	342	218
022	Marciano della Chiana	98	61	79	65	86	53	263	179
023	Montemignaio	15	11	21	16	26	14	62	41
024	Monterchi	82	62	66	46	60	36	208	144
025	Monte San Savino	232	150	335	264	330	226	897	640
026	Montevarchi	217	157	632	491	801	503	1.650	1.151
027	Ortignano Raggiolo	24	18	29	20	18	8	71	46
028	Pergine Valdarno	28	20	138	94	100	50	266	164
029	Pian di Sco	44	30	216	168	149	89	409	287
030	Pieve Santo Stefano	91	69	74	37	173	109	338	215
031	Poppi	99	79	222	168	261	161	582	408
032	Pratovecchio	56	44	135	91	108	56	299	191
033	San Giovanni Valdarno	43	25	396	276	548	282	987	583
034	Sansepolcro	148	112	386	248	610	356	1.144	716
035	Sestino	98	80	31	27	55	34	184	141
036	Stia	32	21	85	62	149	84	266	167
037	Subbiano	77	48	183	133	182	113	442	294
038	Talla	47	32	60	49	43	25	150	106
039	Terranuova Bracciolini	200	127	359	274	350	216	909	617
TOTALE		**4.826**	**3.360**	**10.143**	**7.656**	**12.991**	**8.141**	**27.960**	**19.157**

Tavola 5.9 - Soci di cooperative per attività economica, sesso e Comune

COMUNI		AGRICOLTURA		INDUSTRIA		ALTRA ATTIVITÀ		TOTALE	
		MF	M	MF	M	MF	M	MF	M
001	Anghiari	14	11	4	3	9	3	27	17
002	Arezzo	4	4	88	61	194	109	286	174
003	Badia Tedalda	1	1	6	3	4	3	11	7
004	Bibbiena	3	3	15	12	26	13	44	28
005	Bucine	2	2	12	10	21	11	35	23
006	Capolona	-	-	9	7	7	1	16	8
007	Caprese Michelangelo	6	5	-	-	2	1	8	6
008	Castel Focognano	3	2	14	13	13	7	30	22
009	Castelfranco di Sopra	1	1	-	-	2	-	3	1
010	Castel San Niccolò	3	3	-	-	5	1	8	4
011	Castiglion Fibocchi	-	-	-	-	1	1	1	1
012	Castiglion Fiorentino	1	1	16	9	10	8	27	18
013	Cavriglia	1	1	14	13	16	9	31	23
014	Chitignano	2	2	-	-	1	1	3	3
015	Chiusi della Verna	3	2	1	1	5	3	9	6
016	Civitella in Val di Chiana	-	-	9	6	24	6	33	12
017	Cortona	9	7	27	21	38	15	74	43
018	Foiano della Chiana	2	2	4	2	14	6	20	10
019	Laterina	-	-	-	-	-	-	-	-
020	Loro Ciuffenna	1	1	7	4	4	2	12	7
021	Lucignano	-	-	5	4	3	1	8	5
022	Marciano della Chiana	-	-	1	1	1	-	2	1
023	Montemignaio	1	1	-	-	4	2	5	3
024	Monterchi	3	2	8	5	6	5	17	12
025	Monte San Savino	-	-	7	6	21	6	28	12
026	Montevarchi	2	2	16	14	34	19	52	35
027	Ortignano Raggiolo	1	1	-	-	-	-	1	1
028	Pergine Valdarno	1	1	2	1	2	1	5	3
029	Pian di Sco	1	1	11	7	7	3	19	11
030	Pieve Santo Stefano	-	-	14	4	2	1	16	5
031	Poppi	2	2	2	1	11	7	15	10
032	Pratovecchio	-	-	2	1	5	1	7	2
033	San Giovanni Valdarno	-	-	24	17	48	16	72	33
034	Sansepolcro	1	1	18	11	33	14	52	26
035	Sestino	-	-	5	3	1	-	6	3
036	Stia	-	-	10	10	5	3	15	13
037	Subbiano	1	-	6	5	12	6	19	11
038	Talla	2	1	9	7	-	-	11	8
039	Terranuova Bracciolini	-	-	9	8	21	10	30	18
TOTALE		**71**	**60**	**375**	**270**	**612**	**295**	**1.058**	**525**

Tavola 5.10 - Coadiuvanti per attività economica, sesso e Comune

COMUNI		AGRICOLTURA		INDUSTRIA		ALTRA ATTIVITÀ		TOTALE	
		MF	M	MF	M	MF	M	MF	M
001	Anghiari	12	6	7	4	17	4	36	14
002	Arezzo	39	5	185	85	531	180	755	270
003	Badia Tedalda	2	1	1	-	12	4	15	5
004	Bibbiena	10	2	39	19	71	18	120	39
005	Bucine	15	6	43	18	54	18	112	42
006	Capolona	6	2	12	4	13	5	31	11
007	Caprese Michelangelo	13	4	6	5	9	3	28	12
008	Castel Focognano	2	-	4	2	18	5	24	7
009	Castelfranco di Sopra	4	1	8	3	18	3	30	7
010	Castel San Niccolò	2	2	4	2	14	9	20	13
011	Castiglion Fibocchi	3	-	3	1	10	1	16	2
012	Castiglion Fiorentino	29	13	25	13	51	22	105	48
013	Cavriglia	3	1	19	8	28	8	50	17
014	Chitignano	-	-	1	1	1	1	2	2
015	Chiusi della Verna	6	4	7	6	9	2	22	12
016	Civitella in Val di Chiana	14	4	30	24	39	9	83	37
017	Cortona	201	66	57	26	166	52	424	144
018	Foiano della Chiana	15	5	22	10	42	20	79	35
019	Laterina	6	3	5	4	8	2	19	9
020	Loro Ciuffenna	8	1	15	6	22	7	45	14
021	Lucignano	8	-	9	4	13	7	30	11
022	Marciano della Chiana	6	2	9	3	15	3	30	8
023	Montemignaio	-	-	3	2	3	2	6	4
024	Monterchi	12	3	3	3	2	1	17	7
025	Monte San Savino	17	4	28	17	49	17	94	38
026	Montevarchi	44	19	61	28	156	46	261	93
027	Ortignano Raggiolo	2	2	4	2	-	-	6	4
028	Pergine Valdarno	3	-	8	4	12	1	23	5
029	Pian di Sco	1	-	36	13	25	8	62	21
030	Pieve Santo Stefano	3	2	5	4	8	4	16	10
031	Poppi	4	2	15	10	39	15	58	27
032	Pratovecchio	14	5	21	9	22	10	57	24
033	San Giovanni Valdarno	3	1	39	26	74	31	116	58
034	Sansepolcro	18	7	27	19	71	23	116	49
035	Sestino	8	5	4	4	9	4	21	13
036	Stia	2	-	7	3	21	11	30	14
037	Subbiano	6	2	17	7	23	8	46	17
038	Talla	2	2	-	-	7	2	9	4
039	Terranuova Bracciolini	10	5	31	20	58	24	99	49
TOTALE		**553**	**187**	**820**	**419**	**1.740**	**590**	**3.113**	**1.196**

Tavola 5.11 - Dirigenti per attività economica, sesso e Comune

COMUNI		AGRICOLTURA		INDUSTRIA		ALTRA ATTIVITÀ		TOTALE	
		MF	M	MF	M	MF	M	MF	M
001	Anghiari	1	1	7	7	21	15	29	23
002	Arezzo	7	5	190	159	509	407	706	571
003	Badia Tedalda	-	-	1	-	2	2	3	2
004	Bibbiena	-	-	26	19	32	24	58	43
005	Bucine	2	1	14	10	19	10	35	21
006	Capolona	-	-	9	7	12	7	21	14
007	Caprese Michelangelo	1	1	2	2	3	3	6	6
008	Castel Focognano	-	-	4	3	7	6	11	9
009	Castelfranco di Sopra	-	-	4	4	7	5	11	9
010	Castel San Niccolò	1	1	9	7	5	3	15	11
011	Castiglion Fibocchi	-	-	3	3	1	1	4	4
012	Castiglion Fiorentino	6	4	20	17	32	26	58	47
013	Cavriglia	-	-	12	9	9	8	21	17
014	Chitignano	-	-	-	-	-	-	-	-
015	Chiusi della Verna	-	-	3	1	6	2	9	3
016	Civitella in Val di Chiana	1	-	20	19	14	9	35	28
017	Cortona	6	3	17	16	79	64	102	83
018	Foiano della Chiana	4	3	25	21	22	16	51	40
019	Laterina	-	-	6	6	5	4	11	10
020	Loro Ciuffenna	2	2	4	4	19	14	25	20
021	Lucignano	-	-	4	4	14	13	18	17
022	Marciano della Chiana	-	-	-	-	5	4	5	4
023	Montemignaio	-	-	-	-	1	-	1	-
024	Monterchi	1	1	4	3	3	3	8	7
025	Monte San Savino	-	-	13	12	15	13	28	25
026	Montevarchi	3	2	42	37	93	71	138	110
027	Ortignano Raggiolo	-	-	-	-	-	-	-	-
028	Pergine Valdarno	-	-	5	4	2	1	7	5
029	Pian di Sco	-	-	3	3	7	5	10	8
030	Pieve Santo Stefano	-	-	8	8	17	12	25	20
031	Poppi	-	-	9	7	12	11	21	18
032	Pratovecchio	-	-	1	1	10	10	11	11
033	San Giovanni Valdarno	1	1	28	22	65	44	94	67
034	Sansepolcro	2	2	37	32	54	43	93	77
035	Sestino	2	2	1	1	5	4	8	7
036	Stia	-	-	6	5	11	10	17	15
037	Subbiano	-	-	9	9	12	11	21	20
038	Talla	-	-	-	-	5	4	5	4
039	Terranuova Bracciolini	1	-	23	19	17	16	41	35
TOTALE		**41**	**29**	**569**	**481**	**1.152**	**901**	**1.762**	**1.411**

Tavola 5.12 - Direttivi, quadri, impiegati per attività economica, sesso e Comune

COMUNI		AGRICOLTURA		INDUSTRIA		ALTRA ATTIVITÀ		TOTALE	
		MF	M	MF	M	MF	M	MF	M
001	Anghiari	6	3	57	29	320	156	383	188
002	Arezzo	44	32	2.269	1.222	9.307	4.383	11.620	5.637
003	Badia Tedalda	1	-	8	5	50	34	59	39
004	Bibbiena	4	4	305	190	744	309	1.053	503
005	Bucine	13	8	165	82	292	132	470	222
006	Capolona	3	2	95	59	186	91	284	152
007	Caprese Michelangelo	2	1	25	10	72	40	99	51
008	Castel Focognano	-	-	69	44	151	64	220	108
009	Castelfranco di Sopra	-	-	47	33	142	67	189	100
010	Castel San Niccolò	2	1	43	23	118	52	163	76
011	Castiglion Fibocchi	1	-	61	38	92	51	154	89
012	Castiglion Fiorentino	10	8	185	115	716	370	911	493
013	Cavriglia	1	1	217	145	311	133	529	279
014	Chitignano	-	-	10	7	31	16	41	23
015	Chiusi della Verna	1	-	30	16	89	39	120	55
016	Civitella in Val di Chiana	1	1	171	74	363	174	535	249
017	Cortona	24	17	214	133	1.544	763	1.782	913
018	Foiano della Chiana	5	3	96	60	446	216	547	279
019	Laterina	2	1	59	37	136	82	197	120
020	Loro Ciuffenna	3	3	71	43	193	90	267	136
021	Lucignano	3	3	40	27	140	70	183	100
022	Marciano della Chiana	4	2	30	20	126	58	160	80
023	Montemignaio	-	-	8	4	20	6	28	10
024	Monterchi	-	-	18	8	103	52	121	60
025	Monte San Savino	13	9	106	48	381	178	500	235
026	Montevarchi	21	11	541	300	1.530	654	2.092	965
027	Ortignano Raggiolo	-	-	12	6	24	8	36	14
028	Pergine Valdarno	3	2	83	48	133	65	219	115
029	Pian di Sco	2	-	80	37	207	99	289	136
030	Pieve Santo Stefano	8	6	44	27	179	92	231	125
031	Poppi	-	-	96	60	357	167	453	227
032	Pratovecchio	3	2	70	40	180	83	253	125
033	San Giovanni Valdarno	8	3	521	345	1.284	564	1.813	912
034	Sansepolcro	19	9	370	198	1.209	534	1.598	741
035	Sestino	-	-	14	9	36	18	50	27
036	Stia	1	1	56	32	195	78	252	111
037	Subbiano	-	-	94	52	212	97	306	149
038	Talla	-	-	14	11	57	26	71	37
039	Terranuova Bracciolini	7	6	232	139	513	212	752	357
TOTALE		**215**	**139**	**6.626**	**3.776**	**22.189**	**10.323**	**29.030**	**14.238**

Tavola 5.13 - Altri lavoratori dipendenti per attività economica, sesso e Comune

COMUNI		AGRICOLTURA		INDUSTRIA		ALTRA ATTIVITÀ		TOTALE	
		MF	M	MF	M	MF	M	MF	M
001	Anghiari	97	60	712	432	411	228	1.220	720
002	Arezzo	210	169	9.343	5.409	6.396	3.783	15.949	9.361
003	Badia Tedalda	35	30	129	68	84	60	248	158
004	Bibbiena	37	33	1.483	1.006	608	328	2.128	1.367
005	Bucine	223	120	1.518	914	526	305	2.267	1.339
006	Capolona	16	9	812	440	233	146	1.061	595
007	Caprese Michelangelo	49	44	204	125	90	55	343	224
008	Castel Focognano	12	10	583	370	186	117	781	497
009	Castelfranco di Sopra	19	19	423	283	163	79	605	381
010	Castel San Niccolò	54	51	327	215	159	102	540	368
011	Castiglion Fibocchi	14	10	322	176	86	52	422	238
012	Castiglion Fiorentino	126	94	1.530	950	723	486	2.379	1.530
013	Cavriglia	50	35	1.018	719	441	239	1.509	993
014	Chitignano	4	3	101	77	40	24	145	104
015	Chiusi della Verna	23	20	283	208	181	105	487	333
016	Civitella in Val di Chiana	58	45	1.330	711	441	284	1.829	1.040
017	Cortona	422	317	1.959	1.187	1.519	1.003	3.900	2.507
018	Foiano della Chiana	79	56	1.076	608	402	258	1.557	922
019	Laterina	73	33	622	391	163	117	858	541
020	Loro Ciuffenna	56	49	600	405	260	172	916	626
021	Lucignano	36	30	445	273	229	132	710	435
022	Marciano della Chiana	24	19	368	216	142	90	534	325
023	Montemignaio	11	11	48	29	30	19	89	59
024	Monterchi	34	23	262	137	126	78	422	238
025	Monte San Savino	68	44	1.097	636	462	304	1.627	984
026	Montevarchi	144	99	3.024	1.829	1.397	807	4.565	2.735
027	Ortignano Raggiolo	4	3	125	77	48	32	177	112
028	Pergine Valdarno	51	32	534	338	176	111	761	481
029	Pian di Sco	35	29	841	516	275	164	1.151	709
030	Pieve Santo Stefano	64	55	419	265	231	147	714	467
031	Poppi	33	25	595	422	342	218	970	665
032	Pratovecchio	24	22	330	222	151	96	505	340
033	San Giovanni Valdarno	50	35	2.505	1.686	1.193	608	3.748	2.329
034	Sansepolcro	152	97	1.963	1.141	926	501	3.041	1.739
035	Sestino	19	19	163	88	83	52	265	159
036	Stia	16	16	324	239	174	108	514	363
037	Subbiano	33	29	738	464	251	156	1.022	649
038	Talla	19	17	136	83	75	52	230	152
039	Terranuova Bracciolini	76	56	1.782	1.019	656	391	2.514	1.466
TOTALE		**2.550**	**1.868**	**40.074**	**24.374**	**20.079**	**12.009**	**62.703**	**38.251**

Tavola 5.14 - Famiglie residenti e componenti per ampiezza della famiglia e Comune

COMUNI		FAMIGLIE CON COMPONENTI									
		1							7 O PIÙ		
		Totale	Di cui non in coabitazione	2	3	4	5	6	Famiglie	Componenti	Totale
001	Anghiari	347	347	475	487	366	189	64	37	277	1.965
002	Arezzo	5.499	5.366	8.280	8.299	6.538	2.313	758	240	1.782	31.927
003	Badia Tedalda	131	127	160	133	85	26	10	1	7	546
004	Bibbiena	666	636	1.016	1.017	754	272	99	20	153	3.844
005	Bucine	449	449	731	814	599	227	95	33	247	2.948
006	Capolona	168	168	340	342	311	154	53	19	138	1.387
007	Caprese Michelangelo	151	147	175	134	89	49	16	13	98	627
008	Castel Focognano	235	227	292	295	237	76	42	8	56	1.185
009	Castelfranco di Sopra	151	151	231	219	173	73	37	13	102	897
010	Castel San Niccolò	255	246	287	206	196	69	30	9	65	1.052
011	Castiglion Fibocchi	101	98	135	157	130	36	27	3	21	589
012	Castiglion Fiorentino	595	594	927	895	774	326	157	68	539	3.742
013	Cavriglia	460	458	672	610	415	185	59	20	153	2.421
014	Chitignano	92	88	80	69	48	25	5	1	7	320
015	Chiusi della Verna	132	132	222	194	129	53	27	12	87	769
016	Civitella in Val di Chiana	339	323	570	602	514	239	118	47	362	2.429
017	Cortona	1.582	1.313	1.938	1.821	1.433	600	306	119	903	7.799
018	Foiano della Chiana	428	426	626	577	511	249	120	40	292	2.551
019	Laterina	153	151	256	266	226	113	37	17	142	1.068
020	Loro Ciuffenna	313	304	359	378	287	163	39	10	79	1.549
021	Lucignano	189	189	267	258	212	90	45	29	220	1.090
022	Marciano della Chiana	97	93	161	211	170	76	31	14	103	760
023	Montemignaio	70	70	67	53	21	11	2	2	18	226
024	Monterchi	100	99	166	148	124	46	25	19	146	628
025	Monte San Savino	533	396	675	609	581	204	72	39	290	2.713
026	Montevarchi	1.146	1.125	1.986	1.898	1.556	559	208	68	521	7.421
027	Ortignano Raggiolo	79	73	90	56	57	17	8	2	14	309
028	Pergine Valdarno	111	111	234	247	233	110	48	10	74	993
029	Pian di Sco	197	197	334	375	322	154	68	17	126	1.467
030	Pieve Santo Stefano	259	257	351	308	225	58	33	5	36	1.239
031	Poppi	479	470	482	455	387	132	52	16	118	2.003
032	Pratovecchio	432	342	340	243	207	46	9	5	36	1.282
033	San Giovanni Valdarno	1.130	1.109	1.721	1.735	1.213	422	122	24	179	6.367
034	Sansepolcro	992	968	1.453	1.407	1.050	416	156	37	276	5.511
035	Sestino	160	160	158	120	91	40	14	5	37	588
036	Stia	334	300	354	278	187	50	8	6	42	1.217
037	Subbiano	271	265	379	357	306	132	51	19	138	1.515
038	Talla	138	137	125	95	69	30	15	5	38	477
039	Terranuova Bracciolini	517	485	816	890	724	294	129	54	406	3.424
TOTALE		**19.481**	**18.597**	**27.931**	**27.258**	**21.550**	**8.324**	**3.195**	**1.106**	**8.328**	**108.845**

Tavola 5.15 - Famiglie residenti e componenti secondo la tipologia della famiglia e Comune

COMUNI		SENZA NUCLEI		CON UN SOLO NUCLEO									
				CON ALTRE PERSONE				SENZA ALTRE PERSONE					
		Totale	Di cui uni-personali	Coppia con figli	Coppia senza figli	Padre con figli	Madre con figli	Coppia con figli	Coppia senza figli	Padre con figli	Madre con figli	Con due o più nuclei	Totale
						FAMIGLIE							
001	Anghiari	397	347	184	75	16	20	667	341	22	98	145	1.965
002	Arezzo	6.452	5.499	1.942	766	253	307	12.716	6.277	269	1.488	1.457	31.927
003	Badia Tedalda	150	131	23	18	2	2	181	112	8	32	18	546
004	Bibbiena	745	666	254	104	24	30	1.518	809	37	162	161	3.844
005	Bucine	573	449	242	87	20	25	1.152	561	17	92	179	2.948
006	Capolona	201	168	141	37	14	18	550	275	10	42	99	1.387
007	Caprese Michelangelo	171	151	46	15	4	9	176	135	2	24	45	627
008	Castel Focognano	267	235	90	30	8	10	440	219	16	50	55	1.185
009	Castelfranco di Sopra	188	151	78	23	7	4	332	169	11	34	51	897
010	Castel San Niccolò	303	255	70	24	10	9	332	206	4	58	36	1.052
011	Castiglion Fibocchi	111	101	41	13	4	4	249	105	6	19	37	589
012	Castiglion Fiorentino	722	595	316	121	33	19	1.379	696	31	152	273	3.742
013	Cavriglia	536	460	171	74	16	16	855	527	20	88	118	2.421
014	Chitignano	108	92	24	7	-	5	97	63	-	5	11	320
015	Chiusi della Verna	160	132	41	18	5	5	281	166	11	43	39	769
016	Civitella in Val di Chiana	385	339	207	71	42	14	920	440	25	110	215	2.429
017	Cortona	1.746	1.582	543	208	32	45	2.725	1.526	69	326	579	7.799
018	Foiano della Chiana	490	428	214	92	21	23	885	471	20	129	206	2.551
019	Laterina	184	153	81	26	8	6	432	202	9	32	88	1.068
020	Loro Ciuffenna	365	313	134	43	17	17	552	285	7	44	85	1.549
021	Lucignano	213	189	81	41	4	6	369	222	5	36	113	1.090
022	Marciano della Chiana	118	97	71	30	7	5	321	127	4	24	53	760
023	Montemignaio	75	70	8	2	1	3	65	50	-	17	5	226
024	Monterchi	123	100	54	25	1	9	202	116	14	33	51	628
025	Monte San Savino	624	533	161	71	68	24	986	502	22	105	150	2.713
026	Montevarchi	1.322	1.146	560	243	45	48	2.825	1.546	69	348	415	7.421
027	Ortignano Raggiolo	86	79	16	7	6	-	92	73	2	17	10	309
028	Pergine Valdarno	125	111	103	34	2	5	388	187	13	32	104	993
029	Pian di Sco	222	197	143	39	23	17	599	255	12	78	79	1.467
030	Pieve Santo Stefano	315	259	63	39	7	7	428	253	16	62	49	1.239
031	Poppi	558	479	128	41	26	14	720	341	29	77	69	2.003
032	Pratovecchio	460	432	36	18	5	4	408	270	10	65	6	1.282
033	San Giovanni Valdarno	1.287	1.130	452	167	29	37	2.461	1.338	50	301	245	6.367
034	Sansepolcro	1.227	992	413	206	53	65	1.906	1.069	43	227	302	5.511
035	Sestino	182	160	30	19	4	3	178	116	6	25	25	588
036	Stia	367	334	63	43	6	7	357	261	16	67	30	1.217
037	Subbiano	324	271	113	36	13	17	572	281	10	65	84	1.515
038	Talla	154	138	25	14	3	5	145	81	4	28	18	477
039	Terranuova Bracciolini	615	517	296	118	28	29	1.322	615	23	148	230	3.424
TOTALE		**22.651**	**19.481**	**7.658**	**3.045**	**867**	**893**	**40.783**	**21.288**	**942**	**4.783**	**5.935**	**108.845**

Tavola 5.15 segue - Famiglie residenti e componenti secondo la tipologia della famiglia e Comune

COMUNI		SENZA NUCLEI		CON UN SOLO NUCLEO									
				CON ALTRE PERSONE				SENZA ALTRE PERSONE					
		Totale	Di cui uni-personali	Coppia con figli	Coppia senza figli	Padre con figli	Madre con figli	Coppia con figli	Coppia senza figli	Padre con figli	Madre con figli	Con due o più nuclei	Totale
						COMPONENTI							
001	Anghiari	457	347	866	245	60	71	2.347	682	48	223	829	5.828
002	Arezzo	7.741	5.499	8.961	2.453	964	1.072	45.201	12.554	633	3.474	7.950	91.003
003	Badia Tedalda	175	131	105	56	6	6	629	224	20	70	96	1.387
004	Bibbiena	833	666	1.192	329	97	103	5.356	1.618	89	383	872	10.872
005	Bucine	753	449	1.119	284	72	82	4.037	1.122	39	209	984	8.701
006	Capolona	243	168	663	118	51	64	1.982	550	21	99	553	4.344
007	Caprese Michelangelo	191	151	216	50	12	32	613	270	4	55	255	1.698
008	Castel Focognano	307	235	423	91	29	35	1.562	438	44	113	298	3.340
009	Castelfranco di Sopra	240	151	363	76	35	14	1.183	338	25	79	298	2.651
010	Castel San Niccolò	362	255	334	78	35	29	1.225	412	10	138	198	2.821
011	Castiglion Fibocchi	122	101	194	40	13	14	877	210	12	42	201	1.725
012	Castiglion Fiorentino	893	595	1.496	404	123	62	4.933	1.392	75	360	1.603	11.341
013	Cavriglia	628	460	786	238	64	56	2.982	1.054	46	212	660	6.726
014	Chitignano	130	92	110	23	-	17	336	126	-	11	60	813
015	Chiusi della Verna	198	132	197	55	18	18	1.014	332	29	100	227	2.188
016	Civitella in Val di Chiana	444	339	977	234	168	54	3.273	880	56	263	1.257	7.606
017	Cortona	1.972	1.582	2.509	665	115	160	9.658	3.052	159	758	3.344	22.392
018	Foiano della Chiana	578	428	1.014	295	86	81	3.195	942	46	307	1.168	7.712
019	Laterina	228	153	388	84	29	21	1.546	404	21	71	504	3.296
020	Loro Ciuffenna	437	313	622	143	65	63	1.952	570	19	103	467	4.441
021	Lucignano	248	189	374	136	17	19	1.297	444	13	87	650	3.285
022	Marciano della Chiana	152	97	338	96	31	17	1.138	254	8	57	310	2.401
023	Montemignaio	81	70	36	6	5	9	221	100	-	41	33	532
024	Monterchi	154	100	248	86	3	36	713	232	29	87	310	1.898
025	Monte San Savino	731	533	743	226	250	86	3.585	1.004	54	247	850	7.776
026	Montevarchi	1.550	1.146	2.566	763	169	170	10.039	3.092	159	806	2.286	21.600
027	Ortignano Raggiolo	97	79	78	22	21	-	334	146	4	49	51	802
028	Pergine Valdarno	140	111	471	106	8	17	1.383	374	30	75	560	3.164
029	Pian di Sco	256	197	682	128	96	58	2.188	510	31	190	443	4.582
030	Pieve Santo Stefano	397	259	295	121	22	21	1.500	506	38	150	259	3.309
031	Poppi	654	479	604	133	101	49	2.579	682	75	182	387	5.446
032	Pratovecchio	495	432	163	55	19	13	1.492	540	29	155	28	2.989
033	San Giovanni Valdarno	1.474	1.130	2.056	523	102	124	8.572	2.676	117	707	1.299	17.650
034	Sansepolcro	1.544	992	1.904	658	193	223	6.699	2.138	100	518	1.634	15.611
035	Sestino	207	160	138	58	14	9	654	232	15	57	137	1.521
036	Stia	405	334	273	133	19	27	1.236	522	38	150	161	2.964
037	Subbiano	399	271	544	112	53	55	2.071	562	24	150	458	4.428
038	Talla	170	138	119	45	12	19	527	162	10	58	105	1.227
039	Terranuova Bracciolini	739	517	1.388	392	111	107	4.704	1.230	58	345	1.291	10.365
TOTALE		**26.825**	**19.481**	**35.555**	**9.760**	**3.288**	**3.113**	**144.833**	**42.576**	**2.228**	**11.181**	**33.076**	**312.435**

Tavola 5.16 - Nuclei familiari per tipo di nucleo e Comune

COMUNI		Coppia senza figli	Coppia con figli	Padre con figli	Madre con figli	Totale
001	Anghiari	543	991	50	134	1.718
002	Arezzo	8.437	15.860	626	2.023	26.946
003	Badia Tedalda	149	218	10	37	414
004	Bibbiena	1.060	1.912	71	219	3.262
005	Bucine	816	1.552	50	138	2.556
006	Capolona	401	775	28	83	1.287
007	Caprese Michelangelo	198	251	12	40	501
008	Castel Focognano	309	574	26	65	974
009	Castelfranco di Sopra	242	454	23	44	763
010	Castel San Niccolò	262	429	23	71	785
011	Castiglion Fibocchi	155	321	11	28	515
012	Castiglion Fiorentino	1.073	1.946	90	195	3.304
013	Cavriglia	708	1.127	45	126	2.006
014	Chitignano	78	131	1	13	223
015	Chiusi della Verna	214	359	21	54	648
016	Civitella in Val di Chiana	710	1.318	93	146	2.267
017	Cortona	2.295	3.804	134	421	6.654
018	Foiano della Chiana	757	1.288	55	170	2.270
019	Laterina	307	595	25	50	977
020	Loro Ciuffenna	400	760	34	76	1.270
021	Lucignano	376	550	16	54	996
022	Marciano della Chiana	206	445	15	32	698
023	Montemignaio	58	77	1	22	158
024	Monterchi	186	304	22	47	559
025	Monte San Savino	707	1.274	112	149	2.242
026	Montevarchi	2.204	3.734	138	447	6.523
027	Ortignano Raggiolo	91	116	8	18	233
028	Pergine Valdarno	327	575	18	53	973
029	Pian di Sco	365	817	42	103	1.327
030	Pieve Santo Stefano	333	528	30	83	974
031	Poppi	449	901	64	101	1.515
032	Pratovecchio	292	446	16	74	828
033	San Giovanni Valdarno	1.737	3.116	88	386	5.327
034	Sansepolcro	1.584	2.554	120	331	4.589
035	Sestino	157	226	13	35	431
036	Stia	329	444	24	83	880
037	Subbiano	407	751	30	88	1.276
038	Talla	110	187	10	34	341
039	Terranuova Bracciolini	948	1.822	63	212	3.045
TOTALE		**29.980**	**53.532**	**2.258**	**6.485**	**92.255**

Tavola 5.17 - Abitazioni occupate, numero stanze, occupanti per Comune

COMUNI		ABITAZIONI OCCUPATE		STANZE					OCCUPANTI	
		Numero	Superficie (mq.)	Adibite esclusivamente o promiscuamente ad abitazione	Cucine	Adibite esclusivamente ad altro uso	Totale	Abitazioni con angolo cottura	Famiglie	Componenti
001	Anghiari	1.965	196.120	7.525	1.772	135	9.432	193	1.965	5.828
002	Arezzo	31.797	3.088.432	122.700	28.794	1.660	153.154	2.957	31.924	90.998
003	Badia Tedalda	539	51.690	1.965	501	36	2.502	37	542	1.382
004	Bibbiena	3.818	392.705	14.973	3.534	248	18.755	288	3.843	10.871
005	Bucine	2.948	301.197	11.592	2.626	245	14.463	317	2.948	8.701
006	Capolona	1.387	145.082	5.421	1.283	44	6.748	107	1.387	4.344
007	Caprese Michelangelo	624	67.129	2.559	587	22	3.168	36	627	1.698
008	Castel Focognano	1.179	119.531	4.647	1.096	71	5.814	83	1.185	3.340
009	Castelfranco di Sopra	897	98.602	3.653	834	92	4.579	63	897	2.651
010	Castel San Niccolò	1.047	104.197	4.065	985	70	5.120	61	1.052	2.821
011	Castiglion Fibocchi	584	67.636	2.467	569	34	3.070	18	589	1.725
012	Castiglion Fiorentino	3.741	399.311	15.413	3.412	231	19.056	339	3.742	11.341
013	Cavriglia	2.420	237.040	8.979	2.118	147	11.244	297	2.421	6.726
014	Chitignano	318	31.313	1.204	253	45	1.502	65	320	813
015	Chiusi della Verna	769	79.249	3.107	733	47	3.887	42	769	2.188
016	Civitella in Val di Chiana	2.413	265.516	9.952	2.237	190	12.379	177	2.429	7.606
017	Cortona	7.441	757.732	30.506	6.920	735	38.161	547	7.793	22.384
018	Foiano della Chiana	2.550	283.057	10.861	2.369	228	13.458	183	2.551	7.712
019	Laterina	1.067	113.036	4.377	953	113	5.443	116	1.068	3.296
020	Loro Ciuffenna	1.541	165.905	6.415	1.394	159	7.968	146	1.549	4.441
021	Lucignano	1.090	123.932	4.685	1.032	122	5.839	63	1.090	3.285
022	Marciano della Chiana	758	84.854	3.160	729	66	3.955	35	760	2.401
023	Montemignaio	226	20.641	835	194	12	1.041	32	226	532
024	Monterchi	626	63.719	2.324	594	53	2.971	31	628	1.898
025	Monte San Savino	2.503	282.154	10.421	2.349	342	13.112	161	2.713	7.776
026	Montevarchi	7.402	693.201	28.468	6.374	605	35.447	1.022	7.419	21.598
027	Ortignano Raggiolo	300	28.015	1.118	276	23	1.417	23	309	802
028	Pergine Valdarno	992	106.736	4.034	872	115	5.021	121	993	3.164
029	Pian di Sco	1.467	161.411	6.011	1.347	202	7.560	127	1.467	4.582
030	Pieve Santo Stefano	1.237	121.929	4.648	1.125	188	5.961	113	1.239	3.309
031	Poppi	1.993	207.808	8.001	1.812	163	9.976	180	2.003	5.446
032	Pratovecchio	1.168	117.205	4.458	1.106	33	5.597	66	1.282	2.989
033	San Giovanni Valdarno	6.354	568.798	22.054	5.474	246	27.774	847	6.367	17.650
034	Sansepolcro	5.491	544.384	20.739	4.921	261	25.921	544	5.510	15.610
035	Sestino	588	54.486	2.073	544	16	2.633	39	588	1.521
036	Stia	1.185	117.799	4.392	1.056	54	5.502	131	1.217	2.964
037	Subbiano	1.509	154.455	5.902	1.386	117	7.405	116	1.515	4.428
038	Talla	473	47.632	1.867	437	34	2.338	38	476	1.225
039	Terranuova Bracciolini	3.382	359.571	13.595	3.076	349	17.020	306	3.424	10.365
TOTALE		**107.789**	**10.823.210**	**421.166**	**97.674**	**7.553**	**526.393**	**10.067**	**108.827**	**312.411**

Tavola 5.18 - Abitazioni occupate, stanze ed occupanti per titolo di godimento e Comune

COMUNI		PROPRIETÀ, USUFRUTTO O RISCATTO				AFFITTO O SUBAFFITTO				ALTRO TITOLO			
				OCCUPANTI				OCCUPANTI				OCCUPANTI	
		Abitazioni	Stanze	Famiglie	Componenti	Abitazioni	Stanze	Famiglie	Componenti	Abitazioni	Stanze	Famiglie	Componenti
001	Anghiari	1.495	7.398	1.495	4.555	296	1.279	296	833	174	755	174	440
002	Arezzo	23.165	116.533	23.228	68.574	6.401	26.489	6.452	16.654	2.231	10.132	2.244	5.770
003	Badia Tedalda	425	2.041	428	1.104	48	198	48	122	66	263	66	156
004	Bibbiena	2.834	14.469	2.849	8.310	693	2.965	698	1.824	291	1.321	296	737
005	Bucine	2.365	11.904	2.365	7.156	368	1.557	368	996	215	1.002	215	549
006	Capolona	1.089	5.464	1.089	3.539	195	837	195	556	103	447	103	249
007	Caprese Michelangelo	523	2.718	526	1.443	65	270	65	164	36	180	36	91
008	Castel Focognano	933	4.760	937	2.687	200	840	202	540	46	214	46	113
009	Castelfranco di Sopra	722	3.761	722	2.188	115	524	115	311	60	294	60	152
010	Castel San Niccolò	845	4.227	849	2.286	135	572	136	369	67	321	67	166
011	Castiglion Fibocchi	466	2.505	468	1.406	83	389	86	240	35	176	35	79
012	Castiglion Fiorentino	2.871	15.260	2.872	8.974	536	2.324	536	1.429	334	1.472	334	938
013	Cavriglia	1.609	7.761	1.610	4.537	660	2.713	660	1.788	151	770	151	401
014	Chitignano	269	1.306	269	691	32	123	34	81	17	73	17	41
015	Chiusi della Verna	628	3.250	628	1.809	60	253	60	157	81	384	81	222
016	Civitella in Val di Chiana	1.960	10.382	1.974	6.322	234	1.031	234	667	219	966	221	617
017	Cortona	5.662	30.263	5.957	17.644	1.109	4.780	1.139	2.998	670	3.118	697	1.742
018	Foiano della Chiana	2.024	11.063	2.025	6.312	319	1.425	319	871	207	970	207	529
019	Laterina	819	4.323	820	2.598	170	733	170	469	78	387	78	229
020	Loro Ciuffenna	1.212	6.429	1.219	3.568	204	895	205	557	125	644	125	316
021	Lucignano	869	4.843	869	2.690	127	566	127	339	94	430	94	256
022	Marciano della Chiana	646	3.460	647	2.084	55	249	55	162	57	246	58	155
023	Montemignaio	197	925	197	465	21	83	21	51	8	33	8	16
024	Monterchi	474	2.339	475	1.474	86	349	87	239	66	283	66	185
025	Monte San Savino	2.030	10.976	2.203	6.432	251	1.095	276	703	222	1.041	234	641
026	Montevarchi	5.572	27.662	5.578	16.567	1.371	5.655	1.376	3.801	459	2.130	465	1.230
027	Ortignano Raggiolo	253	1.234	261	683	25	96	26	67	22	87	22	52
028	Pergine Valdarno	824	4.275	825	2.679	79	339	79	228	89	407	89	257
029	Pian di Sco	1.117	5.983	1.117	3.557	253	1.114	253	758	97	463	97	267
030	Pieve Santo Stefano	803	4.160	803	2.161	311	1.248	313	830	123	553	123	318
031	Poppi	1.491	7.745	1.499	4.095	352	1.577	354	975	150	654	150	376
032	Pratovecchio	852	4.239	945	2.193	213	887	226	545	103	471	111	251
033	San Giovanni Valdarno	4.713	21.316	4.722	13.386	1.314	5.093	1.316	3.466	327	1.365	329	798
034	Sansepolcro	4.155	20.276	4.168	12.105	953	3.881	959	2.534	383	1.764	383	971
035	Sestino	475	2.189	475	1.243	66	260	66	179	47	184	47	99
036	Stia	866	4.254	892	2.244	260	969	265	579	59	279	60	141
037	Subbiano	1.143	5.843	1.145	3.458	246	1.017	250	673	120	545	120	297
038	Talla	382	1.945	384	1.010	57	235	57	136	34	158	35	79
039	Terranuova Bracciolini	2.656	13.739	2.683	8.303	478	2.121	487	1.398	248	1.160	254	664
TOTALE		**81.434**	**413.220**	**82.218**	**242.532**	**18.441**	**77.031**	**18.611**	**49.289**	**7.914**	**36.142**	**7.998**	**20.590**

Tavola 5.19 - Abitazioni occupate e stanze per epoca di costruzione del fabbricato e Comune

COMUNI		EPOCA DI COSTRUZIONE DEL FABBRICATO							
		Prima del 1919	1919-1945	1946-1960	1961-1971	1972-1981	1982-1986	Dopo il 1986	Totale
		ABITAZIONI							
001	Anghiari	829	178	139	362	316	84	57	1.965
002	Arezzo	5.343	2.529	5.855	8.632	6.233	2.147	1.058	31.797
003	Badia Tedalda	205	47	86	75	69	47	10	539
004	Bibbiena	753	339	566	853	895	254	158	3.818
005	Bucine	800	326	331	575	536	220	160	2.948
006	Capolona	324	70	109	342	384	110	48	1.387
007	Caprese Michelangelo	269	56	112	80	85	17	5	624
008	Castel Focognano	448	123	104	201	199	70	34	1.179
009	Castelfranco di Sopra	392	21	47	154	130	105	48	897
010	Castel San Niccolò	467	111	112	116	183	40	18	1.047
011	Castiglion Fibocchi	95	42	19	151	185	56	36	584
012	Castiglion Fiorentino	1.212	296	367	910	669	187	100	3.741
013	Cavriglia	557	337	155	385	580	284	122	2.420
014	Chitignano	144	23	15	69	40	19	8	318
015	Chiusi della Verna	190	65	137	172	171	20	14	769
016	Civitella in Val di Chiana	523	220	242	747	402	210	69	2.413
017	Cortona	2.752	742	912	1.299	1.267	345	124	7.441
018	Foiano della Chiana	837	219	268	515	535	112	64	2.550
019	Laterina	297	103	116	241	195	88	27	1.067
020	Loro Ciuffenna	528	87	70	260	406	113	77	1.541
021	Lucignano	322	101	82	256	243	45	41	1.090
022	Marciano della Chiana	194	51	50	178	179	76	30	758
023	Montemignaio	93	38	21	19	39	9	7	226
024	Monterchi	320	72	43	68	66	39	18	626
025	Monte San Savino	686	245	229	632	510	137	64	2.503
026	Montevarchi	1.660	770	1.450	1.934	785	526	277	7.402
027	Ortignano Raggiolo	168	21	19	28	54	6	4	300
028	Pergine Valdarno	218	75	130	217	222	90	40	992
029	Pian di Sco	400	123	163	343	259	92	87	1.467
030	Pieve Santo Stefano	224	99	383	186	252	68	25	1.237
031	Poppi	756	253	182	260	406	87	49	1.993
032	Pratovecchio	507	90	154	150	145	74	48	1.168
033	San Giovanni Valdarno	1.212	757	1.335	1.913	821	241	75	6.354
034	Sansepolcro	1.487	309	1.016	966	891	637	185	5.491
035	Sestino	235	53	83	85	95	28	9	588
036	Stia	478	126	142	172	162	65	40	1.185
037	Subbiano	514	89	121	251	364	100	70	1.509
038	Talla	255	38	42	35	64	18	21	473
039	Terranuova Bracciolini	932	401	417	686	575	208	163	3.382
TOTALE		**27.626**	**9.645**	**15.824**	**24.518**	**19.612**	**7.074**	**3.490**	**107.789**

Tavola 5.19 segue - Abitazioni occupate e stanze per epoca di costruzione del fabbricato e Comune

COMUNI		EPOCA DI COSTRUZIONE DEL FABBRICATO							
		Prima del 1919	1919-1945	1946-1960	1961-1971	1972-1981	1982-1986	Dopo il 1986	Totale
		STANZE							
001	Anghiari	3.839	809	661	1.761	1.604	459	299	9.432
002	Arezzo	25.660	11.856	26.975	41.129	31.615	10.588	5.331	153.154
003	Badia Tedalda	922	208	395	369	336	228	44	2.502
004	Bibbiena	3.478	1.602	2.671	4.246	4.629	1.322	807	18.755
005	Bucine	3.839	1.622	1.548	2.841	2.763	1.065	785	14.463
006	Capolona	1.523	332	523	1.664	1.886	584	236	6.748
007	Caprese Michelangelo	1.376	281	542	392	454	99	24	3.168
008	Castel Focognano	2.104	603	477	1.022	1.064	358	186	5.814
009	Castelfranco di Sopra	2.009	101	226	796	704	509	234	4.579
010	Castel San Niccolò	2.251	550	497	602	914	219	87	5.120
011	Castiglion Fibocchi	513	224	91	739	991	317	195	3.070
012	Castiglion Fiorentino	6.161	1.418	1.789	4.596	3.565	968	559	19.056
013	Cavriglia	2.647	1.477	712	1.679	2.771	1.316	642	11.244
014	Chitignano	672	116	69	323	205	81	36	1.502
015	Chiusi della Verna	940	352	649	850	917	111	68	3.887
016	Civitella in Val di Chiana	2.602	1.074	1.263	3.909	2.075	1.100	356	12.379
017	Cortona	14.190	3.764	4.627	6.790	6.506	1.655	629	38.161
018	Foiano della Chiana	4.244	1.148	1.447	2.749	2.904	599	367	13.458
019	Laterina	1.496	516	543	1.261	1.049	452	126	5.443
020	Loro Ciuffenna	2.762	463	340	1.327	2.126	557	393	7.968
021	Lucignano	1.668	517	456	1.441	1.336	218	203	5.839
022	Marciano della Chiana	1.048	259	237	911	942	399	159	3.955
023	Montemignaio	448	155	105	86	172	41	34	1.041
024	Monterchi	1.483	297	217	336	321	221	96	2.971
025	Monte San Savino	3.352	1.232	1.185	3.405	2.812	769	357	13.112
026	Montevarchi	7.649	3.877	6.889	9.292	3.839	2.552	1.349	35.447
027	Ortignano Raggiolo	756	105	80	127	292	32	25	1.417
028	Pergine Valdarno	1.126	362	652	1.062	1.121	474	224	5.021
029	Pian di Sco	2.162	602	749	1.721	1.378	482	466	7.560
030	Pieve Santo Stefano	1.182	416	1.767	905	1.250	329	112	5.961
031	Poppi	3.875	1.243	835	1.261	2.098	445	219	9.976
032	Pratovecchio	2.419	412	652	716	806	369	223	5.597
033	San Giovanni Valdarno	4.866	3.312	5.885	8.592	3.690	1.103	326	27.774
034	Sansepolcro	6.567	1.305	4.707	4.733	4.530	3.160	919	25.921
035	Sestino	990	231	374	402	462	131	43	2.633
036	Stia	2.110	559	617	860	844	318	194	5.502
037	Subbiano	2.398	430	588	1.227	1.896	525	341	7.405
038	Talla	1.234	191	186	185	359	91	92	2.338
039	Terranuova Bracciolini	4.681	2.123	1.983	3.362	3.001	1.047	823	17.020
TOTALE		**133.242**	**46.144**	**74.209**	**119.669**	**100.227**	**35.293**	**17.609**	**526.393**

Tavola 5.20 - Abitazioni occupate, famiglie e componenti per numero di stanze e Comune

COMUNI		ABITAZIONI CON STANZE								
		1			2			3		
			OCCUPANTI			OCCUPANTI			OCCUPANTI	
		Abitazioni	Famiglie	Componenti	Abitazioni	Famiglie	Componenti	Abitazioni	Famiglie	Componenti
001	Anghiari	7	7	10	84	84	140	252	252	562
002	Arezzo	80	80	107	881	882	1.439	3.473	3.489	7.413
003	Badia Tedalda	2	2	2	30	30	57	72	72	147
004	Bibbiena	2	2	3	83	83	122	388	391	811
005	Bucine	5	5	11	54	54	93	329	329	681
006	Capolona	2	2	3	26	26	45	136	136	306
007	Caprese Michelangelo	1	1	1	13	13	19	64	65	121
008	Castel Focognano	3	3	3	25	26	41	149	150	293
009	Castelfranco di Sopra	1	1	3	13	13	23	83	83	187
010	Castel San Niccolò	2	2	3	30	30	50	115	115	242
011	Castiglion Fibocchi	2	2	2	7	7	8	38	40	62
012	Castiglion Fiorentino	8	8	8	89	89	154	392	392	883
013	Cavriglia	2	2	3	84	84	142	370	370	770
014	Chitignano	-	-	-	17	18	25	53	54	96
015	Chiusi della Verna	1	1	1	12	12	21	90	90	200
016	Civitella in Val di Chiana	9	9	12	58	58	81	251	253	577
017	Cortona	18	19	26	195	198	332	786	809	1.714
018	Foiano della Chiana	1	1	1	38	38	61	232	233	482
019	Laterina	3	3	5	24	24	35	91	91	186
020	Loro Ciuffenna	2	2	2	33	33	59	142	142	290
021	Lucignano	3	3	3	27	27	42	90	90	185
022	Marciano della Chiana	-	-	-	12	12	17	64	64	156
023	Montemignaio	-	-	-	12	12	23	35	35	75
024	Monterchi	2	2	3	36	36	61	106	106	245
025	Monte San Savino	2	2	2	59	61	96	240	257	508
026	Montevarchi	11	11	15	231	232	393	867	867	1.925
027	Ortignano Raggiolo	-	-	-	13	13	22	38	38	84
028	Pergine Valdarno	-	-	-	14	14	29	83	84	199
029	Pian di Sco	1	1	2	31	31	62	154	154	355
030	Pieve Santo Stefano	1	1	1	68	68	109	185	186	379
031	Poppi	4	4	8	45	45	73	249	252	492
032	Pratovecchio	2	2	2	22	23	30	156	156	304
033	San Giovanni Valdarno	10	10	14	196	197	344	1.059	1.062	2.309
034	Sansepolcro	13	13	15	219	221	385	694	702	1.445
035	Sestino	1	1	1	36	36	56	102	102	210
036	Stia	-	-	-	63	64	91	193	196	352
037	Subbiano	4	4	6	54	60	95	172	172	370
038	Talla	1	1	1	20	20	26	60	60	122
039	Terranuova Bracciolini	2	2	2	53	53	84	349	358	789
TOTALE		**208**	**209**	**281**	**3.007**	**3.027**	**4.985**	**12.402**	**12.497**	**26.527**

Tavola 5.20 segue - Abitazioni occupate, famiglie e componenti per numero di stanze e Comune

COMUNI		ABITAZIONI CON STANZE									
		4			5			6 O PIÙ			
			OCCUPANTI			OCCUPANTI				OCCUPANTI	
		Abitazioni	Famiglie	Componenti	Abitazioni	Famiglie	Componenti	Abitazioni	Stanze	Famiglie	Componenti
001	Anghiari	581	581	1.630	571	571	1.846	470	3.322	470	1.640
002	Arezzo	10.007	10.043	26.295	10.066	10.102	31.291	7.290	50.535	7.328	24.453
003	Badia Tedalda	197	199	492	115	115	331	123	861	124	353
004	Bibbiena	1.123	1.130	2.902	1.312	1.320	4.038	910	6.371	917	2.995
005	Bucine	934	934	2.522	867	867	2.840	759	5.292	759	2.554
006	Capolona	414	414	1.151	483	483	1.644	326	2.215	326	1.195
007	Caprese Michelangelo	199	199	470	158	158	435	189	1.363	191	652
008	Castel Focognano	344	348	908	353	353	1.075	305	2.173	305	1.020
009	Castelfranco di Sopra	263	263	712	273	273	844	264	1.886	264	882
010	Castel San Niccolò	327	330	818	296	296	857	277	1.925	279	851
011	Castiglion Fibocchi	134	134	323	212	213	678	191	1.344	193	652
012	Castiglion Fiorentino	1.024	1.024	2.733	1.100	1.101	3.427	1.128	8.098	1.128	4.136
013	Cavriglia	833	833	2.189	674	674	2.115	457	3.262	458	1.507
014	Chitignano	101	101	259	78	78	237	69	515	69	196
015	Chiusi della Verna	219	219	572	213	213	603	234	1.651	234	791
016	Civitella in Val di Chiana	629	631	1.740	748	751	2.499	718	5.245	727	2.697
017	Cortona	2.059	2.116	5.534	2.054	2.137	6.388	2.329	16.889	2.514	8.390
018	Foiano della Chiana	627	627	1.666	758	758	2.297	894	6.387	894	3.205
019	Laterina	314	314	899	317	318	993	318	2.278	318	1.178
020	Loro Ciuffenna	422	422	1.076	456	459	1.406	486	3.506	491	1.608
021	Lucignano	261	261	658	309	309	969	400	2.923	400	1.428
022	Marciano della Chiana	205	205	570	241	242	815	236	1.714	237	843
023	Montemignaio	76	76	170	54	54	137	49	338	49	127
024	Monterchi	178	178	543	156	158	516	148	1.087	148	530
025	Monte San Savino	660	686	1.773	708	767	2.294	834	6.092	940	3.103
026	Montevarchi	2.244	2.251	6.102	2.439	2.446	7.655	1.610	11.202	1.612	5.508
027	Ortignano Raggiolo	108	111	280	69	72	186	72	500	75	230
028	Pergine Valdarno	304	304	859	319	319	1.054	272	1.933	272	1.023
029	Pian di Sco	412	412	1.189	430	430	1.420	439	3.237	439	1.554
030	Pieve Santo Stefano	375	376	961	349	349	1.044	259	2.024	259	815
031	Poppi	606	607	1.503	545	549	1.584	544	3.986	546	1.786
032	Pratovecchio	388	420	902	335	364	936	265	1.856	317	815
033	San Giovanni Valdarno	2.563	2.567	6.904	1.747	1.748	5.422	779	5.208	783	2.657
034	Sansepolcro	1.628	1.631	4.283	1.763	1.764	5.446	1.174	8.061	1.179	4.036
035	Sestino	191	191	452	144	144	435	114	770	114	367
036	Stia	377	382	898	336	346	956	216	1.609	227	667
037	Subbiano	453	453	1.220	424	424	1.354	402	2.845	402	1.383
038	Talla	144	145	332	110	111	322	138	991	139	422
039	Terranuova Bracciolini	1.024	1.044	2.905	1.046	1.050	3.388	908	6.539	917	3.197
TOTALE		**32.948**	**33.162**	**87.395**	**32.628**	**32.888**	**101.777**	**26.596**	**188.033**	**27.044**	**91.446**

Tavola 5.21 - Abitazioni occupate fornite di impianti igienico-sanitari per Comune

COMUNI		ABITAZIONI FORNITE DI											
		GABINETTO								BAGNO			
		NELL'ABITAZIONE				FUORI DELL'ABITAZIONE		TOTALE					
		1	2 o più	Totale	Di cui collegato rete fognaria	Totale	Di cui collegato rete fognaria	Numero	Di cui collegato rete fognaria	1	2 o più	Totale	Acqua potabile e gabinetto
001	Anghiari	1.399	546	1.945	1.552	12	6	1.957	1.558	1.501	403	1.904	1.886
002	Arezzo	20.009	11.361	31.370	28.734	142	86	31.512	28.820	23.030	8.385	31.415	31.128
003	Badia Tedalda	442	90	532	480	3	2	535	482	435	84	519	534
004	Bibbiena	2.449	1.343	3.792	3.580	20	13	3.812	3.593	2.697	1.066	3.763	3.804
005	Bucine	2.123	809	2.932	2.547	13	6	2.945	2.553	2.267	637	2.904	2.917
006	Capolona	942	429	1.371	1.141	4	3	1.375	1.144	1.038	328	1.366	1.358
007	Caprese Michelangelo	475	137	612	514	3	2	615	516	493	119	612	615
008	Castel Focognano	849	317	1.166	984	8	5	1.174	989	916	245	1.161	1.167
009	Castelfranco di Sopra	596	293	889	750	2	1	891	751	623	259	882	880
010	Castel San Niccolò	788	232	1.020	729	15	11	1.035	740	820	189	1.009	1.033
011	Castiglion Fibocchi	320	262	582	535	1	-	583	535	367	211	578	582
012	Castiglion Fiorentino	2.633	1.027	3.660	2.720	22	9	3.682	2.729	2.862	802	3.664	3.329
013	Cavriglia	1.722	666	2.388	2.219	15	10	2.403	2.229	1.861	508	2.369	2.391
014	Chitignano	231	83	314	308	2	2	316	310	252	55	307	314
015	Chiusi della Verna	564	197	761	708	4	3	765	711	587	166	753	764
016	Civitella in Val di Chiana	1.446	939	2.385	1.769	8	1	2.393	1.770	1.638	733	2.371	2.307
017	Cortona	5.091	2.262	7.353	4.714	48	16	7.401	4.730	5.640	1.624	7.264	6.366
018	Foiano della Chiana	1.487	1.028	2.515	1.960	11	7	2.526	1.967	1.730	775	2.505	2.429
019	Laterina	709	345	1.054	981	4	4	1.058	985	790	256	1.046	1.048
020	Loro Ciuffenna	1.004	516	1.520	1.327	8	6	1.528	1.333	1.107	396	1.503	1.504
021	Lucignano	716	368	1.084	744	1	1	1.085	745	794	289	1.083	1.082
022	Marciano della Chiana	459	293	752	565	-	-	752	565	518	236	754	725
023	Montemignaio	182	43	225	208	1	1	226	209	182	33	215	225
024	Monterchi	434	183	617	483	8	5	625	488	482	123	605	614
025	Monte San Savino	1.604	885	2.489	1.758	6	3	2.495	1.761	1.781	672	2.453	2.439
026	Montevarchi	5.194	2.123	7.317	6.814	61	53	7.378	6.867	5.618	1.631	7.249	7.314
027	Ortignano Raggiolo	237	58	295	243	1	-	296	243	245	47	292	292
028	Pergine Valdarno	661	328	989	890	2	2	991	892	716	267	983	984
029	Pian di Sco	1.028	431	1.459	1.339	8	5	1.467	1.344	1.117	331	1.448	1.465
030	Pieve Santo Stefano	903	310	1.213	1.038	13	9	1.226	1.047	991	219	1.210	1.219
031	Poppi	1.359	594	1.953	1.744	4	2	1.957	1.746	1.485	462	1.947	1.926
032	Pratovecchio	858	281	1.139	933	5	5	1.144	938	875	274	1.149	1.142
033	San Giovanni Valdarno	5.102	1.189	6.291	6.028	48	46	6.339	6.074	5.286	933	6.219	6.261
034	Sansepolcro	3.250	2.182	5.432	5.095	29	28	5.461	5.123	3.774	1.631	5.405	5.420
035	Sestino	463	101	564	521	9	8	573	529	484	70	554	571
036	Stia	827	339	1.166	1.091	17	15	1.183	1.106	852	290	1.142	1.181
037	Subbiano	998	476	1.474	1.198	10	6	1.484	1.204	1.127	341	1.468	1.479
038	Talla	346	109	455	374	6	1	461	375	348	88	436	460
039	Terranuova Bracciolini	2.299	1.047	3.346	2.886	12	9	3.358	2.895	2.504	827	3.331	3.271
TOTALE		**72.199**	**34.222**	**106.421**	**92.204**	**586**	**392**	**107.007**	**92.596**	**79.833**	**26.005**	**105.838**	**104.426**

Tavola 5.22 - Abitazioni occupate fornite di acqua potabile, riscaldamento, acqua calda per Comune

COMUNI		ABITAZIONI FORNITE DI										
		ACQUA POTABILE				RISCALDAMENTO					ACQUA CALDA	
		DI ACQUEDOTTO				IMPIANTO FISSO		APPARECCHI FISSI CHE RISCALDANO				
		Nell'abitazione	Fuori dell'abitazione	Totale	Pozzo o cisterna	Centralizzato ad uso di più abitazioni	Autonomo ad uso esclusivo dell'abitazione	Tutta o la maggior parte dell'abitazione	Alcune parti dell'abitazione	Totale	Totale	Di cui con impianto comune con quello del riscaldamento
001	Anghiari	1.568	34	1.602	292	184	1.305	235	204	1.928	1.839	1.383
002	Arezzo	27.435	339	27.774	3.626	10.163	18.637	1.353	1.022	31.175	30.516	19.654
003	Badia Tedalda	530	5	535	3	43	265	108	115	531	477	330
004	Bibbiena	3.721	17	3.738	72	1.006	2.029	387	335	3.757	3.613	2.434
005	Bucine	2.327	36	2.363	557	391	2.096	222	169	2.878	2.853	2.230
006	Capolona	1.210	14	1.224	144	187	979	78	100	1.344	1.337	995
007	Caprese Michelangelo	598	17	615	9	46	313	139	71	569	539	391
008	Castel Focognano	1.116	9	1.125	45	125	691	205	139	1.160	1.115	731
009	Castelfranco di Sopra	767	8	775	110	74	702	75	30	881	861	696
010	Castel San Niccolò	985	27	1.012	33	132	468	246	137	983	958	452
011	Castiglion Fibocchi	513	11	524	59	98	426	24	29	577	574	454
012	Castiglion Fiorentino	1.948	56	2.004	1.378	777	2.031	485	296	3.589	3.508	2.491
013	Cavriglia	2.321	41	2.362	46	249	1.807	201	116	2.373	2.351	1.717
014	Chitignano	303	10	313	3	34	155	51	69	309	287	168
015	Chiusi della Verna	754	4	758	10	102	397	168	91	758	722	446
016	Civitella in Val di Chiana	1.191	12	1.203	1.121	336	1.718	164	129	2.347	2.287	1.698
017	Cortona	3.564	88	3.652	2.736	1.273	4.150	915	939	7.277	7.085	4.328
018	Foiano della Chiana	2.027	64	2.091	361	377	1.685	255	182	2.499	2.424	1.722
019	Laterina	940	12	952	105	112	795	62	65	1.034	1.021	812
020	Loro Ciuffenna	1.360	36	1.396	121	124	1.139	159	66	1.490	1.461	1.169
021	Lucignano	924	78	1.002	84	112	695	151	99	1.057	1.058	758
022	Marciano della Chiana	565	19	584	146	112	509	66	57	744	734	514
023	Montemignaio	221	2	223	2	16	108	67	27	218	212	106
024	Monterchi	580	7	587	28	81	289	154	91	615	573	343
025	Monte San Savino	1.883	51	1.934	512	311	1.706	259	139	2.415	2.399	1.554
026	Montevarchi	6.510	149	6.659	677	1.554	5.156	319	236	7.265	7.134	5.694
027	Ortignano Raggiolo	271	2	273	23	35	133	71	50	289	268	160
028	Pergine Valdarno	838	29	867	118	83	810	59	31	983	972	840
029	Pian di Sco	1.352	43	1.395	70	165	1.106	94	78	1.443	1.434	1.149
030	Pieve Santo Stefano	1.183	8	1.191	39	212	652	193	151	1.208	1.158	802
031	Poppi	1.763	14	1.777	182	354	1.062	236	222	1.874	1.799	1.199
032	Pratovecchio	1.027	5	1.032	132	171	583	165	211	1.130	1.109	515
033	San Giovanni Valdarno	5.660	111	5.771	505	1.626	4.210	289	153	6.278	6.161	4.713
034	Sansepolcro	4.681	56	4.737	712	659	4.152	308	255	5.374	5.274	3.994
035	Sestino	579	4	583	3	60	260	86	151	557	525	327
036	Stia	1.166	-	1.166	17	237	597	184	141	1.159	1.141	567
037	Subbiano	1.287	23	1.310	190	224	924	213	87	1.448	1.397	921
038	Talla	438	7	445	26	23	214	159	71	467	425	216
039	Terranuova Bracciolini	2.596	86	2.682	611	362	2.525	256	123	3.266	3.257	2.707
TOTALE		**88.702**	**1.534**	**90.236**	**14.908**	**22.230**	**67.479**	**8.861**	**6.679**	**105.249**	**102.858**	**71.380**

Tavola 5.23 - Abitazioni occupate e stanze per titolo di godimento, figura giuridica del proprietario e Comune

COMUNI		ABITAZIONI OCCUPATE						DI CUI IN AFFITTO O AD ALTRO TITOLO					
		Persona fisica	Impresa	Cooperativa edilizia	Stato, Regione, Provincia, Comune, IACP	Ente previdenziale	Altro proprietario	Persona fisica	Impresa	Cooperativa edilizia	Stato, Regione, Provincia, Comune, IACP	Ente previdenziale	Altro proprietario
		ABITAZIONI											
001	Anghiari	1.857	9	5	61	-	33	375	9	4	56	-	26
002	Arezzo	29.557	246	210	1.427	61	296	6.746	191	41	1.335	55	264
003	Badia Tedalda	521	-	-	12	-	6	97	-	-	12	-	5
004	Bibbiena	3.613	24	26	76	3	76	813	18	4	74	3	72
005	Bucine	2.837	24	1	50	-	36	491	16	1	43	-	32
006	Capolona	1.334	9	1	32	-	11	252	7	-	29	-	10
007	Caprese Michelangelo	586	3	-	26	-	9	68	-	-	25	-	8
008	Castel Focognano	1.136	9	3	13	2	16	210	7	-	12	2	15
009	Castelfranco di Sopra	876	6	-	3	-	12	158	4	-	2	-	11
010	Castel San Niccolò	971	7	-	25	-	44	138	6	-	21	-	37
011	Castiglion Fibocchi	563	5	4	4	-	8	106	5	-	-	-	7
012	Castiglion Fiorentino	3.554	38	22	75	-	52	724	32	3	71	-	40
013	Cavriglia	1.883	41	6	339	2	149	294	39	2	335	2	139
014	Chitignano	306	5	-	3	-	4	43	1	-	3	-	2
015	Chiusi della Verna	746	4	1	9	1	8	119	3	1	9	1	8
016	Civitella in Val di Chiana	2.291	28	9	49	2	34	355	23	1	41	1	32
017	Cortona	7.060	44	26	182	4	125	1.449	37	-	173	2	118
018	Foiano della Chiana	2.485	12	2	37	1	13	476	8	1	31	-	10
019	Laterina	1.021	8	1	30	-	7	208	6	-	27	-	7
020	Loro Ciuffenna	1.494	15	4	13	-	15	288	13	1	12	-	15
021	Lucignano	1.058	4	1	22	-	5	194	2	-	21	-	4
022	Marciano della Chiana	733	3	-	16	1	5	94	-	-	14	-	4
023	Montemignaio	208	-	-	13	-	5	14	-	-	11	-	4
024	Monterchi	601	2	-	7	-	16	129	1	-	7	-	15
025	Monte San Savino	2.424	11	8	38	-	22	418	9	-	24	-	22
026	Montevarchi	6.924	50	87	304	2	35	1.419	31	51	295	1	33
027	Ortignano Raggiolo	282	1	-	10	-	7	32	1	-	7	-	7
028	Pergine Valdarno	941	11	3	14	-	23	123	10	1	14	-	20
029	Pian di Sco	1.359	24	18	31	-	35	267	22	1	27	-	33
030	Pieve Santo Stefano	1.045	8	4	164	1	15	251	7	1	159	1	15
031	Poppi	1.839	18	15	92	1	28	374	13	4	86	1	24
032	Pratovecchio	1.094	6	9	33	-	26	254	6	-	31	-	25
033	San Giovanni Valdarno	5.814	44	33	406	4	53	1.156	27	4	399	3	52
034	Sansepolcro	5.169	32	10	218	5	57	1.040	25	3	213	4	51
035	Sestino	556	3	1	18	1	9	86	2	1	17	-	7
036	Stia	1.015	9	38	41	-	82	183	8	7	39	-	82
037	Subbiano	1.407	7	-	78	3	14	275	6	-	69	2	14
038	Talla	454	-	-	9	-	10	73	-	-	9	-	9
039	Terranuova Bracciolini	3.194	35	6	94	2	51	558	29	2	87	2	48
TOTALE		**100.808**	**805**	**554**	**4.074**	**96**	**1.452**	**20.350**	**624**	**134**	**3.840**	**80**	**1.327**

Tavola 5.23 segue - Abitazioni occupate e stanze per titolo di godimento, figura giuridica del proprietario e Comune

COMUNI		ABITAZIONI OCCUPATE						DI CUI IN AFFITTO O AD ALTRO TITOLO					
		Persona fisica	Impresa	Cooperativa edilizia	Stato, Regione, Provincia, Comune, IACP	Ente previdenziale	Altro proprietario	Persona fisica	Impresa	Cooperativa edilizia	Stato, Regione, Provincia, Comune, IACP	Ente previdenziale	Altro proprietario
					STANZE								
001	Anghiari	8.916	41	15	285	-	175	1.602	41	10	265	-	116
002	Arezzo	143.580	1.256	1.006	5.644	240	1.428	28.759	978	187	5.246	208	1.243
003	Badia Tedalda	2.425	-	-	49	-	28	387	-	-	49	-	25
004	Bibbiena	17.817	121	136	341	10	330	3.527	91	17	332	10	309
005	Bucine	13.944	119	6	211	-	183	2.133	78	6	180	-	162
006	Capolona	6.501	41	5	148	-	53	1.076	31	-	131	-	46
007	Caprese Michelangelo	3.006	17	-	100	-	45	316	-	-	96	-	38
008	Castel Focognano	5.583	48	14	57	12	100	870	35	-	53	12	84
009	Castelfranco di Sopra	4.475	30	-	11	-	63	734	21	-	8	-	55
010	Castel San Niccolò	4.793	32	-	87	-	208	617	28	-	74	-	174
011	Castiglion Fibocchi	2.948	44	22	19	-	37	487	44	-	-	-	34
012	Castiglion Fiorentino	18.090	210	147	331	-	278	3.092	176	12	316	-	200
013	Cavriglia	8.972	168	34	1.381	13	676	1.311	161	10	1.366	13	622
014	Chitignano	1.450	25	-	11	-	16	175	4	-	11	-	6
015	Chiusi della Verna	3.783	21	9	32	2	40	537	17	9	32	2	40
016	Civitella in Val di Chiana	11.798	147	42	209	7	176	1.538	113	4	177	3	162
017	Cortona	36.364	214	140	791	22	630	6.377	178	-	738	9	596
018	Foiano della Chiana	13.135	56	9	166	3	89	2.139	38	4	144	-	70
019	Laterina	5.217	44	4	145	-	33	921	34	-	132	-	33
020	Loro Ciuffenna	7.731	76	18	60	-	83	1.334	65	4	53	-	83
021	Lucignano	5.684	21	5	97	-	32	868	10	-	93	-	25
022	Marciano della Chiana	3.830	15	-	75	11	24	412	-	-	65	-	18
023	Montemignaio	960	-	-	54	-	27	48	-	-	45	-	23
024	Monterchi	2.841	16	-	28	-	86	517	5	-	28	-	82
025	Monte San Savino	12.646	53	43	257	-	113	1.863	45	-	115	-	113
026	Montevarchi	33.381	255	392	1.214	9	196	6.033	173	223	1.168	5	183
027	Ortignano Raggiolo	1.346	5	-	40	-	26	124	5	-	28	-	26
028	Pergine Valdarno	4.782	53	13	51	-	122	536	48	3	51	-	108
029	Pian di Sco	7.046	123	78	117	-	196	1.177	112	5	100	-	183
030	Pieve Santo Stefano	5.155	41	19	666	4	76	1.040	34	5	642	4	76
031	Poppi	9.233	79	78	416	4	166	1.629	52	18	389	4	139
032	Pratovecchio	5.274	27	43	128	-	125	1.095	27	-	122	-	114
033	San Giovanni Valdarno	25.655	177	153	1.560	18	211	4.586	105	16	1.533	14	204
034	Sansepolcro	24.578	169	44	850	18	262	4.421	133	10	831	14	236
035	Sestino	2.494	9	4	73	5	48	328	6	4	69	-	37
036	Stia	4.831	40	175	156	-	300	735	34	31	148	-	300
037	Subbiano	6.918	37	-	342	18	90	1.130	29	-	304	9	90
038	Talla	2.250	-	-	35	-	53	317	-	-	35	-	41
039	Terranuova Bracciolini	16.116	180	30	406	7	281	2.484	146	10	373	7	261
TOTALE		**495.548**	**4.010**	**2.684**	**16.643**	**403**	**7.105**	**87.275**	**3.097**	**588**	**15.542**	**314**	**6.357**

Tavola 5.24 - Abitazioni non occupate e stanze; altri tipi di alloggio per numero di famiglie, componenti e Comune

COMUNI		ABITAZIONI NON OCCUPATE					ALTRI TIPI DI ALLOGGIO		
		NUMERO					OCCUPANTI		
			DI CUI CON PERSONE TEMPORANEAMENTE PRESENTI						
		Totale	Numero	Persone	Stanze	Abitazioni con angolo di cottura	Totale	Famiglie	Componenti
001	Anghiari	503	25	55	2.378	66	-	-	-
002	Arezzo	3.107	127	258	14.505	270	3	3	5
003	Badia Tedalda	274	6	13	1.152	29	2	2	3
004	Bibbiena	761	14	27	3.392	39	1	1	1
005	Bucine	924	21	54	4.536	61	-	-	-
006	Capolona	371	19	39	1.724	17	-	-	-
007	Caprese Michelangelo	384	9	19	1.744	60	-	-	-
008	Castel Focognano	418	14	30	2.028	22	-	-	-
009	Castelfranco di Sopra	351	16	43	1.688	58	-	-	-
010	Castel San Niccolò	1.052	39	75	4.583	39	-	-	-
011	Castiglion Fibocchi	148	7	14	691	6	-	-	-
012	Castiglion Fiorentino	867	17	38	3.921	90	-	-	-
013	Cavriglia	532	26	66	2.431	58	-	-	-
014	Chitignano	275	1	1	1.159	29	-	-	-
015	Chiusi della Verna	682	23	50	3.230	9	-	-	-
016	Civitella in Val di Chiana	478	28	59	2.234	34	-	-	-
017	Cortona	1.851	19	39	9.358	156	6	6	8
018	Foiano della Chiana	421	11	20	2.006	23	-	-	-
019	Laterina	135	7	15	799	6	-	-	-
020	Loro Ciuffenna	991	10	20	4.517	69	-	-	-
021	Lucignano	184	6	10	996	10	-	-	-
022	Marciano della Chiana	205	8	17	985	13	-	-	-
023	Montemignaio	622	12	25	2.347	349	-	-	-
024	Monterchi	174	7	13	752	5	-	-	-
025	Monte San Savino	602	7	15	2.962	44	-	-	-
026	Montevarchi	718	28	57	3.177	103	2	2	2
027	Ortignano Raggiolo	324	5	9	1.185	40	-	-	-
028	Pergine Valdarno	164	3	5	889	13	-	-	-
029	Pian di Sco	315	7	19	1.687	16	-	-	-
030	Pieve Santo Stefano	515	6	17	2.254	73	-	-	-
031	Poppi	1.004	28	52	4.379	151	-	-	-
032	Pratovecchio	573	30	42	2.476	32	-	-	-
033	San Giovanni Valdarno	498	31	69	1.976	68	-	-	-
034	Sansepolcro	573	14	36	2.444	29	1	1	1
035	Sestino	339	21	35	1.316	18	-	-	-
036	Stia	461	6	10	1.977	48	-	-	-
037	Subbiano	670	11	24	2.911	18	-	-	-
038	Talla	430	9	13	1.831	88	1	1	2
039	Terranuova Bracciolini	476	25	54	2.573	18	-	-	-
TOTALE		**23.372**	**703**	**1.457**	**107.193**	**2.277**	**16**	**16**	**22**

Tavola 5.25 - Abitazioni non occupate e stanze per motivo della non occupazione, disponibilità e Comune

COMUNI		MOTIVO DELLA NON OCCUPAZIONE					DISPONIBILI			
		Utilizzata per vacanza	Utilizzata per lavoro e/o studio	Utilizzata per altri motivi	Non utilizzata	Totale	Solo per la vendita	Solo per l'affitto	Sia per la vendita, sia per l'affitto	Nè per la vendita, nè per l'affitto
				ABITAZIONI						
001	Anghiari	217	34	56	196	503	7	30	21	445
002	Arezzo	506	294	488	1.819	3.107	425	332	93	2.257
003	Badia Tedalda	199	8	5	62	274	20	17	7	230
004	Bibbiena	319	46	41	355	761	39	59	23	640
005	Bucine	323	35	71	495	924	33	97	44	750
006	Capolona	102	45	44	180	371	15	26	3	327
007	Caprese Michelangelo	305	23	5	51	384	8	16	11	349
008	Castel Focognano	218	14	21	165	418	14	16	20	368
009	Castelfranco di Sopra	198	32	55	66	351	9	81	4	257
010	Castel San Niccolò	853	34	36	129	1.052	21	72	36	923
011	Castiglion Fibocchi	65	10	11	62	148	12	12	11	113
012	Castiglion Fiorentino	161	56	179	471	867	42	76	46	703
013	Cavriglia	295	39	47	151	532	22	46	24	440
014	Chitignano	206	3	6	60	275	7	11	5	252
015	Chiusi della Verna	561	29	20	72	682	41	72	29	540
016	Civitella in Val di Chiana	177	21	35	245	478	5	34	7	432
017	Cortona	639	161	123	928	1.851	79	119	36	1.617
018	Foiano della Chiana	92	31	51	247	421	18	30	11	362
019	Laterina	50	4	8	73	135	15	5	3	112
020	Loro Ciuffenna	771	37	28	155	991	19	32	17	923
021	Lucignano	71	13	16	84	184	10	13	7	154
022	Marciano della Chiana	19	4	8	174	205	3	3	4	195
023	Montemignaio	610	3	-	9	622	1	33	-	588
024	Monterchi	85	8	15	66	174	2	17	5	150
025	Monte San Savino	205	58	69	270	602	21	64	28	489
026	Montevarchi	149	82	115	372	718	52	68	35	563
027	Ortignano Raggiolo	249	7	9	59	324	8	10	6	300
028	Pergine Valdarno	74	6	16	68	164	10	8	1	145
029	Pian di Sco	156	20	12	127	315	10	31	36	238
030	Pieve Santo Stefano	290	18	33	174	515	8	52	16	439
031	Poppi	589	50	35	330	1.004	24	128	49	803
032	Pratovecchio	453	14	6	100	573	8	20	11	534
033	San Giovanni Valdarno	35	59	99	305	498	33	64	8	393
034	Sansepolcro	168	27	33	345	573	29	46	11	487
035	Sestino	255	12	12	60	339	11	16	4	308
036	Stia	254	38	50	119	461	17	28	17	399
037	Subbiano	216	113	12	329	670	34	53	26	557
038	Talla	300	21	33	76	430	15	34	6	375
039	Terranuova Bracciolini	202	43	69	162	476	15	34	22	405
TOTALE		**10.637**	**1.552**	**1.972**	**9.211**	**23.372**	**1.162**	**1.905**	**743**	**19.562**

Tavola 5.25 segue - Abitazioni non occupate e stanze per motivo della non occupazione, disponibilità e Comune

COMUNI		MOTIVO DELLA NON OCCUPAZIONE					DISPONIBILI			
		Utilizzata per vacanza	Utilizzata per lavoro e/o studio	Utilizzata per altri motivi	Non utilizzata	Totale	Solo per la vendita	Solo per l'affitto	Sia per la vendita, sia per l'affitto	Nè per la vendita, nè per l'affitto
				STANZE						
001	Anghiari	1.039	159	289	891	2.378	29	135	96	2.118
002	Arezzo	2.627	1.267	2.346	8.265	14.505	2.033	1.406	423	10.643
003	Badia Tedalda	840	31	26	255	1.152	94	68	33	957
004	Bibbiena	1.385	251	174	1.582	3.392	187	257	106	2.842
005	Bucine	1.601	172	340	2.423	4.536	187	474	241	3.634
006	Capolona	508	201	198	817	1.724	65	104	12	1.543
007	Caprese Michelangelo	1.380	114	15	235	1.744	36	72	50	1.586
008	Castel Focognano	1.036	53	91	848	2.028	75	65	84	1.804
009	Castelfranco di Sopra	924	148	207	409	1.688	48	259	19	1.362
010	Castel San Niccolò	3.715	156	142	570	4.583	83	319	163	4.018
011	Castiglion Fibocchi	315	51	48	277	691	49	55	38	549
012	Castiglion Fiorentino	757	247	813	2.104	3.921	189	338	200	3.194
013	Cavriglia	1.304	207	254	666	2.431	131	202	114	1.984
014	Chitignano	894	7	35	223	1.159	25	43	21	1.070
015	Chiusi della Verna	2.534	140	248	308	3.230	157	313	123	2.637
016	Civitella in Val di Chiana	854	101	148	1.131	2.234	22	158	21	2.033
017	Cortona	3.317	900	579	4.562	9.358	370	516	209	8.263
018	Foiano della Chiana	452	158	251	1.145	2.006	81	126	49	1.750
019	Laterina	263	24	33	479	799	116	23	17	643
020	Loro Ciuffenna	3.423	204	126	764	4.517	100	114	79	4.224
021	Lucignano	419	59	112	406	996	46	58	37	855
022	Marciano della Chiana	92	19	40	834	985	14	16	19	936
023	Montemignaio	2.303	7	-	37	2.347	4	111	-	2.232
024	Monterchi	367	31	73	281	752	18	77	20	637
025	Monte San Savino	985	297	369	1.311	2.962	109	298	105	2.450
026	Montevarchi	722	336	506	1.613	3.177	210	294	151	2.522
027	Ortignano Raggiolo	882	9	15	279	1.185	26	20	14	1.125
028	Pergine Valdarno	404	25	90	370	889	55	34	5	795
029	Pian di Sco	791	120	80	696	1.687	52	167	199	1.269
030	Pieve Santo Stefano	1.268	66	144	776	2.254	30	204	82	1.938
031	Poppi	2.492	228	156	1.503	4.379	112	557	244	3.466
032	Pratovecchio	1.970	60	26	420	2.476	33	77	49	2.317
033	San Giovanni Valdarno	153	233	377	1.213	1.976	125	234	32	1.585
034	Sansepolcro	699	112	157	1.476	2.444	162	195	42	2.045
035	Sestino	986	53	48	229	1.316	37	62	28	1.189
036	Stia	1.121	156	206	494	1.977	82	120	67	1.708
037	Subbiano	943	390	48	1.530	2.911	131	320	100	2.360
038	Talla	1.267	82	137	345	1.831	67	130	30	1.604
039	Terranuova Bracciolini	1.142	254	365	812	2.573	79	184	108	2.202
TOTALE		**48.174**	**7.128**	**9.312**	**42.579**	**107.193**	**5.469**	**8.205**	**3.430**	**90.089**

Tavola 5.26 - Abitazioni non occupate per servizio installato e Comune *(a)*

COMUNI		Totale abitazioni	ABITAZIONI CHE DISPONGONO DI					ABITAZIONI CHE NON DISPONGONO DI				
			Acqua potabile	Gabinetto	Bagno	Riscaldamento	Acqua calda	Acqua potabile	Gabinetto	Bagno	Riscaldamento	Acqua calda
001	Anghiari	503	392	488	385	401	339	86	12	103	91	151
002	Arezzo	3.107	2.927	3.019	2.723	2.711	2.525	150	71	277	362	526
003	Badia Tedalda	274	256	254	222	257	186	14	20	45	15	82
004	Bibbiena	761	720	725	658	577	563	40	35	93	184	193
005	Bucine	924	760	826	659	604	550	136	92	182	304	302
006	Capolona	371	343	328	299	269	283	22	40	41	100	86
007	Caprese Michelangelo	384	372	349	331	249	233	12	34	29	135	148
008	Castel Focognano	418	394	393	335	358	299	16	23	78	58	117
009	Castelfranco di Sopra	351	333	349	309	309	293	18	2	38	42	56
010	Castel San Niccolò	1.052	1.043	1.023	927	979	884	5	24	60	63	143
011	Castiglion Fibocchi	148	139	147	112	135	117	8	1	34	13	31
012	Castiglion Fiorentino	867	573	663	504	476	404	271	181	227	366	380
013	Cavriglia	532	515	523	471	463	463	10	8	39	57	66
014	Chitignano	275	271	259	243	238	211	3	16	12	37	64
015	Chiusi della Verna	682	671	672	626	613	608	2	9	45	62	70
016	Civitella in Val di Chiana	478	415	444	374	381	311	55	31	83	93	160
017	Cortona	1.851	1.196	1.542	1.325	1.297	1.147	645	309	460	552	698
018	Foiano della Chiana	421	360	375	321	283	251	46	39	66	121	138
019	Laterina	135	116	119	102	102	93	19	15	23	31	38
020	Loro Ciuffenna	991	964	976	893	885	831	10	12	64	102	156
021	Lucignano	184	175	176	166	148	162	8	7	9	32	17
022	Marciano della Chiana	205	166	175	125	163	123	37	28	34	38	80
023	Montemignaio	622	620	620	591	615	576	1	2	22	7	46
024	Monterchi	174	165	162	142	154	134	9	12	30	18	40
025	Monte San Savino	602	529	558	466	436	378	67	42	115	163	220
026	*Montevarchi*	718	660	685	579	563	546	55	33	121	146	161
027	Ortignano Raggiolo	324	291	282	276	296	261	8	18	6	2	38
028	Pergine Valdarno	164	154	164	152	156	31	10	-	12	7	2
029	Pian di Sco	315	303	304	268	246	256	9	9	39	65	53
030	Pieve Santo Stefano	515	481	478	438	447	399	28	36	68	67	115
031	Poppi	1.004	982	986	939	538	415	8	11	33	452	576
032	Pratovecchio	573	569	566	530	540	504	4	7	31	32	67
033	San Giovanni Valdarno	498	469	484	411	412	410	22	12	56	80	77
034	Sansepolcro	573	530	536	487	462	368	28	27	39	93	85
035	Sestino	339	327	316	286	298	275	12	23	41	39	63
036	Stia	461	451	443	361	281	355	7	17	87	179	101
037	Subbiano	670	545	619	436	459	237	46	46	107	99	294
038	Talla	430	406	397	344	417	334	17	30	75	12	95
039	Terranuova Bracciolini	476	442	462	391	392	327	23	10	57	78	140
TOTALE		**23.372**	**21.025**	**21.887**	**19.207**	**18.610**	**16.682**	**1.967**	**1.344**	**2.981**	**4.397**	**5.875**

(a) Il totale delle abitazioni non occupate, che dispongono e non di un servizio, non sarà sempre uguale al totale delle abitazioni non occupate, in quanto quelle per le quali non c'è indicazione non vengono inserite nella tavola

Tavola 5.27 - Abitazioni non occupate e stanze per figura giuridica del proprietario e Comune

COMUNI		FIGURA GIURIDICA DEL PROPRIETARIO					
		Persona fisica	Impresa	Cooperativa edilizia di abitazione	Stato, Regione, Provincia, Comune, IACP	Ente Previdenziale (INPS, INPDAI, ecc.)	Altro
			ABITAZIONI				
001	Anghiari	472	6	-	3	-	20
002	Arezzo	2.681	259	67	53	2	28
003	Badia Tedalda	266	-	-	4	1	3
004	Bibbiena	739	11	-	1	1	9
005	Bucine	830	44	-	8	1	32
006	Capolona	351	4	-	3	-	10
007	Caprese Michelangelo	370	-	-	3	-	9
008	Castel Focognano	393	10	-	1	-	13
009	Castelfranco di Sopra	319	26	-	-	-	6
010	Castel San Niccolò	1.025	1	-	3	-	15
011	Castiglion Fibocchi	136	3	-	2	-	6
012	Castiglion Fiorentino	797	9	1	11	-	26
013	Cavriglia	487	14	-	14	-	13
014	Chitignano	269	1	-	2	-	1
015	Chiusi della Verna	650	4	-	7	-	19
016	Civitella in Val di Chiana	459	4	-	2	-	8
017	Cortona	1.732	37	1	7	2	71
018	Foiano della Chiana	404	4	-	3	-	1
019	Laterina	119	5	-	1	-	4
020	Loro Ciuffenna	937	25	-	10	1	12
021	Lucignano	183	-	-	-	-	1
022	Marciano della Chiana	189	1	-	5	-	8
023	Montemignaio	610	1	-	-	-	11
024	Monterchi	171	-	-	-	-	3
025	Monte San Savino	573	12	1	3	-	10
026	Montevarchi	667	18	12	6	-	8
027	Ortignano Raggiolo	299	-	-	2	-	-
028	Pergine Valdarno	141	17	-	-	-	4
029	Pian di Sco	283	5	-	5	-	16
030	Pieve Santo Stefano	463	7	-	28	-	13
031	Poppi	938	6	-	15	-	37
032	Pratovecchio	553	2	-	1	-	16
033	San Giovanni Valdarno	461	7	1	13	-	7
034	Sansepolcro	536	13	-	12	1	5
035	Sestino	328	1	1	3	-	5
036	Stia	420	7	-	5	-	29
037	Subbiano	602	4	-	3	2	15
038	Talla	416	3	-	2	-	7
039	Terranuova Bracciolini	448	11	-	1	-	8
TOTALE		**21.717**	**582**	**84**	**242**	**11**	**509**

Tavola 5.27 segue - Abitazioni non occupate e stanze per figura giuridica del proprietario e Comune

COMUNI		FIGURA GIURIDICA DEL PROPRIETARIO					
		Persona fisica	Impresa	Cooperativa edilizia di abitazione	Stato, Regione, Provincia, Comune, IACP	Ente Previdenziale (INPS, INPDAI, ecc.)	Altro
			STANZE				
001	Anghiari	2.204	37	-	14	-	123
002	Arezzo	12.463	1.327	294	214	5	135
003	Badia Tedalda	1.095	-	-	27	4	26
004	Bibbiena	3.265	71	-	5	7	44
005	Bucine	4.054	224	-	37	8	173
006	Capolona	1.643	19	-	11	-	47
007	Caprese Michelangelo	1.670	-	-	8	-	50
008	Castel Focognano	1.883	54	-	4	-	81
009	Castelfranco di Sopra	1.553	80	-	-	-	55
010	Castel San Niccolò	4.453	5	-	10	-	79
011	Castiglion Fibocchi	628	19	-	5	-	36
012	Castiglion Fiorentino	3.614	49	6	52	-	102
013	Cavriglia	2.227	68	-	47	-	69
014	Chitignano	1.133	4	-	11	-	4
015	Chiusi della Verna	2.929	19	-	44	-	228
016	Civitella in Val di Chiana	2.155	23	-	9	-	34
017	Cortona	8.671	158	5	48	28	443
018	Foiano della Chiana	1.917	28	-	22	-	4
019	Laterina	685	19	-	5	-	47
020	Loro Ciuffenna	4.209	138	-	53	5	77
021	Lucignano	990	-	-	-	-	6
022	Marciano della Chiana	899	3	-	34	-	42
023	Montemignaio	2.275	14	-	-	-	58
024	Monterchi	740	-	-	-	-	12
025	Monte San Savino	2.780	90	6	13	-	59
026	Montevarchi	2.949	86	54	27	-	40
027	Ortignano Raggiolo	1.102	-	-	6	-	-
028	Pergine Valdarno	772	83	-	-	-	25
029	Pian di Sco	1.492	25	-	31	-	95
030	Pieve Santo Stefano	2.018	36	-	117	-	66
031	Poppi	4.044	46	-	61	-	191
032	Pratovecchio	2.372	9	-	5	-	84
033	San Giovanni Valdarno	1.835	28	5	44	-	24
034	Sansepolcro	2.258	76	-	66	4	20
035	Sestino	1.268	4	3	6	-	28
036	Stia	1.808	30	-	22	-	117
037	Subbiano	2.602	20	-	11	10	78
038	Talla	1.767	13	-	27	-	18
039	Terranuova Bracciolini	2.402	74	-	4	-	49
TOTALE		**98.824**	**2.979**	**373**	**1.100**	**71**	**2.869**

CAPITOLO 6 - DATI PER LOCALITÀ ABITATE

Tavola 6.1 - Superficie territoriale, popolazione residente per sesso, densità, numero dei centri abitati e dei nuclei abitati, per Comune

COMUNI			POPOLAZIONE RESIDENTE			CENTRI	POPOLAZIONE RESIDENTE		NUCLEI	POPOLAZIONE RESIDENTE		CASE SPARSE	POPOLAZIONE RESIDENTE	
		Superficie territoriale (Km²)	MF	M	Densità (Ab/Km²)	Numero	MF	M	Numero	MF	M		MF	M
001	Anghiari	130,58	5.877	2.900	45	8	3.828	1.854	16	370	186		1.679	860
002	Arezzo	384,53	91.626	44.133	238	22	85.379	41.000	38	1.234	599		5.013	2.534
003	Badia Tedalda	119,06	1.390	714	12	6	848	423	15	283	150		259	141
004	Bibbiena	86,41	10.969	5.378	127	9	9.675	4.724	8	428	206		866	448
005	Bucine	131,11	8.746	4.278	67	14	7.278	3.550	15	344	166		1.124	562
006	Capolona	47,37	4.344	2.151	92	5	3.239	1.583	8	320	165		785	403
007	Caprese Michelangelo	66,75	1.701	836	25	4	574	282	17	494	243		633	311
008	Castel Focognano	56,61	3.343	1.656	59	6	2.467	1.211	8	150	77		726	368
009	Castelfranco di Sopra	37,64	2.657	1.317	71	4	2.084	1.021	1	25	12		548	284
010	Castel San Niccolò	83,14	2.859	1.411	34	7	1.889	896	19	392	210		578	305
011	Castiglion Fibocchi	25,70	1.731	858	67	2	1.512	743	-	-	-		219	115
012	Castiglion Fiorentino	111,25	11.410	5.641	103	7	7.823	3.822	45	1.476	748		2.111	1.071
013	Cavriglia	60,91	6.740	3.287	111	8	5.575	2.714	13	327	168		838	405
014	Chitignano	14,70	817	403	56	2	652	317	3	30	15		135	71
015	Chiusi della Verna	102,32	2.223	1.120	22	6	1.538	746	13	391	214		294	160
016	Civitella in Val di Chiana	100,40	7.649	3.741	76	10	4.863	2.352	7	218	108		2.568	1.281
017	Cortona	342,34	22.598	10.952	66	29	12.223	5.810	49	2.466	1.196		7.909	3.946
018	Foiano della Chiana	40,81	7.738	3.748	190	2	5.516	2.641	10	380	187		1.842	920
019	Laterina	24,01	3.310	1.654	138	3	2.491	1.242	6	398	194		421	218
020	Loro Ciuffenna	86,75	4.452	2.210	51	8	3.406	1.667	11	235	131		811	412
021	Lucignano	44,90	3.349	1.658	75	4	1.987	953	6	322	169		1.040	536
022	Marciano della Chiana	23,74	2.401	1.191	101	3	1.370	672	3	82	43		949	476
023	Montemignaio	26,06	532	250	20	3	304	150	5	173	79		55	21
024	Monterchi	28,73	1.913	943	67	2	922	428	5	431	217		560	298
025	Monte San Savino	89,68	7.847	3.894	88	5	4.253	2.090	24	1.592	794		2.002	1.010
026	Montevarchi	56,78	21.710	10.525	382	8	19.263	9.274	10	454	232		1.993	1.019
027	Ortignano Raggiolo	36,45	804	395	22	4	545	275	1	74	36		185	84
028	Pergine Valdarno	46,68	3.182	1.565	68	4	2.408	1.179	10	323	158		451	228
029	Pian di Sco	18,43	4.599	2.262	250	5	3.734	1.826	6	219	109		646	327
030	Pieve Santo Stefano	155,77	3.338	1.675	21	4	2.575	1.265	10	136	68		627	342
031	Poppi	97,03	5.601	2.794	58	9	4.641	2.258	8	269	161		691	375
032	Pratovecchio	75,48	3.068	1.466	41	3	2.264	1.051	7	151	77		653	338
033	San Giovanni Valdarno	21,39	17.732	8.440	829	2	17.011	8.079	2	40	20		681	341
034	Sansepolcro	91,48	15.695	7.519	172	5	13.432	6.391	11	556	283		1.707	845
035	Sestino	80,46	1.525	761	19	2	631	303	17	468	233		426	225
036	Stia	62,71	3.017	1.458	48	4	2.686	1.287	6	96	50		235	121
037	Subbiano	78,24	4.442	2.241	57	8	3.132	1.561	16	565	293		745	387
038	Talla	60,18	1.237	602	21	7	872	408	3	79	39		286	155
039	Terranuova Bracciolini	85,37	10.392	5.121	122	13	7.777	3.784	8	303	143		2.312	1.194
TOTALE		**3.231,95**	**314.564**	**153.148**	**97**	**257**	**252.667**	**121.832**	**460**	**16.294**	**8.179**		**45.603**	**23.137**

Tavola 6.2 - Famiglie e componenti, abitazioni in complesso ed occupate, nei centri abitati, nei nuclei abitati e nelle case sparse, per Comune

COMUNI		CENTRI				NUCLEI				CASE SPARSE			
		FAMIGLIE		ABITAZIONI		FAMIGLIE		ABITAZIONI		FAMIGLIE		ABITAZIONI	
		Totale	Componenti	Totale	Di cui occupate	Totale	Componenti	Totale	Di cui occupate	Totale	Componenti	Totale	Di cui occupate
001	Anghiari	1.324	3.785	1.531	1.324	126	364	155	126	515	1.679	782	515
002	Arezzo	29.976	84.784	32.499	29.855	404	1.208	522	401	1.547	5.011	1.883	1.541
003	Badia Tedalda	340	845	444	337	105	283	177	104	101	259	192	98
004	Bibbiena	3.416	9.597	3.964	3.392	141	415	169	140	287	860	446	286
005	Bucine	2.460	7.233	2.953	2.460	123	344	209	123	365	1.124	710	365
006	Capolona	1.036	3.239	1.182	1.036	104	320	193	104	247	785	383	247
007	Caprese Michelangelo	225	571	354	224	178	494	296	177	224	633	358	223
008	Castel Focognano	878	2.464	1.076	876	54	150	114	53	253	726	407	250
009	Castelfranco di Sopra	719	2.078	869	719	7	25	24	7	171	548	355	171
010	Castel San Niccolò	681	1.851	1.100	678	148	392	433	148	223	578	566	221
011	Castiglion Fibocchi	517	1.506	609	512	-	-	-	-	72	219	123	72
012	Castiglion Fiorentino	2.643	7.754	3.103	2.642	486	1.476	610	486	613	2.111	895	613
013	Cavriglia	2.018	5.561	2.311	2.018	115	327	170	115	288	838	471	287
014	Chitignano	256	652	458	254	11	26	25	11	53	135	110	53
015	Chiusi della Verna	553	1.530	883	553	125	367	299	125	91	291	269	91
016	Civitella in Val di Chiana	1.568	4.820	1.818	1.557	67	218	74	67	794	2.568	999	789
017	Cortona	4.406	12.053	4.983	4.211	840	2.450	935	798	2.553	7.889	3.374	2.432
018	Foiano della Chiana	1.910	5.490	2.175	1.909	111	380	132	111	530	1.842	664	530
019	Laterina	836	2.487	916	835	116	388	133	116	116	421	153	116
020	Loro Ciuffenna	1.184	3.396	1.713	1.179	111	235	405	111	254	810	414	251
021	Lucignano	677	1.923	778	677	99	322	117	99	314	1.040	379	314
022	Marciano della Chiana	456	1.370	543	455	24	82	31	24	280	949	389	279
023	Montemignaio	126	304	370	126	79	173	263	79	21	55	215	21
024	Monterchi	326	907	394	326	138	431	169	137	164	560	237	163
025	Monte San Savino	1.585	4.224	1.708	1.458	502	1.550	576	465	626	2.002	821	580
026	Montevarchi	6.691	19.173	7.271	6.673	136	434	153	136	594	1.993	696	593
027	Ortignano Raggiolo	209	543	460	204	28	74	43	28	72	185	121	68
028	Pergine Valdarno	755	2.390	830	754	100	323	106	100	138	451	220	138
029	Pian di Sco	1.206	3.717	1.386	1.206	71	219	87	71	190	646	309	190
030	Pieve Santo Stefano	970	2.548	1.159	969	51	134	142	50	218	627	451	218
031	Poppi	1.690	4.529	2.394	1.681	81	226	167	80	232	691	436	232
032	Pratovecchio	927	2.185	1.028	853	78	151	191	74	277	653	522	241
033	San Giovanni Valdarno	6.153	16.930	6.621	6.141	13	40	14	13	201	680	217	200
034	Sansepolcro	4.795	13.378	5.173	4.780	168	526	200	168	548	1.707	691	543
035	Sestino	253	627	383	253	184	468	285	184	151	426	259	151
036	Stia	1.078	2.633	1.381	1.051	43	96	65	41	96	235	200	93
037	Subbiano	1.103	3.118	1.325	1.097	169	565	256	169	243	745	598	243
038	Talla	346	864	639	344	35	79	56	35	96	284	208	94
039	Terranuova Bracciolini	2.646	7.755	2.874	2.611	90	303	124	89	688	2.307	860	682
TOTALE		**88.938**	**250.814**	**101.658**	**88.230**	**5.461**	**16.058**	**8.120**	**5.365**	**14.446**	**45.563**	**21.383**	**14.194**

Tavola 6.3 - Altitudine, popolazione residente per sesso, numero delle famiglie e delle abitazioni, per Comune e località abitata

COMUNI E LOCALITÀ ABITATE	Altitudine (mt)	POPOLAZIONE RESIDENTE Totale	Di cui maschi	Famiglie	Abitazioni
ANGHIARI	**298/1407**	**5.877**	**2.900**	**1.965**	**2.468**
ANGHIARI *	429	2.847	1.365	999	1.150
CATIGLIANO	353	43	17	13	19
MOTINA	345	106	56	39	41
PONTE ALLA PIERA	541	84	45	28	30
SAN LEO	320	386	200	131	135
SCHEGGIA	575	14	8	7	24
TAVERNELLE	344	259	122	84	97
VIAIO	332	89	41	23	35
Bagnaia	325	46	26	13	14
Bagnolo I	365	18	9	6	9
Bagnolo II	550	26	14	13	13
Bertine	350	28	10	9	9
Cappuccini di Montauto (1)	494	6	-	-	1
Carmine	478	39	22	13	13
Fossa	328	21	10	8	8
Gualchiera (Bagnolo)	383	36	20	10	14
Mulinello	313	32	14	10	10
Palazzo	319	27	16	10	15
San Lorenzo	361	13	6	6	12
Scoiano (2)	347	10	5	4	5
Toppole (2)	453	6	3	3	5
Tubbiano	325	27	11	9	10
Valialle	399	29	16	8	11
Verazzano (2)	569	6	4	4	6
Case Sparse	-	*1.679*	*860*	*515*	*782*
AREZZO	**182/1083**	**91.626**	**44.133**	**31.927**	**34.904**
ANTRIA	295	419	221	123	121
AREZZO * (1)	296	73.045	34.849	26.060	28.263
BATTIFOLLE-RUSCELLO-POGGIOLA	248	2.296	1.123	701	738
CAMPOLUCI	251	231	112	67	73
CHIASSA-TREGOZZANO	266	1.582	800	498	538
GIOVI-PONTE ALLA CHIASSA	241	1.428	690	480	523
MARCENA	306	100	55	35	37
MELICIANO	265	66	35	24	25
MOLINELLI	326	30	14	11	11
MOLIN NUOVO	344	53	25	18	20
MONTE SOPRA RONDINE	241	123	64	42	49
PALAZZO DEL PERO	405	480	232	162	183
PATRIGNONE	257	394	194	119	136
PONTE BURIANO-CINCELLI	209	349	177	117	134
PRATANTICO-INDICATORE	263	2.530	1.292	803	835
PUGLIA	302	365	180	105	108
QUARATA	242	1.330	666	422	481
SALCETA-FORMICHETO-OSTERIA	433	73	37	25	38
SAN FIRENZE-FONTE DI SALA	376	116	59	37	41
SAN POLO	312	154	74	55	58
SANTA MARIA ALLA RASSINATA	700	19	8	10	16
VENERE	218	196	93	62	71
Bossi-Cellaio	329	87	43	33	34
Bottega	425	56	26	20	28
Campi	415	74	35	24	28
Casa al Cincio	250	24	10	11	16
Casa Alla Sisa	244	48	23	13	17
Collungo	673	28	14	5	7
Donatiella	518	23	12	7	16
Dosso	245	15	6	5	8
Fusatone-Molin Bianco	253	8	3	5	5
Gorgone - Marmorino	292	89	45	32	35
Il Busco	375	21	11	6	7
I Ponti	245	28	15	10	11
I Sadotti	246	18	9	7	7
La Costa	275	59	25	19	20
La Filandra	255	22	12	9	9
La Pazienza	256	51	18	16	18
Le Lastre	400	28	11	9	12
Le Poggiacce	320	14	8	5	7
Molin Bianco-Pian d'Usciano	418	70	34	21	23
Monte Petrognano	278	22	12	7	9
Muciafora	307	16	7	6	6
Mugliano-Fattoria Mugliano	256	53	25	10	14
Osteria Nuova	246	31	16	11	12
Palazzetti	230	24	12	6	6
Peneto	520	38	20	12	12
Petrognano Basso	242	33	20	8	11
Pian dei Boschi	253	14	8	6	9
Ranco di Frassineto	262	33	17	10	12
Rondine	251	5	3	2	13

Tavola 6.3 segue - Altitudine, popolazione residente per sesso, numero delle famiglie e delle abitazioni, per Comune e località abitata

COMUNI E LOCALITÀ ABITATE	Altitudine (mt)	POPOLAZIONE RESIDENTE Totale	Di cui maschi	Famiglie	Abitazioni
Saccione (2)	410	4	2	2	4
San Cassiano	718	8	6	4	14
San Fabiano	336	14	7	6	6
Scopeto	320	27	15	8	9
Sereni	265	19	9	5	6
Stoppedarca	302	41	22	14	16
Stroppiello	275	42	16	14	37
Talzano	325	27	12	9	11
Terrarossa	265	20	10	7	7
Case Sparse	-	*5.013*	*2.534*	*1.547*	*1.883*
BADIA TEDALDA	**366/1453**	**1.390**	**714**	**546**	**813**
BADIA TEDALDA *	700	414	203	166	200
CAPRILE	815	81	41	29	43
FRESCIANO	798	80	42	36	49
PRATIEGHI	871	133	66	51	73
ROFELLE	711	20	9	10	20
Arsicci	825	21	12	7	16
Il Poggio	768	17	8	7	8
Montebotolino (1)	889	2	1	2	14
Monteviale	827	13	7	5	12
Rofelle-CàGiovanicola	821	17	10	6	8
Rofelle-Cà Lupardi	716	14	7	5	9
San Patrignano	590	11	6	8	14
Sant'Andrea (1)	752	5	3	3	4
Serrette	720	16	8	6	9
Stiavola (2)	777	10	6	4	17
Svolta del Podere	857	20	10	6	9
Case Sparse	-	*186*	*101*	*73*	*143*
Cà Raffaello (3)	**366/857**	**330**	**174**	**122**	**165**
CÀ RAFFAELLO	418	120	62	48	59
Cà di Pietro	440	23	13	9	14
Ortale	445	54	31	17	19
Santa Sofia	508	21	10	7	8
Vallunga	427	39	18	13	16
Case Sparse	-	*73*	*40*	*28*	*49*
BIBBIENA	**317/1397**	**10.969**	**5.378**	**3.844**	**4.579**
BANZENA	537	14	8	4	12
BIBBIENA *	425	5.571	2.696	1.993	2.282
CAMPI	362	75	36	26	32
FARNETA	449	35	20	9	11
MARCIANO	584	52	22	19	42
PARTINA	432	531	248	203	260
SERRAVALLE	783	175	89	58	103
SOCI	400	3.052	1.522	1.043	1.141
TERROSSOLA	383	170	83	61	81
Camprena	366	20	11	9	13
Casamicciola	334	161	80	52	53
Freggina	622	41	22	16	19
La Fossa	801	26	10	10	11
Pian del Ponte	710	56	26	19	28
Poggiolo	416	43	23	10	17
Pollino	327	52	24	20	23
Santa Maria del Sasso	347	29	10	5	5
Case Sparse	-	*866*	*448*	*287*	*446*
BUCINE	**155/657**	**8.746**	**4.278**	**2.948**	**3.872**
AMBRA	258	1.164	564	425	501
BADIA AGNANO	270	713	352	249	305
BADIA A RUOTI	269	199	109	63	92
BUCINE *	249	1.971	964	658	738
CAPANNOLE	237	111	56	40	54
CENNINA	477	22	8	9	34
LEVANE (1)	170	1.575	761	498	541
MONTEBENICHI	508	46	23	21	45
PIETRAVIVA	267	281	136	100	129
POGI	226	245	124	83	99
RAPALE	484	28	10	10	28
SAN LEONINO	380	100	47	34	56
SAN PANCRAZIO	509	132	61	45	74
TORRE (2)	262	691	335	225	257
Bellavista	261	20	11	5	6
Casa Caroni	274	15	7	5	6
Casa Mugnaini	250	18	6	5	5
Case Mearino	174	39	19	12	16
Duddova	374	29	15	14	38
Gavignano	308	25	12	11	19
Il Prato	251	28	12	11	15
Il Vasarri	176	24	10	9	12
La Sughera	287	10	4	5	5
Le Mura	273	22	13	8	10
Molino di Bucine	183	27	15	9	13
Molino di Mezzo	160	20	10	7	7
Perelli	255	25	12	6	8
San Martino	298	26	11	10	25
Solata	619	16	9	6	24
Case Sparse	-	*1.124*	*562*	*365*	*710*

Tavola 6.3 segue - Altitudine, popolazione residente per sesso, numero delle famiglie e delle abitazioni, per Comune e località abitata

COMUNI E LOCALITÀ ABITATE	Altitudine (mt)	POPOLAZIONE RESIDENTE Totale	Di cui maschi	Famiglie	Abitazioni
CAPOLONA	**207/720**	**4.344**	**2.151**	**1.387**	**1.758**
BIBBIANO	505	22	11	6	23
CAPOLONA * (1)	263	2.585	1.250	821	892
CASTELLUCCIO	250	335	170	113	137
PIEVE SAN GIOVANNI	360	133	68	48	69
SAN MARTINO SOPR'ARNO	304	164	84	48	61
Cafaggio	275	47	26	15	22
Casavecchia	459	52	26	19	51
Figline	270	25	13	8	13
Il Pino	277	31	17	7	26
Il Santo Belfiore (2)	498	4	3	3	7
Lorenzano	358	22	12	10	14
Poggio al Pino	279	37	17	13	20
Vado	344	102	51	29	40
Case Sparse	-	*785*	*403*	*247*	*383*
CAPRESE MICHELANGELO	**399/1407**	**1.701**	**836**	**627**	**1.008**
CAPRESE MICHELANGELO *	653	175	85	65	84
FRAGAIOLO	714	159	80	71	151
LAMA	535	145	70	54	73
SAN CRISTOFORO-CARONI	521	95	47	35	46
Baccanello	525	13	7	8	15
Borgonuovo	521	32	18	14	17
Cà del Tasso	597	13	7	5	9
Casato	475	19	10	7	10
Colle	594	40	20	13	18
Faggeto (1)	1150	1	1	1	47
Gregnano	638	31	15	11	13
Il Colle	623	35	14	11	14
Manzi	535	79	40	26	29
Mazzole	708	20	8	9	10
Papiano	595	22	11	5	5
Ponte Singerna	475	32	17	10	11
Selvaperugina	641	40	19	11	17
Stifino	700	17	9	5	6
Strapolino	477	16	7	6	6
Trecciano	710	51	26	20	32
Valboncione	755	33	14	16	37
Case Sparse	-	*633*	*311*	*224*	*358*
CASTEL FOCOGNANO	**281/1458**	**3.343**	**1.656**	**1.185**	**1.597**
CARDA	684	129	57	51	97
CASTEL FOCOGNANO	457	126	65	43	62
PIEVE A SOCANA	307	371	180	128	151
RASSINA *	310	1.671	826	594	676
SALUTIO	326	139	69	50	74
ZENNA	300	31	14	12	16
Calleta	874	19	9	8	25
Casalecchio	350	39	18	12	19
Chiesa di Ornina (1)	550	9	5	3	5
Fittarino	481	17	10	6	7
Montanina (1)	310	11	5	4	9
San Martino	865	7	7	5	23
Santa Maria di Carda	642	26	14	9	15
Tulliano	333	22	9	7	11
Case Sparse	-	*726*	*368*	*253*	*407*
CASTELFRANCO DI SOPRA	**128/1537**	**2.657**	**1.317**	**897**	**1.248**
CASPRI	549	30	13	11	27
CASTELFRANCO DI SOPRA *	281	1.940	950	661	746
CERTIGNANO	296	76	42	28	35
PULICCIANO	573	38	16	19	61
La Lama	608	25	12	7	24
Case Sparse	-	*548*	*284*	*171*	*355*
CASTEL SAN NICCOLÒ	**348/1593**	**2.859**	**1.411**	**1.052**	**2.099**
BORGO ALLA COLLINA	429	249	113	87	132
CAIANO	794	41	23	17	109
CETICA	700	284	132	108	198
PAGLIERICCIO	430	59	32	25	50
PRATO DI STRADA	397	116	56	47	69
RIFIGLIO	420	122	59	48	69
STRADA *	380	1.018	481	349	473
Barbiano	547	32	12	9	24
Battifolle (1)	650	5	4	2	11
Callagnolo	803	19	12	5	10
Capezzi	512	34	20	10	13
Castagneto	579	9	4	5	13
Cortina	700	29	18	14	36
Garliano	700	19	12	6	14
Le Lastre	707	27	13	9	27
Masseto	740	26	12	12	35

Tavola 6.3 segue - Altitudine, popolazione residente per sesso, numero delle famiglie e delle abitazioni, per Comune e località abitata

COMUNI E LOCALITÀ ABITATE	Altitudine (mt)	POPOLAZIONE RESIDENTE Totale	Di cui maschi	Famiglie	Abitazioni
Poggiolino	741	35	23	12	16
Poggio Vertelli	737	9	3	5	22
Pratalutoli	538	34	17	14	31
Rimaggio	664	17	10	5	18
Sala	430	15	7	5	15
San Pancrazio (1)	709	6	3	2	6
Spalanni	529	9	4	6	36
Torre	457	14	7	7	14
Valgianni	684	47	26	17	60
Vertelli (2)	584	6	3	3	32
Case Sparse	-	*578*	*305*	*223*	*566*
CASTIGLION FIBOCCHI	**201/820**	**1.731**	**858**	**589**	**732**
CASTIGLION FIBOCCHI *	300	1.487	730	503	585
GELLO BISCARDO	489	25	13	14	24
Case Sparse	-	*219*	*115*	*72*	*123*
CASTIGLION FIORENTINO	**236/827**	**11.410**	**5.641**	**3.742**	**4.608**
CASTIGLION FIORENTINO * (1)	345	6.149	2.993	2.137	2.505
CASTRONCELLO	259	181	92	54	62
LA NAVE	249	194	95	56	70
LA STRADA-SANTA CRISTINA	287	80	41	25	32
MANCIANO	255	356	187	107	115
MONTECCHIO	275	579	277	188	232
OSTERIA	284	284	137	76	87
Bigurro	264	19	11	10	14
Cà dè Baldi	303	23	10	7	9
Cappella Brocchi	252	57	26	15	17
Cardeta di Sopra	258	35	20	9	9
Casacce	593	11	6	5	5
Casa del re	250	41	20	14	15
Casa Vanni	260	27	11	10	10
Case Frappi	250	23	9	5	9
Colle Secco	311	160	82	44	49
Cozzano	262	27	12	8	9
Fattoria	282	23	12	9	12
Ferioli	285	14	5	6	8
Fonte del Mazza	315	131	71	45	47
Gaggioleto	350	18	7	8	22
Gambaroncia	645	15	9	5	6
I Fabbri	248	22	12	6	6
Il Toppo	306	23	11	7	10
La Chiesina	258	10	8	5	7
Le Piazze I	258	38	18	14	17
Le Piazze II	260	24	16	7	8
Le Selve	260	46	20	12	12
Mammi (2)	505	11	5	4	5
Materna	296	14	6	5	6
Menci	261	139	70	44	46
Moriello	468	27	12	9	10
Mortelle	322	17	9	5	6
Mulinaccio	269	16	10	6	9
Orzale	310	27	15	12	17
Patalecchia	253	14	8	5	5
Pergognano	291	24	17	8	16
Petreto (2)	327	12	6	4	11
Pieve di Chio	296	22	11	7	14
Pievuccia	280	36	20	13	16
Podere Viti	254	33	17	12	15
Poggiolo	276	43	24	14	15
Renello	251	14	5	5	6
Ristonchia (2)	489	4	3	3	13
Santa Lucia	273	42	17	14	16
Santa Lucia II	275	18	12	6	7
Santa Margherita	295	31	16	12	16
Sant'Enea	340	30	12	9	14
Santo Stefano	350	32	14	11	15
Vannucci	247	17	10	5	6
Via dei Locchi	255	28	14	11	13
Zuccherificio	252	38	19	11	12
Case Sparse	-	*2.111*	*1.071*	*613*	*895*
CAVRIGLIA	**132/792**	**6.740**	**3.287**	**2.421**	**2.952**
CASTELNUOVO DEI SABBIONI	280	927	435	350	373
CAVRIGLIA-MONASTERO *	281	1.427	716	515	617
MASSA	351	112	52	42	61
MELETO	240	469	220	188	215
MONTEGONZI	439	141	68	64	107
NERI	294	424	210	153	175
S.CIPRIANO-S.BARBARA-CENTINALE (1)	143	1.635	790	556	587
VACCHERECCIA (2)	150	440	223	150	176
Batelli	266	12	7	7	11
Bellosguardo	273	17	12	5	5
Ghiandelli	292	8	3	5	6
Grimoli	372	52	26	20	32

Tavola 6.3 segue - Altitudine, popolazione residente per sesso, numero delle famiglie e delle abitazioni, per Comune e località abitata

COMUNI E LOCALITÀ ABITATE	Altitudine (mt)	POPOLAZIONE RESIDENTE Totale	Di cui maschi	Famiglie	Abitazioni
LORO CIUFFENNA	**217/1593**	**4.452**	**2.210**	**1.549**	**2.532**
CHIASSAIA	787	11	6	8	24
FAETO	612	29	16	10	33
LORO CIUFFENNA *	330	1.907	936	643	759
MODINE	699	91	45	37	96
POGGIO DI LORO	626	82	36	39	118
SAN CLEMENTE IN VALLE	545	90	41	36	92
SAN GIUSTINO VALDARNO	308	1.178	576	399	467
TRAPPOLA (1)	851	18	11	12	124
Anciolina	933	22	9	9	44
Borro	266	22	11	8	25
Casale	657	19	10	13	63
Casamona	631	18	9	10	50
Gorciti	644	50	31	23	43
Gropina	381	32	16	12	17
La Casa	736	13	7	6	33
Pratovalle	566	23	16	12	30
Rocca Ricciarda	943	6	4	5	30
Trevane	625	8	5	5	42
Villa	795	22	13	8	28
Case Sparse	-	*811*	*412*	*254*	*414*
LUCIGNANO	**252/530**	**3.349**	**1.658**	**1.090**	**1.274**
CROCE	281	191	93	57	68
LUCIGNANO *	400	1.484	699	526	600
PIEVE VECCHIA	280	160	85	43	58
SANTA MARIA	300	152	76	51	52
Fisco-Fornace	294	68	42	19	24
Giglio	316	77	38	22	25
Maestà dei Mori	275	15	5	5	5
Poschini	276	74	40	22	25
San Savino	279	37	19	14	21
Scerpella-Sentenze	263	51	25	17	17
Case Sparse	-	*1.040*	*536*	*314*	*379*
MARCIANO DELLA CHIANA	**236/320**	**2.401**	**1.191**	**760**	**963**
BADICORTE	305	12	6	5	8
CESA	249	882	433	280	324
MARCIANO *	320	476	233	171	211
Case Salvadori	285	22	9	7	7
Pescaia	256	34	20	8	11
San Giovanni	293	26	14	9	13
Case Sparse	-	*949*	*476*	*280*	*389*
MONTEMIGNAIO	**560/1451**	**532**	**250**	**226**	**848**
CASTELLO-PRATO	810	200	95	80	172
CONSUMA (1)	1023	47	23	21	127
LA PIEVE-MOLINO	740	57	32	25	71
Campiano	870	35	14	18	58
Fonte-Casodi	905	26	11	13	61
Fornello	816	32	17	14	45
Liconia-Fossatello	810	15	6	7	40
Santo Treggiaia	810	65	31	27	59
Case Sparse	-	*55*	*21*	*21*	*215*
MONTERCHI	**291/936**	**1.913**	**943**	**628**	**800**
LE VILLE	310	347	161	123	161
MONTERCHI *	356	575	267	203	233
Fonaco	432	23	12	8	11
Il Colle	348	27	14	8	13
Padonchia	365	45	24	14	21
Pocaia	300	301	151	97	111
Ripoli	360	35	16	11	13
Case Sparse	-	*560*	*298*	*164*	*237*
MONTE SAN SAVINO	**244/618**	**7.847**	**3.894**	**2.713**	**3.105**
ALBERORO	248	406	194	133	140
GARGONZA	543	11	7	5	28
MONTAGNANO	252	760	378	268	258
MONTE SAN SAVINO *	330	2.955	1.449	1.135	1.231
VERNIANA	344	121	62	44	51
Borghetto-Le Nebbiaie	253	267	126	87	82
Bugiana	317	120	62	36	41
Butale	276	40	19	12	10
Danzino	275	39	20	14	20
Dreini	532	57	22	10	15
Giardinello	275	18	10	8	5
Griccena	286	43	22	12	18
La Meraviglia	275	44	22	14	18
La Villaccia-Monastero (1)	375	12	-	-	-
Le Vertighe	290	93	46	27	28
Palazzuolo	578	18	9	7	16
Palazzuolo Alto	601	44	21	20	23
Perignano	276	22	13	7	10
Poggio Fabbrelli	280	100	52	37	44
Poggiolo	270	71	35	25	30
Ponte Esse	265	133	70	42	47
Ponte Esse-Sant'Antonio	263	75	39	21	26

Tavola 6.3 segue - Altitudine, popolazione residente per sesso, numero delle famiglie e delle abitazioni, per Comune e località abitata

COMUNI E LOCALITÀ ABITATE	Altitudine (mt)	POPOLAZIONE RESIDENTE Totale	Di cui maschi	Famiglie	Abitazioni
Rigo	292	27	11	7	11
San Cristoforo	300	49	27	15	18
San Giustino	500	14	8	5	11
San Timoteo	278	69	33	22	31
Selluzza	248	165	90	49	49
Torricella	390	31	16	13	10
Vetraio	275	41	21	12	13
Case Sparse	-	*2.002*	*1.010*	*626*	*821*
MONTEVARCHI	**138/809**	**21.710**	**10.525**	**7.421**	**8.120**
CAPOSELVI	240	37	16	13	25
LEVANE (1)	161	1.745	834	613	669
MERCATALE VALDARNO (2)	292	213	100	81	96
MONCIONI	518	152	77	59	99
MONTEVARCHI * (3)	144	16.929	8.155	5.869	6.308
RENDOLA	292	38	17	13	15
RICASOLI	251	108	53	29	37
VENTENA	374	41	22	14	22
Acquaborra-Caselle	154	47	24	17	18
Cappuccini (4)	235	4	4	-	-
Casa al Piano	152	83	44	25	26
Cocoioni	338	27	14	10	11
Crocefisso	270	53	27	19	21
Monsorbi-Pettini (5)	175	20	2	2	2
Noferi-Lavatoio	158	145	75	43	45
Pateresso	148	32	20	7	7
Poggio Cuccole	409	17	11	6	14
Poggio San Marco	400	26	11	7	9
Case Sparse	-	*1.993*	*1.019*	*594*	*696*
ORTIGNANO RAGGIOLO	**319/1523**	**804**	**395**	**309**	**624**
BADIA TEGA	648	48	29	20	47
ORTIGNANO	483	145	71	54	96
RAGGIOLO	586	126	59	55	226
SAN PIERO	351	226	116	80	91
Villa	500	74	36	28	43
Case Sparse	-	*185*	*84*	*72*	*121*
PERGINE VALDARNO	**154/626**	**3.182**	**1.565**	**993**	**1.156**
CAVI-CASALONE (1)	262	525	256	164	179
MONTALTO	251	999	499	300	337
PERGINE VALDARNO *	361	577	281	188	200
PIEVE A PRESCIANO	323	307	143	103	114
Case Popolari	334	25	14	8	8
Il Bagno	297	21	10	7	9
Il Fatai	392	23	10	6	7
La Trove	253	24	12	8	8
Malafrasca	252	26	11	7	8
Montozzi	404	16	8	5	5
Poggio Bagnoli	304	113	52	35	36
Querceto	338	12	5	6	6
Rimaggio	260	31	20	9	9
San Frustino	248	32	16	9	10
Case Sparse	-	*451*	*228*	*138*	*220*
Laghi (2)	**233/306**	-	-	-	-
PIAN DI SCÒ	**128/1131**	**4.599**	**2.262**	**1.467**	**1.782**
CASA BIONDO	426	100	50	30	45
FAELLA	149	1.514	759	483	527
MATASSINO (1)	130	233	122	70	82
PIAN DI SCÒ *	349	1.536	725	517	620
VAGGIO (2)	151	351	170	106	112
Caselli	375	39	20	13	15
Montalpero	128	63	37	20	20
Ontaneto	128	36	17	10	10
Palagio	283	20	6	8	11
Pino	160	38	19	12	15
Simonti	255	23	10	8	16
Case Sparse	-	*646*	*327*	*190*	*309*
PIEVE SANTO STEFANO	**351/1453**	**3.338**	**1.675**	**1.239**	**1.752**
MADONNUCCIA	429	148	76	59	62
MONTALONE	870	90	48	36	61
PIEVE SANTO STEFANO *	433	2.291	1.116	856	996
VALSAVIGNONE	566	46	25	19	40
Bulciano (1)	785	10	5	3	19
Cerbaiolo (2)	861	2	-	-	-
Mignano	589	22	16	9	12
Mogginano	651	14	7	6	14
Ospedaletto	529	8	2	5	6
Poggiolo	429	19	7	6	6
Sant'Apollinare	672	15	6	6	6
Sigliano	451	18	9	7	7
Valdazze (3)	1004	1	1	1	60
Ville di Roti	676	27	15	8	12
Case Sparse	-	*627*	*342*	*218*	*451*
Invaso di Montedoglio (4)	**375/413**	-	-	-	-
Case Sparse	-	-	-	-	-

Tavola 6.3 segue - Altitudine, popolazione residente per sesso, numero delle famiglie e delle abitazioni, per Comune e località abitata

COMUNI E LOCALITÀ ABITATE	Altitudine (mt)	POPOLAZIONE RESIDENTE Totale	Di cui maschi	Famiglie	Abitazioni
POPPI	**330/1449**	**5.601**	**2.794**	**2.003**	**2.997**
AVENA	511	84	43	33	46
LIERNA	544	110	52	35	58
MEMMENANO	413	113	51	42	60
MOGGIONA	698	133	66	57	133
POPPI *	437	3.103	1.506	1.081	1.323
QUOTA	678	99	44	45	140
SAN MARTINO TREMOLETO	481	45	23	21	37
Becarino	390	91	45	35	86
Buiano	350	30	18	8	9
Camaldoli (1)	916	38	36	2	5
Eremo (1)	1104	12	11	1	2
Montanino (1)	922	3	2	1	10
Porrena Alta	413	37	18	15	25
Sala	375	20	11	6	11
Case Sparse	-	*644*	*351*	*218*	*415*
Badia Prataglia (2)	**768/1449**	**993**	**491**	**388**	**611**
BADIA PRATAGLIA	835	912	450	362	577
Storca	878	38	20	13	19
Case Sparse	-	*43*	*21*	*13*	*15*
Riosecco (2)	**376/720**	**46**	**26**	**15**	**26**
RIOSECCO	397	42	23	14	20
Case Sparse	-	*4*	*3*	*1*	*6*
PRATOVECCHIO	**376/1520**	**3.068**	**1.466**	**1.282**	**1.741**
CASALINO	631	95	38	42	75
LONNANO	686	223	108	94	107
PRATOVECCHIO * (1)	420	1.946	905	791	846
Campolombardo	651	20	11	10	12
Gualdo	900	31	15	19	63
Pieve Romena	476	13	8	6	7
Scarpaccia	703	29	16	12	17
Tartiglia	601	21	9	11	17
Valagnesi	741	25	11	12	31
Villa	791	12	7	8	44
Case Sparse	-	*653*	*338*	*277*	*522*
SAN GIOVANNI VALDARNO	**129/262**	**17.732**	**8.440**	**6.367**	**6.852**
SAN GIOVANNI VALDARNO * (1)	134	16.990	8.068	6.145	6.608
VACCHERECCIA (2)	158	21	11	8	13
Badiola	178	20	10	8	9
Vaccherecciа Fattoria	139	20	10	5	5
Case Sparse	-	*681*	*341*	*201*	*217*
SANSEPOLCRO	**295/1384**	**15.695**	**7.519**	**5.511**	**6.064**
GRICIGNANO	306	366	186	112	117
LA VILLA	682	46	20	24	39
SANSEPOLCRO * (1)	330	11.961	5.664	4.321	4.651
SANTA FIORA	315	972	474	309	333
TREBBIO	305	87	47	29	33
Comando	501	26	12	11	16
Convento Montecasale (2)	706	5	5	-	-
Falcigiano	319	58	33	22	24
Giardino	316	31	17	11	17
Gragnano	326	150	77	47	58
Gragnano Alto	347	40	22	14	18
Pocaia	319	91	41	25	27
Pocaia di Sopra	320	49	27	14	14
San Pietro in Villa	401	59	31	17	18
Santa Croce	326	22	10	7	8
Villa Serena (3)	375	*25*	8	-	-
Case Sparse	-	*1.707*	*845*	*548*	*691*
SESTINO	**351/1204**	**1.525**	**761**	**588**	**927**
PONTE PRESALE	547	115	61	45	62
SESTINO *	493	516	242	208	321
Calbuffa	708	12	5	5	5
Calucaccia	653	16	6	8	13
Casale	616	21	13	7	8
Case Barboni	981	18	11	5	5
Colcellalto	794	93	45	35	47
La Villa	570	7	4	5	9
Lucemburgo (1)	660	4	2	2	9
Martigliano	804	22	8	7	12
Monteromano	505	18	7	9	10
Monterone	428	96	50	41	73
Motolano	803	18	11	7	9
Palazzi	590	41	20	14	19
Petrella Massana	943	22	10	9	14
Presciano	647	20	11	9	24
San Donato (1)	633	4	2	2	5
Valenzano	642	18	7	6	6
Ville di Sopra	720	38	21	13	17
Case Sparse	-	*426*	*225*	*151*	*259*

Tavola 6.3 segue - Altitudine, popolazione residente per sesso, numero delle famiglie e delle abitazioni, per Comune e località abitata

COMUNI E LOCALITÀ ABITATE	Altitudine (mt)	POPOLAZIONE RESIDENTE		Famiglie	Abitazioni
		Totale	Di cui maschi		
STIA	**424/1658**	**3.017**	**1.458**	**1.217**	**1.646**
PAPIANO	573	165	79	71	165
PORCIANO	610	39	17	19	36
SANTO STEFANO	487	83	34	41	66
STIA * (1)	441	2.399	1.157	947	1.114
Calcinaia	527	36	16	17	22
Pescaia	495	22	13	8	11
Ponte Biforco	532	15	7	7	10
Ricessa	477	14	9	6	8
Santa Maria (2)	593	5	3	3	5
Serelli (3)	678	4	2	2	9
Case Sparse	-	*235*	*121*	*96*	*200*
SUBBIANO	**230/1414**	**4.442**	**2.241**	**1.515**	**2.179**
CASTELNUOVO	265	253	126	85	91
CHIAVERETTO	305	62	32	20	29
FALCIANO	510	117	58	42	75
POGGIO D'ACONA	493	37	18	17	36
PONTE CALIANO (1)	266	170	80	75	90
SANTA MAMA	298	118	61	54	78
SUBBIANO * (1)	266	2.302	1.151	784	883
VOGOGNANO	520	73	35	26	43
Cà di Buffa	285	26	13	8	10
Calbenzano	290	127	65	39	44
Casacciola-Belvedere	366	64	36	20	28
Giuliano	462	25	12	6	18
Grugnano	645	7	4	5	11
Il Palazzo	245	96	50	23	24
La Piaggia	454	11	6	5	8
Lavacchio	351	22	11	8	11
Le Caselle	434	29	17	10	25
Montecchio	575	22	11	6	12
Mulinaccio	300	32	17	9	10
Palbena	518	15	9	5	11
Piaggia di Sopra	520	29	15	6	14
Ponte Francese	360	15	6	6	8
Rocolino	415	26	12	6	10
Terranera di Sotto	620	19	9	7	12
Case Sparse	-	*745*	*387*	*243*	*598*
TALLA	**314/1430**	**1.237**	**602**	**477**	**903**
BICCIANO	534	37	19	12	11
CAPRAIA	639	37	19	15	34
FALTONA	722	234	105	88	200
PIEVE PONTENANO	580	50	21	25	52
PONTENANO	791	40	21	20	62
SANTO BAGNENA	484	24	10	9	18
TALLA *	348	450	213	177	262
Casalvescovo	370	19	11	7	8
Castelnuovo	816	40	18	19	37
Vallea	481	20	10	9	11
Case Sparse	-	*286*	*155*	*96*	*208*
TERRANUOVA BRACCIOLINI	**130/318**	**10.392**	**5.121**	**3.424**	**3.858**
CAMPOGIALLI	253	225	112	80	120
CICOGNA	254	302	142	109	128
MADRIGALE (1)	140	473	240	148	147
MONTEMARCIANO	252	191	92	71	84
PENNA	202	383	181	126	129
PERSIGNANO	250	128	65	45	62
PIANTRAVIGNE	255	64	29	25	42
SANTA MARIA	250	88	43	29	33
TASSO	251	53	28	15	19
TERRANUOVA BRACCIOLINI *	156	5.286	2.561	1.815	1.900
TRAIANA	276	104	53	38	47
TREGGIAIA	196	34	17	13	18
VILLE	155	446	221	132	145
Castiglione Ubertini	250	18	9	6	8
Comugni	261	16	9	7	16
Farneto	180	39	20	13	17
Il Piano	250	31	15	10	11
Lungarno	142	48	18	10	17
Malva Nuova- Squarcia	303	102	47	31	37
Monticello	249	27	15	7	10
Valle d'Inferno	180	22	10	6	8
Case Sparse	-	*2.312*	*1.194*	*688*	*860*

FAX 305 589

NOTE ALLA TAVOLA 6.3

(*) LA LOCALITÀ ABITATA OVE È SITUATA LA CASA COMUNALE (GENERALMENTE IL CENTRO CAPOLUOGO) È CONTRASSEGNATA DA UN ASTERISCO.

ANGHIARI

(1) NUCLEO SPECIALE: CONVENTO.
(2) NUCLEO SPECIALE: CHIESA.

AREZZO

(1) CENTRO CONTIGUO AL CENTRO CASTIGLION FIORENTINO DEL COMUNE OMONIMO.
(2) NUCLEO SPECIALE: CHIESA.

BADIA TEDALDA

(1) NUCLEO SPECIALE: CHIESA.
(2) NUCLEO SPECIALE: GIÀ CENTRO ORA SPOPOLATO.
(3) ARA SPECIALE: ISOLA AMMINISTRATIVA.

BUCINE

(1) CENTRO CONTIGUO AL CENTRO OMONIMO DEL COMUNE DI MONTEVARCHI.
(2) CENTRO CONTIGUO AL CENTRO MERCATALE VALDARNO DEL COMUNE DI MONTEVARCHI.

CAPOLONA

(1) CENTRO CONTIGUO AI CENTRI SUBBIANO E PONTE CALIANO DEL COMUNE DI SUBBIANO.
(2) NUCLEO SPECIALE: CHIESA.

CAPRESE MICHELANGELO

(1) NUCLEO SPECIALE: INSEDIAMENTO RESIDENZIALE CON POPOLAZIONE NON STABILE.

CASTEL FOCOGNANO

(1) NUCLEO SPECIALE: CHIESA.

CASTEL SAN NICCOLÒ

(1) NUCLEO SPECIALE: CHIESA.
(2) NUCLEO SPECIALE: INSEDIAMENTO RESIDENZIALE CON POPOLAZIONE NON STABILE.

CASTIGLION FIORENTINO

(1) CENTRO CONTIGUO AL CENTRO AREZZO DEL COMUNE OMONIMO.
(2) NUCLEO SPECIALE: CHIESA.

CAVRIGLIA

(1) CENTRO CONTIGUO AL CENTRO PORCELLINO DEL COMUNE DI FIGLINE VALDARNO (FI) E AL CENTRO SAN GIOVANNI VALDARNO DEL COMUNE OMONIMO.
(2) CENTRO CONTIGUO AL CENTRO OMONIMO DEL COMUNE DI SAN GIOVANNI VALDARNO.

CHITIGNANO

(1) NUCLEO CONTIGUO AL NUCLEO OMONIMO DEL COMUNE DI CHIUSI DELLA VERNA.

CHIUSI DELLA VERNA

(1) NUCLEO CONTIGUO AL NUCLEO OMONIMO DEL COMUNE DI CHITIGNANO.
(2) NUCLEO SPECIALE: CONVENTO.

CORTONA

(1) NUCLEO SPECIALE: CHIESA.
(2) NUCLEO SPECIALE: ESERCIZIO PUBBLICO.
(3) NUCLEO CONTIGUO AL NUCLEO OMONIMO DEL COMUNE DI CASTIGLIONE DEL LAGO (PG).
(4) NUCLEO SPECIALE: CONVENTO.

LATERINA

(1) CENTRO CONTIGUO AL CENTRO CAVI-CASALONE DEL COMUNE DI PERGINE VALDARNO.
(2) NUCLEO SPECIALE: COMUNITÀ DI RECUPERO SOCIALE.

LORO CIUFFENNA

(1) CENTRO TEMPORANEO.

MONTEMIGNAIO

(1) CENTRO CONTIGUO AL CENTRO OMONIMO DEL COMUNE DI PELAGO (FI).

MONTE SAN SAVINO

(1) NUCLEO SPECIALE: CONVENTO.

MONTEVARCHI

(1) CENTRO CONTIGUO AL CENTRO OMONIMO DEL COMUNE DI BUCINE.
(2) CENTRO CONTIGUO AL CENTRO TORRE DEL COMUNE DI BUCINE.
(3) CENTRO CONTIGUO AL CENTRO SAN GIOVANNI VALDARNO DEL COMUNE OMONIMO.
(4) NUCLEO SPECIALE: CONVENTO.
(5) NUCLEO SPECIALE: ORFANOTROFIO.

PERGINE VALDARNO

(1) CENTRO CONTIGUO AL CENTRO PONTICINO DEL COMUNE DI LATERINA.
(2) AREA SPECIALE: LAGHI DELL'INGOIA-RIMAGGIO-BELLAVISTA E MINORI.

PIAN DI SCÒ

(1) CENTRO CONTIGUO AL CENTRO OMONIMO DEL COMUNE DI REGGELLO (FI) E AL CENTRO FIGLINE VALDARNO DEL COMUNE OMONIMO (FI).
(2) CENTRO CONTIGUO AL CENTRO OMONIMO DEL COMUNE DI REGGELLO (FI).

PIEVE SANTO STEFANO

(1) NUCLEO SPECIALE: CHIESA.
(2) NUCLEO SPECIALE: EREMO.
(3) NUCLEO SPECIALE: INSEDIAMENTO RESIDENZIALE CON POPOLAZIONE NON STABILE.
(4) AREA SPECIALE: BACINO ARTIFICIALE.

POPPI

(1) NUCLEO SPECIALE: CONVENTO.
(2) AREA SPECIALE: ISOLA AMMINISTRATIVA.

Segue NOTE ALLA TAVOLA 6.3

PRATOVECCHIO

(1) CENTRO CONTIGUO AL CENTRO STIA DEL COMUNE OMONIMO.

SAN GIOVANNI VALDARNO

(1) CENTRO CONTIGUO AL CENTRO SAN CIPRIANO SANTA BARBARA CENTINALE DEL COMUNE DI CAVRIGLIA ED ALCENTRO PORCELLINO DEL COMUNE DI FIGLINE VALDARNO (FI) ED AL CENTRO MADRIGALE DEL COMUNE DI TERRANUOVA BRACCIOLINI ED AL CENTRO MONTEVARCHI DEL COMUNE OMONIMO.
(2) CENTRO CONTIGUO AL CENTRO OMONIMO DEL COMUNE DI CAVRIGLIA.

SANSEPOLCRO

(1) CENTRO CONTIGUO AL CENTRO SAN GIUSTINO (PG) DEL COMUNE OMONIMO.
(2) NUCLEO SPECIALE: CONVENTO.
(3) NUCLEO SPECIALE: CASA DI RIPOSO.

SESTINO

(1) NUCLEO SPECIALE: CHIESA.

STIA

(1) CENTRO CONTIGUO AL CENTRO PRATOVECCHIO DEL COMUNE OMONIMO.
(2) NUCLEO SPECIALE: CHIESA.
(2) NUCLEO SPECIALE: CHIESA.
(3) NUCLEO SPECIALE: SCUOLA.

SUBBIANO

(1) CENTRO CONTIGUO AL CENTRO CAPOLONA DEL COMUNE OMONIMO.

TERRANUOVA BRACCIOLINI

(1) CENTRO CONTIGUO AL CENTRO SAN GIOVANNI VALDARNO DEL COMUNE OMONIMO.

Appendice

Tavola A - Variazioni territoriali e di nome dei Comuni dal 25 ottobre 1981 al 20 ottobre 1991

COMUNI	Superficie e popolazione riferite al censimento del 25 ottobre 1981 *(Situazione prima della variazione)*			VARIAZIONI				Superficie e popolazione riferite al censimento del 25 ottobre 1981 *(Situazione dopo la variazione)*		
	Superficie (ha)	Popolazione		Specie e relativo provvedimento	Superficie e popolazione oggetto della variazione			Superficie (ha)	Popolazione	
		residente	presente		Superficie (ha)	Popolazione residente	Popolazione presente		residente	presente
Provincia di Arezzo										
Negativo										

Tavola B - Zone di territorio in contestazione tra Comuni

PROV.	COM.	DENOMINAZIONE DELLA ZONA	Popolazione residente	Superficie (Kmq)	Epoca contestazione	COMUNI INTERESSATI
Negativo						

Tavola C - Popolazione residente per Comune: confronto tra risultanze anagrafiche al 19 ottobre 1991 e risultati censuari provvisori e definitivi

	COMUNI	POPOLAZIONE RESIDENTE					
			CENSITA		DIFFERENZE		Confronto censimento anagrafe
		Iscritti in anagrafe	Dato provvisorio	Dato definitivo			
		1	2	3	3-1	3-2	
001	Anghiari	5.873	5.890	5.877	4	-13	SI
002	Arezzo	91.512	90.577	91.626	114	1.049	
003	Badia Tedalda	1.393	1.388	1.390	-3	2	SI
004	Bibbiena	10.982	10.883	10.969	-13	86	SI
005	Bucine	8.747	8.732	8.746	-1	14	SI
006	Capolona	4.329	4.323	4.344	15	21	SI
007	Caprese Michelangelo	1.709	1.701	1.701	-8	-	SI
008	Castel Focognano	3.371	3.343	3.343	-28	-	SI
009	Castelfranco di Sopra	2.614	2.656	2.657	43	1	SI
010	Castel San Niccolò	2.869	2.859	2.859	-10	-	SI
011	Castiglion Fibocchi	1.742	1.731	1.731	-11	-	SI
012	Castiglion Fiorentino	11.381	11.348	11.410	29	62	SI
013	Cavriglia	6.680	6.750	6.740	60	-10	SI
014	Chitignano	827	817	817	-10	-	SI
015	Chiusi della Verna	2.274	2.223	2.223	-51	-	SI
016	Civitella in Val di Chiana	7.665	7.649	7.649	-16	-	SI
017	Cortona	22.619	22.352	22.598	-21	246	SI
018	Foiano della Chiana	7.762	7.735	7.738	-24	3	SI
019	Laterina	3.306	3.308	3.310	4	2	SI
020	Loro Ciuffenna	4.476	4.453	4.452	-24	-1	SI
021	Lucignano	3.333	3.334	3.349	16	15	SI
022	Marciano della Chiana	2.375	2.405	2.401	26	-4	SI
023	Montemignaio	524	528	532	8	4	SI
024	Monterchi	1.918	1.914	1.913	-5	-1	SI
025	Monte San Savino	7.832	7.846	7.847	15	1	SI
026	Montevarchi	22.020	21.679	21.710	-310	31	SI
027	Ortignano Raggiolo	780	804	804	24	-	SI
028	Pergine Valdarno	3.223	3.048	3.182	-41	134	SI
029	Pian di Sco	4.558	4.593	4.599	41	6	SI
030	Pieve Santo Stefano	3.336	3.340	3.338	2	-2	SI
031	Poppi	5.672	5.603	5.601	-71	-2	SI
032	Pratovecchio	3.050	3.095	3.068	18	-27	SI
033	San Giovanni Valdarno	18.003	17.794	17.732	-271	-62	SI
034	Sansepolcro	15.729	15.623	15.695	-34	72	SI
035	Sestino	1.512	1.524	1.525	13	1	SI
036	Stia	2.955	3.017	3.017	62	-	SI
037	Subbiano	4.405	4.440	4.442	37	2	SI
038	Talla	1.246	1.237	1.237	-9	-	SI
039	Terranuova Bracciolini	10.335	10.397	10.392	57	-5	SI
	TOTALE PROVINCIA	**314.937**	**312.939**	**314.564**	**-373**	**1.625**	

Tavola D - Tavole disponibili

Tavola 7.1 - Popolazione residente per classe di età, sesso e Comune

Tavola 7.2 - Popolazione residente per singolo anno di età, sesso e stato civile

Tavola 7.3 - Popolazione presente per singolo anno di età, sesso e stato civile

Tavola 7.4 - Donne con figli per numero di figli conviventi e anno di nascita

Tavola 7.5 - Persone nate dal 1976 al 1990 conviventi con la madre per anno di nascita e anno di nascita della madre

Tavola 7.6 - Persone nate nel 1991 conviventi con la madre per numero di fratelli conviventi nati prima del 1991 e anno di nascita della madre

Tavola 7.7 - Occupati per classe di età, sezione di attività economica e posizione nella professione

Tavola 7.8 - Occupati per sesso, stato civile, sezione di attività economica e posizione nella professione

Tavola 7.9 - Occupati per posizione nella professione, sezione, sottosezione, divisione, gruppo di attività economica e sesso

Tavola 7.10 - Occupati per sesso e professione

Tavola 7.11 - Popolazione residente occupata per ore lavorate, sezione, sottosezione, divisione di attività economica e posizione nella professione

Tavola 7.12 - Popolazione residente in età da 14 anni in poi non occupata, per sesso, numero di ore lavorate e classi di età

Tavola 7.13 - Famiglie residenti e componenti per ampiezza, stato civile, classe di età e sesso della persona di riferimento della famiglia di censimento

Tavola 7.14 - Abitazioni non occupate per numero di stanze, motivo della non occupazione, disponibilità, tipo e numero di abitazioni del fabbricato, figura giuridica del proprietario ed epoca di costruzione

ISTAT CP. 1

istat

istituto nazionale di statistica

13° CENSIMENTO GENERALE DELLA POPOLAZIONE

20 ottobre 1991

(Legge 9 gennaio 1991, n. 11)

FOGLIO DI FAMIGLIA

A	NUMERO DI CODICE
Comune	
Provincia	

B	SEZIONE DI CENSIMENTO
N°	

C	NUMERO D'ORDINE	
	Provvisorio	Definitivo

D	TIPO DI LOCALITÀ		
	Centro abitato 1. ☐	Nucleo abitato 2 ☐	Case sparse 3 ☐

E

FAMIGLIA PRINCIPALE

- senza famiglia coabitante ... 1 ☐
- con famiglia coabitante ..... 2 ☐

FAMIGLIA COABITANTE ..... 3 ☐

FAMIGLIA SENZA TETTO O SENZA ABITAZIONE ..... 4 ☐

ABITAZIONE NON OCCUPATA 5 ☐

NUMERO D'ORDINE	
Provvisorio	Definitivo

F	DATI RIASSUNTIVI
Persone della famiglia (Sez. II)	N. ☐☐
Persone temporaneamente presenti nell'abitazione (Sez. III)	N. ☐☐

SEGRETO STATISTICO E OBBLIGO DI RISPOSTA

Ai sensi dell'art. 9 della legge 9 gennaio 1991, n. 11, sulle notizie raccolte in occasione del censimento si applicano le disposizioni sul segreto d'ufficio e sulla tutela del segreto statistico di cui agli artt. 8 e 9 del Decreto Legislativo 6 settembre 1989, n. 322.

I dati raccolti con il presente questionario non potranno essere diffusi se non in forma aggregata, in modo che non se ne possa trarre alcun riferimento individuale.

Ai sensi dell'art. 10 della legge sopra citata, è fatto obbligo alle persone fisiche ed ai legali rappresentanti delle persone giuridiche, delle amministrazioni, enti ed organismi oggetto del censimento, di rispondere con precisione ed esattezza alle domande contenute nel questionario.

Coloro che non forniscano le notizie richieste, ovvero le forniscano scientemente errate o incomplete, sono soggetti alle sanzioni amministrative pecuniarie previste dall'art. 11 del Decreto Legislativo 6 settembre 1989, n. 322 (da lire quattrocentomila a lire quattro milioni, per violazioni da parte di persone fisiche, da lire un milione a lire dieci milioni, per violazioni da parte di enti e società) che verranno applicate con il procedimento ivi previsto.

Data della consegna _____ 1991

FIRMA DEL RILEVATORE

_____

INTESTATARIO DEL FOGLIO DI FAMIGLIA

_____

(Cognome e nome)

_____ N. _____

(via, piazza, viale, località ecc.)

Scala ___ Piano ___ Interno N° ___ Tel. _____

A	NUMERO DI CODICE
Comune	
Provincia	

B	SEZIONE DI CENSIMENTO
N°	

C	NUMERO D'ORDINE	
	Provvisorio	Definitivo

AVVERTENZE

Il modello va compilato, **con riferimento al 20 ottobre 1991**, dall'intestatario del foglio di famiglia o, se ciò non fosse possibile, da un'altra persona della famiglia, nelle seguenti parti:

- "Notizie riassuntive sulla famiglia"
- Sezione I - Notizie sull'abitazione, quesiti da (3) a (13)
- Sezione II - Notizie sulle persone della famiglia
- Sezione III - Notizie sulle persone non dimoranti abitualmente ma temporaneamente presenti nell'abitazione

La Sezione III deve essere compilata solo nel caso in cui alla data del 20 ottobre 1991 siano presenti nell'abitazione persone non dimoranti abitualmente nella stessa.

Per la compilazione usare penna a sfera scrivendo con grafia ben nitida e chiara, possibilmente in stampatello.

Per le domande seguite da quadratino barrare così ☒ la risposta che fa al caso.

I riquadri in rosso NON devono essere compilati dalla famiglia, ma dal rilevatore.

Le caselle in azzurro ☐ NON devono essere compilate.

Per facilitare la compilazione delle singole parti del "Foglio di Famiglia", vengono forniti alcuni chiarimenti nella GUIDA, inserita nel foglio stesso.

ISTAT CP. 1 *bis*

istat

istituto nazionale di statistica

13° CENSIMENTO GENERALE DELLA POPOLAZIONE

20 ottobre 1991

(Legge 9 gennaio 1991, n. 11)

NOTIZIE RIASSUNTIVE SULLA FAMIGLIA

DA STACCARSI A CURA DEL COMUNE

N. d'ordine	COGNOME E NOME (scrivere in stampatello)	SESSO	LUOGO DI NASCITA	DATA DI NASCITA
1	2	3	4	5
1		M ☐ F ☐		giorno mese anno
2		M ☐ F ☐		giorno mese anno
3		M ☐ F ☐		giorno mese anno
4		M ☐ F ☐		giorno mese anno
5		M ☐ F ☐		giorno mese anno
6		M ☐ F ☐		giorno mese anno
7		M ☐ F ☐		giorno mese anno
8		M ☐ F ☐		giorno mese anno
9		M ☐ F ☐		giorno mese anno
10		M ☐ F ☐		giorno mese anno

AVVERTENZE

A norma del vigente «Regolamento Anagrafico», le notizie contenute in questo prospetto saranno utilizzate per la revisione dell'anagrafe comunale della popolazione residente.

Data della compilazione _____ 1991

FIRMA DEL RILEVATORE

_____

Nel riquadro a fianco, relativo alle **"Notizie riassuntive sulla famiglia"**, devono essere indicati per ciascun componente della famiglia: cognome, nome, sesso, luogo e data di nascita.

Ai fini del censimento, **per famiglia** si intende un insieme di persone legate da vincoli di matrimonio, parentela, affinità, adozione, tutela o da vincoli affettivi, coabitanti ed aventi dimora abituale nello stesso Comune **(anche se non sono ancora iscritte nell'anagrafe della popolazione residente del Comune medesimo)**.

Una famiglia può essere costituita anche da una sola persona.

Nell'elencare le singole persone della famiglia, deve essere **scrupolosamente osservato il seguente ordine**:

— **Intestatario del foglio di famiglia** (indicare preferibilmente la persona a cui è intestata la scheda di famiglia in anagrafe);
— **Coniuge o convivente coniugalmente con l'intestatario del foglio di famiglia;**
— **Figli non sposati** (in ordine decrescente di tà);
— **Figli sposati e loro familiari;**
— **Altri parenti o affini dell'intestatario del foglio di famiglia** (padre, fratello, suocero, zio, nipote, cognato, ecc.);
— **Altre persone conviventi** (al riguardo si fa presente che il personale di servizio della famiglia - domestici, collaboratori familiari, ecc. - che dimori abitualmente nell'abitazione dovrà compilare un altro foglio di famiglia).

Per ciascuna delle persone elencate nel riquadro deve essere compilato un "foglio individuale" (Sezione III) rispettando l'ordine dell'elenco.

DA COMPILARSI A CURA DEL RILEVATORE

Sezione I - NOTIZIE SULL'ABITAZIONE

DA COMPILARSI A CURA DEL RILEVATORE

1 SPECIE DI ALLOGGIO

1.1 Abitazione occupata ..... ☐ 1

1.2 Altro tipo di alloggio occupato:

..... (specificare) ..... ☐ 2

1.3 Abitazione non occupata

a) Indicare il motivo della non occupazione:

utilizzata per vacanza ..... ☐ 3

utilizzata per lavoro e/o studio ..... ☐ 4

utilizzata per altri motivi

..... (specificare) ..... ☐ 5

non utilizzata ..... ☐ 6

b) Indicare se l'abitazione non occupata è disponibile:

solo per la vendita ..... ☐ 1

solo per l'affitto ..... ☐ 2

sia per la vendita che per l'affitto ☐ 3

nè per la vendita nè per l'affitto ..... ☐ 4

2 CARATTERISTICHE DEL FABBRICATO IN CUI È SITUATA L'ABITAZIONE

2.1 Destinazione d'uso del fabbricato:

esclusivamente ad uso abitativo .. ☐ 1

prevalentemente ad uso abitativo ... ☐ 2

prevalentemente ad uso non abitativo ☐ 3

edificio rurale (situato entro i confini dell'azienda agricola) ..... ☐ 4

2.2 Indicare se il fabbricato è completamente separato da altre costruzioni.

SI 5 NO 6

2.3 Struttura portante del fabbricato:

cemento armato:

a piano terra aperto ..... ☐ 1

a piano terra chiuso con muratura ☐ 2

pietra e mattoni ..... ☐ 3

altro tipo ..... ☐ 4

non individuato ..... ☐ 5

2.4 Anno di costruzione del fabbricato

prima del 1919 ..... ☐ 1

tra il 1919 e il 1945 ..... ☐ 2

tra il 1946 e il 1960 ..... ☐ 3

tra il 1961 e il 1971 ..... ☐ 4

tra il 1972 e il 1981 ..... ☐ 5

dopo il 1981 ..... ☐ 6

Se è stato barrato il quadratino numero 6 indicare l'anno ..... 1 9 ☐☐

2.5 Numero delle abitazioni del fabbricato (comprese le abitazioni non occupate)

1 abitazione ..... ☐ 1

2 abitazioni ..... ☐ 2

3 o 4 abitazioni ..... ☐ 3

da 5 a 8 abitazioni ..... ☐ 4

da 9 a 15 abitazioni ..... ☐ 5

da 16 a 30 abitazioni ..... ☐ 6

31 abitazioni e più ..... ☐ 7

2.6 Numero dei piani fuori terra del fabbricato (compreso il seminterrato e il piano terra):

1 piano ..... ☐ 1

2 piani ..... ☐ 2

da 3 a 5 piani ..... ☐ 3

da 6 a 10 piani ..... ☐ 4

oltre 10 piani ..... ☐ 5

2.7 Indicare se il fabbricato dispone di ascensore

SI 6 NO 7

3 PROPRIETARIO

Indicare se l'abitazione è di proprietà di:

Persona fisica ..... ☐ 1

Impresa bancaria o assicuratrice ..... ☐ 2

Impresa di costruzioni o immobiliare ☐ 3

Altra impresa (industriale, commerciale, ecc.) ☐ 4

Cooperativa edilizia di abitazione ..... ☐ 5

Stato, Regione, Provincia, Comune ..... ☐ 6

Ente previdenziale (INPS ,INPDAI,ecc.) ☐ 7

Istituto Autonomo Case Popolari (I.A.C.P.).... ☐ 8

Altro ..... (specificare) ..... ☐ 9

4 TITOLO DI GODIMENTO

Indicare il titolo in base al quale la famiglia dispone dell'abitazione:

Proprietà, usufrutto o riscatto ..... ☐ 1

Affitto o subaffitto ..... ☐ 2

Altro titolo (uso gratuito, prestazioni di servizio ecc.) ..... ☐ 3

5 ANNO DI RISTRUTTURAZIONE

Se dopo il 1981 sono state eseguite «opere di rinnovo» che hanno interessato l'intera abitazione o gran parte di essa e che abbiano fatto aumentare sensibilmente il suo valore, indicare l'anno. 1 9 ☐☐

6 STANZE (esclusa la cucina e vani accessori)

stanze adibite ad abitazione o promiscuamente anche ad altro uso .. N. ☐☐

stanze adibite esclusivamente ad altro uso (ufficio, studio professionale, laboratorio, ecc.) ..... N. ☐☐

7 CUCINA

Indicare se l'abitazione dispone di cucina (con caratteristiche di stanza come indicato nella guida)

SI 1 N. ☐ NO 2

In caso di risposta negativa indicare se l'abitazione dispone di un vano senza le caratteristiche di stanza o di una parte di stanza, stabilmente adibita alla cottura delle vivande ed alla rigovernatura delle stoviglie. SI 1 NO 2

8 SUPERFICIE TOTALE DELL'ABITAZIONE

Indicare la superficie in metri quadrati:

(interi e senza decimali): ..... ☐☐☐

9 ACQUA POTABILE

Indicare se l'abitazione:

dispone di acqua corrente potabile di acquedotto:

all'interno dell'abitazione ..... ☐ 1

fuori dell'abitazione ..... ☐ 2

dispone di acqua potabile di pozzo o di cisterna ..... ☐ 3

non dispone di acqua potabile (nè di acquedotto, nè di pozzo o di cisterna)... ☐ 4

10 IMPIANTI IGIENICO-SANITARI

10.1 Indicare se l'abitazione:

dispone di gabinetto all'interno dell'abitazione:

uno ..... ☐ 5

due o più ..... ☐ 6

dispone di gabinetto fuori dell'abitazione ..... ☐ 7

non dispone di gabinetto ..... ☐ 8

10.2 Se l'abitazione dispone di gabinetto, indicare se:

a) è fornito di impianto (cassetta, vaschetta, ecc.) per lo scarico dell'acqua

SI 1 NO 2

b) è collegato alla rete fognaria

SI 3 NO 4

10.3 Indicare se l'abitazione:

dispone di vasca da bagno e/o impianto di doccia:

uno ..... ☐ 1

due o più ..... ☐ 2

non dispone di vasca da bagno nè di impianto di doccia ..... ☐ 3

11 RISCALDAMENTO

11.1 Indicare se l'abitazione:

dispone di riscaldamento:

fornito di impianto centralizzato ad uso di più abitazioni ..... ☐ 4

fornito di impianto fisso autonomo ad uso esclusivo dell'abitazione ..... ☐ 5

fornito di apparecchi singoli fissi (stufa, caminetto, ecc.) che consentono il riscaldamento:

di tutta o della maggior parte dell'abitazione ☐ 6

di alcune parti dell'abitazione ..... ☐ 7

non dispone nè di impianto di riscaldamento nè viene riscaldata con apparecchi singoli fissi ..... ☐ 8

11.2 Se l'abitazione dispone di riscaldamento indicare il tipo di combustibile o di energia prevalentemente usato:

Rispondere solo per le abitazioni occupate

combustibile liquido (olio combustibile, gasolio, ecc.) ..... ☐ 1

combustibile solido (carbone, legna, ecc.) ..... ☐ 2

combustibile gassoso (gas di città, metano, ecc.) ..... ☐ 3

energia elettrica ..... ☐ 4

altro (specificare) ..... ☐ 5

12 ACQUA CALDA

Indicare se l'abitazione dispone di impianto per la produzione di acqua calda per uso igienico sanitario

SI 6 NO 7

In caso di risposta affermativa indicare se l'impianto di produzione è comune con quello del riscaldamento

SI 8 NO 9

13 TELEFONO

Indicare se l'abitazione dispone di telefono

SI 1 NO 2

Sezione II - NOTIZIE SULLE
FOGLIO INDIVIDUALE

1

Intestatario del foglio di famiglia ..... ☐ 1

2 SESSO

Maschio ..... ☐ 1
Femmina ..... ☐ 2

3 LUOGO DI NASCITA

Nel Comune di attuale dimora abituale ..... ☐ 1
In altro Comune italiano ..... ☐ 2

..... (specificare il Comune)
..... (specificare la Provincia) PROV. COM.

All'estero ..... ☐ 3

..... (specificare lo Stato estero) ST. EST.

4 DATA DI NASCITA

giorno mese anno 1

5 STATO CIVILE

Indicare se la persona è:

celibe o nubile ..... ☐ 1
coniugata ..... ☐ 2
separata di fatto ..... ☐ 3
separata legalmente ..... ☐ 4
divorziata ..... ☐ 5
vedova ..... ☐ 6

6 DATA DEL MATRIMONIO

Indicare la data del matrimonio (nel caso sia stato contratto più di un matrimonio indicare la data dell'ultimo)

mese anno 1 9

7 CITTADINANZA

Italiana ..... ☐ 100
Straniera o nessuna cittadinanza ..... ☐

..... (specificare) ST. EST.

se straniero (o apolide) indicare l'anno di trasferimento della dimora abituale in Italia 1 9

8 LUOGO DI PRESENZA ALLA DATA DEL CENSIMENTO

8.1 Indicare il luogo di presenza alla data del censimento:

nel Comune di attuale dimora abituale ..... ☐ 1
in altro Comune italiano ..... ☐ 2

..... (specificare il Comune)
..... (specificare la Provincia) PROV.

all'estero ..... ☐ 3

..... (specificare lo Stato estero) ST. EST.

8.2 Se la persona è temporaneamente assente dal Comune di dimora abituale, indicarne il motivo:

lavoro ..... ☐ 1
studio ..... ☐ 2
turismo ..... ☐ 3
altro ..... ☐ 4

9 LUOGO DI DIMORA ABITUALE NELL'OTTOBRE 1986

Rispondere solo se la persona è nata prima del 20 ottobre 1986

Nel Comune di attuale dimora abituale:
- in questa abitazione ..... ☐ 5
- in altra abitazione o in altra situazione abitativa ..... ☐ 6

In altro Comune italiano ..... ☐ 7

..... (specificare il Comune)
..... (specificare la Provincia) PROV. COM.

All'estero ..... ☐ 8

..... (specificare lo Stato estero) ST. EST.

10 ISTRUZIONE

10.1 Indicare il titolo di studio più elevato conseguito:

laurea ..... (specificare)
diploma universitario o equipollente ..... (specificare)
diploma che permette l'accesso all'università ..... (specificare)
diploma che non permette l'accesso all'università ..... (specificare) TIT. STU.

licenza di scuola media inferiore o licenza di avviamento professionale ..... ☐ 600
licenza elementare ..... ☐ 700
nessun titolo di studio
- sa leggere e/o scrivere ..... ☐ 800
- non sa leggere nè scrivere ..... ☐ 900

10.2 Per i laureati indicare se in possesso di eventuale specializzazione post laurea o di dottorato di ricerca:

SI 5 NO 6

10.3 Indicare se la persona frequenta:

l'asilo nido ..... ☐ 1
la scuola materna ..... ☐ 2
un corso regolare di studi ..... ☐ 3
nessuno dei corsi di studio precedentemente segnalati ..... ☐ 4

10.4 Indicare se frequenta un corso di formazione professionale:

SI 5 NO 6

PERSONE DELLA FAMIGLIA

DELLA PERSONA N. 1

(11) CONDIZIONE PROFESSIONALE O NON PROFESSIONALE NELLA SETTIMANA PRECEDENTE ALLA DATA DEL CENSIMENTO

Rispondere solo se la persona è nata prima del 20 ottobre 1977

11.1 Indicare se la persona è:

- occupata ☐ 1
- disoccupata alla ricerca di nuova occupazione ☐ 2
- in cerca di prima occupazione ☐ 3
- casalinga ☐ 4
- studente ☐ 5
- ritirata dal lavoro ☐ 6
- in servizio di leva ☐ 7
- in altra condizione ☐ 8

11.2 Indipendentemente dalla risposta fornita al punto 11.1, indicare le ore effettivamente lavorate dalla persona nella settimana presso un datore di lavoro o nell'azienda familiare ..... N. ☐☐☐

Ai seguenti punti da 11.3 a 11.5 deve rispondere solo la persona che al punto 11.1 ha dichiarato di essere «occupata» o «disoccupata alla ricerca di nuova occupazione» facendo riferimento all'ultima attività lavorativa svolta.

11.3 Indicare quale tipo di lavoro la persona svolge (ad es.: insegnante di scuola media, agricoltore, tecnico elettronico, architetto, segretaria, programmatore informatico, elettrauto, ecc. evitando termini generici quali impiegato e operaio)

.....

(specificare)

.....

11.4 Indicare quali sono le principali attività o mansioni svolte dalla persona durante il lavoro (ad es.: insegnamento della matematica, coltivazione della vite, controllore di radar, progettazione di interni, gestione di segreteria, scrittura programmi, riparazione impianti elettrici delle automobili,ecc.)

.....

(specificare)

..... ☐☐☐☐☐ PROF.

11.5 Indicare se la persona esercita tali attività

a) alle dipendenze come:

- dirigente ☐ 1
- direttivo, quadro ☐ 2
- impiegato ☐ 3
- appartenente alle categorie speciali (intermedio) ☐ 4
- capo operaio, operaio (specializzato, qualificato e comune) ☐ 5
- altro lavoratore dipendente (usciere, guardiano, bidello, ecc.) ☐ 6
- apprendista ☐ 7
- lavorante a domicilio per conto di imprese ☐ 8
- graduato o militare di carriera delle FF.AA. o similari ☐ 9

b) in modo autonomo come:

- imprenditore ☐ 10
- lavoratore in proprio ☐ 11
- libero professionista ☐ 12

} indicare se ha lavoratori retribuiti o apprendisti alle proprie dipendenze SI 1 NO 2

- socio di cooperativa di produzione di beni e/o prestazione di servizi ☐ 13
- coadiuvante ☐ 14

11.6 Indicare l'attività esclusiva o principale dello stabilimento, azienda agricola, negozio, ufficio, ente, ecc., presso cui la persona lavora

.....

(specificare)

..... ☐☐☐☐☐ AT. ECO.

(12) CONDIZIONE PROFESSIONALE O NON PROFESSIONALE NELL'OTTOBRE 1986

Rispondere solo se la persona è nata prima del 20 ottobre 1972

12.1 Indicare se nell'ottobre 1986 la persona era:

- occupata ☐ 1
- disoccupata alla ricerca di nuova occupazione ☐ 2
- in cerca di prima occupazione ☐ 3
- casalinga ☐ 4
- studente ☐ 5
- in altra condizione ☐ 6

12.2 Se la persona era occupata:

a) indicare se lavorava:

- alle dipendenze ☐ 7
- in modo autonomo ☐ 8

b) indicare il settore di attività economica:

- agricoltura ☐ 1
- industria ☐ 2
- commercio, pubblici esercizi e alberghi ☐ 3
- pubblica amministrazione e servizi pubblici o privati ☐ 4

(13) LUOGO DI STUDIO O DI LAVORO, TEMPO IMPIEGATO E MEZZO UTILIZZATO PER GLI SPOSTAMENTI

13.1 Indicare la denominazione e l'indirizzo del luogo di studio o di lavoro:

.....

(nome dell'azienda, ufficio, ente, scuola, istituto, ecc.)

.....

(indirizzo: via, piazza, numero civico, località)

..... ☐☐☐☐☐ ☐☐☐

(CAP, Comune, Provincia o Stato estero) PROV. COM.

13.2 Indicare se la persona rientra giornalmente dal luogo di studio o di lavoro nella sua dimora abituale

SI 1 NO 2

13.3 In caso di risposta affermativa, se la persona si è recata mercoledì ultimo scorso al luogo di studio o di lavoro precisato al punto 13.1, indicare:

a) l'orario di uscita da casa:

- prima delle 6,15 ☐ 1
- dalle 6,15 alle 6,44 ☐ 2
- dalle 6,45 alle 7,14 ☐ 3
- dalle 7,15 alle 7,44 ☐ 4
- dalle 7,45 alle 8,14 ☐ 5
- dalle 8,15 alle 8,44 ☐ 6
- dalle 8,45 alle 9,14 ☐ 7
- dalle 9,15 in poi ☐ 8

b) il tempo impiegato per recarsi (solo andata) da casa al luogo di studio o di lavoro:

- fino a 15 minuti ☐ 1
- da 16 a 30 minuti ☐ 2
- da 31 a 60 minuti ☐ 3
- oltre 60 minuti ☐ 4

c) il mezzo di trasporto utilizzato per compiere **il tratto più lungo** (in termini di distanza e non di tempo) del tragitto casa/luogo di studio o di lavoro:

- nessun mezzo (a piedi) ☐ 1
- treno ☐ 2
- tram, metropolitana ☐ 3
- autobus, filobus, corriera ☐ 4
- autobus aziendale o scolastico ☐ 5
- auto privata (come conducente) ☐ 6
- auto privata (come passeggero) ☐ 7
- motocicletta, ciclomotore, scooter ☐ 8
- bicicletta ☐ 9
- altro mezzo (battello, funivia, ecc.) ☐ 10

☐☐☐☐☐ SEZ. CENS.

Sezione II - NOTIZIE SULLE
FOGLIO INDIVIDUALE

1 RELAZIONE DI PARENTELA O DI CONVIVENZA CON L'INTESTATARIO DEL FOGLIO DI FAMIGLIA

- Coniuge ☐ 02
- Convivente coniugalmente ☐ 03
- Figlio (figliastro, figlio adottivo) ☐ 04
- Genitore ☐ 05
- Suocero/a ☐ 06
- Fratello, sorella ☐ 07
- Cognato/a ☐ 08
- Genero, nuora ☐ 09
- Nipote (figlio di un figlio) ☐ 10
- Nipote (figlio di un fratello o di una sorella) ☐ 11
- Altro parente o affine ☐ 12
- Altra persona convivente ☐ 13

2 SESSO

- Maschio ☐ 1
- Femmina ☐ 2

3 LUOGO DI NASCITA

- Nel Comune di attuale dimora abituale ☐ 1
- In altro Comune italiano ☐ 2

..... (specificare il Comune) PROV. COM.

..... (specificare la Provincia)

- All'estero ☐ 3

..... (specificare lo Stato estero) ST. EST.

4 DATA DI NASCITA

giorno | mese | 1 anno

5 STATO CIVILE
Indicare se la persona è:

- celibe o nubile ☐ 1
- coniugata ☐ 2
- separata di fatto ☐ 3
- separata legalmente ☐ 4
- divorziata ☐ 5
- vedova ☐ 6

6 DATA DEL MATRIMONIO
Indicare la data del matrimonio (nel caso sia stato contratto più di un matrimonio indicare la data dell'ultimo)

mese | 1 9 anno

7 CITTADINANZA

- Italiana ☐ 100
- Straniera o nessuna cittadinanza ☐

..... (specificare) ST. EST.

se straniero (o apolide) indicare l'anno di trasferimento della dimora abituale in Italia..... 1 9

8 LUOGO DI PRESENZA ALLA DATA DEL CENSIMENTO

8.1 Indicare il luogo di presenza alla data del censimento:

- nel Comune di attuale dimora abituale ☐ 1
- in altro Comune italiano ☐ 2

..... (specificare il Comune) PROV.

..... (specificare la Provincia)

- all'estero ☐ 3

..... (specificare lo Stato estero) ST. EST.

8.2 Se la persona è temporaneamente assente dal Comune di dimora abituale, indicarne il motivo:

- lavoro ☐ 1
- studio ☐ 2
- turismo ☐ 3
- altro ☐ 4

9 LUOGO DI DIMORA ABITUALE NELL'OTTOBRE 1986

Rispondere solo se la persona è nata prima del 20 ottobre 1986

Nel Comune di attuale dimora abituale:

- in questa abitazione ☐ 5
- in altra abitazione o in altra situazione abitativa ☐ 6
- in altro Comune italiano ☐ 7

..... (specificare il Comune) PROV. COM.

..... (specificare la Provincia)

- All'estero ☐ 8

..... (specificare lo Stato estero) ST. EST.

10 ISTRUZIONE

10.1 Indicare il titolo di studio più elevato conseguito:

- laurea ..... (specificare)
- diploma universitario o equipollente ..... (specificare)
- diploma che permette l'accesso all'università ..... (specificare)
- diploma che non permette l'accesso all'università ..... (specificare) TIT. STU.
- licenza di scuola media inferiore o licenza di avviamento professionale ☐ 600
- licenza elementare ☐ 700
- nessun titolo di studio
  - sa leggere e/o scrivere ☐ 800
  - non sa leggere nè scrivere ☐ 900

10.2 Per i laureati indicare se in possesso di eventuale specializzazione post laurea o di dottorato di ricerca:

SI 5 NO 6

10.3 Indicare se la persona frequenta:

- l'asilo nido ☐ 1
- la scuola materna ☐ 2
- un corso regolare di studi ☐ 3
- nessuno dei corsi di studio precedentemente segnalati ☐ 4

10.4 Indicare se frequenta un corso di formazione professionale:

SI 5 NO 6

PERSONE DELLA FAMIGLIA

DELLA PERSONA N. 2

11 CONDIZIONE PROFESSIONALE O NON PROFESSIONALE NELLA SETTIMANA PRECEDENTE ALLA DATA DEL CENSIMENTO

Rispondere solo se la persona è nata prima del 29 ottobre 1977

11.1 Indicare se la persona è:

- occupata ☐ 1
- disoccupata alla ricerca di nuova occupazione ☐ 2
- in cerca di prima occupazione ☐ 3
- casalinga ☐ 4
- studente ☐ 5
- ritirata dal lavoro ☐ 6
- in servizio di leva ☐ 7
- in altra condizione ☐ 8

11.2 Indipendentemente dalla risposta fornita al punto 11.1, indicare le ore effettivamente lavorate dalla persona nella settimana presso un datore di lavoro o nell'azienda familiare ..... N. ☐☐

Ai seguenti punti da 11.3 a 11.6 deve rispondere solo la persona che al punto 11.1 ha dichiarato di essere «occupata» o «disoccupata alla ricerca di nuova occupazione» facendo riferimento all'ultima attività lavorativa svolta.

11.3 Indicare quale tipo di lavoro la persona svolge (ad es.: insegnante di scuola media, agricoltore, tecnico elettronico, architetto, segretaria, programmatore informatico, elettrauto, ecc. evitando termini generici quali impiegato e operaio)

.....

(specificare)

.....

11.4 Indicare quali sono le principali attività o mansioni svolte dalla persona durante il lavoro (ad es.: insegnamento della matematica, coltivazione della vite, controllore di radar, progettazione di interni, gestione di segreteria, scrittura programmi, riparazione impianti elettrici delle automobili,ecc.)

.....

(specificare)

..... ☐☐☐☐ PROF.

11.5 Indicare se la persona esercita tali attività

a) alle dipendenze come:

- dirigente ☐ 1
- direttivo, quadro ☐ 2
- impiegato ☐ 3
- appartenente alle categorie speciali (intermedio) ☐ 4
- capo operaio, operaio (specializzato, qualificato e comune) ☐ 5
- altro lavoratore dipendente (usciere, guardiano, bidello, ecc.) ☐ 6
- apprendista ☐ 7
- lavorante a domicilio per conto di imprese ☐ 8
- graduato o militare di carriera delle FF.AA. o similari ☐ 9

b) in modo autonomo come:

- imprenditore ☐ 10
- lavoratore in proprio ☐ 11
- libero professionista ☐ 12

} Indicare se ha lavoratori retribuiti o apprendisti alle proprie dipendenze: SI 1 NO 2

- socio di cooperativa di produzione di beni e/o prestazione di servizi ☐ 13
- coadiuvante ☐ 14

11.6 Indicare l'attività esclusiva o principale dello stabilimento, azienda agricola, negozio, ufficio, ente, ecc., presso cui la persona lavora

.....

(specificare)

..... ☐☐☐☐☐ AT. ECO.

12 CONDIZIONE PROFESSIONALE O NON PROFESSIONALE NELL'OTTOBRE 1986

Rispondere solo se la persona è nata prima del 29 ottobre 1972

12.1 Indicare se nell'ottobre 1986 la persona era:

- occupata ☐ 1
- disoccupata alla ricerca di nuova occupazione ☐ 2
- in cerca di prima occupazione ☐ 3
- casalinga ☐ 4
- studente ☐ 5
- in altra condizione ☐ 6

12.2 Se la persona era occupata:

a) indicare se lavorava:

- alle dipendenze ☐ 7
- in modo autonomo ☐ 8

b) indicare il settore di attività economica:

- agricoltura ☐ 1
- industria ☐ 2
- commercio, pubblici esercizi e alberghi ☐ 3
- pubblica amministrazione e servizi pubblici o privati ☐ 4

13 LUOGO DI STUDIO O DI LAVORO, TEMPO IMPIEGATO E MEZZO UTILIZZATO PER GLI SPOSTAMENTI

13.1 Indicare la denominazione e l'indirizzo del luogo di studio o di lavoro:

.....

(nome dell'azienda, ufficio, ente, scuola, istituto, ecc.)

.....

(indirizzo: via, piazza, numero civico, località)

..... ☐☐☐☐☐ PROV. ☐☐☐ COM.

(CAP, Comune, Provincia o Stato estero)

13.2 Indicare se la persona rientra giornalmente dal luogo di studio o di lavoro nella sua dimora abituale

SI 1 NO 2

13.3 In caso di risposta affermativa, se la persona si è recata mercoledì ultimo scorso al luogo di studio o di lavoro precisato al punto 13.1, indicare:

a) l'orario di uscita da casa:

- prima delle 6,15 ☐ 1
- dalle 6,15 alle 6,44 ☐ 2
- dalle 6,45 alle 7,14 ☐ 3
- dalle 7,15 alle 7,44 ☐ 4
- dalle 7,45 alle 8,14 ☐ 5
- dalle 8,15 alle 8,44 ☐ 6
- dalle 8,45 alle 9,14 ☐ 7
- dalle 9,15 in poi ☐ 8

b) il tempo impiegato per recarsi (solo andata) da casa al luogo di studio o di lavoro:

- fino a 15 minuti ☐ 1
- da 16 a 30 minuti ☐ 2
- da 31 a 60 minuti ☐ 3
- oltre 60 minuti ☐ 4

c) il mezzo di trasporto utilizzato per compiere **il tratto più lungo** (in termini di distanza e non di tempo) del tragitto casa/luogo di studio o di lavoro:

- nessun mezzo (a piedi) ☐ 1
- treno ☐ 2
- tram, metropolitana ☐ 3
- autobus, filobus, corriera ☐ 4
- autobus aziendale o scolastico ☐ 5
- auto privata (come conducente) ☐ 6
- auto privata (come passeggero) ☐ 7
- motocicletta, ciclomotore, scooter ☐ 8
- bicicletta ☐ 9
- altro mezzo (battello, funivia, ecc.) ☐ 10

☐☐☐☐ SEZ. CENS.

Sezione III - NOTIZIE SULLE PERSONE NON DIMORANTI ABITUALMENTE MA TEMPORANEAMENTE PRESENTI NELL'ABITAZIONE

PERSONA N°	1. DIMORA ABITUALE	2. CITTADINANZA	Se la persona è dimorante abitualmente all'estero e ha cittadinanza straniera o è apolide compilare il modello ISTAT CP. 3 altrimenti rispondere ai punti 3, 4 e 5	RISPONDERE SOLO SE LA PERSONA È DIMORANTE ABITUALMENTE IN ITALIA O HA CITTADINANZA ITALIANA		
	Indicare se la persona dimora abitualmente:	Indicare se la persona ha cittadinanza		3. SESSO	4. DATA DI NASCITA	5. STATO CIVILE Indicare se la persona è:
1	In questo Comune ☐1 In altro Comune italiano ☐2 all'estero ☐3	italiana ☐1 straniera o nessuna cittadinanza ☐2		Maschio ☐1 Femmina ☐2	(giorno) (mese) 1 (anno)	celibe o nubile ☐1 coniugata ☐2 separata di fatto ☐3 separata legalmente ☐4 divorziata ☐5 vedova ☐6
2	In questo Comune ☐1 In altro Comune italiano ☐2 all'estero ☐3	italiana ☐1 straniera o nessuna cittadinanza ☐2		Maschio ☐1 Femmina ☐2	(giorno) (mese) 1 (anno)	celibe o nubile ☐1 coniugata ☐2 separata di fatto ☐3 separata legalmente ☐4 divorziata ☐5 vedova ☐6
3	In questo Comune ☐1 In altro Comune italiano ☐2 all'estero ☐3	italiana ☐1 straniera o nessuna cittadinanza ☐2		Maschio ☐1 Femmina ☐2	(giorno) (mese) 1 (anno)	celibe o nubile ☐1 coniugata ☐2 separata di fatto ☐3 separata legalmente ☐4 divorziata ☐5 vedova ☐6
4	In questo Comune ☐1 In altro Comune italiano ☐2 all'estero ☐3	italiana ☐1 straniera o nessuna cittadinanza ☐2		Maschio ☐1 Femmina ☐2	(giorno) (mese) 1 (anno)	celibe o nubile ☐1 coniugata ☐2 separata di fatto ☐3 separata legalmente ☐4 divorziata ☐5 vedova ☐6
5	In questo Comune ☐1 In altro Comune italiano ☐2 all'estero ☐3	italiana ☐1 straniera o nessuna cittadinanza ☐2		Maschio ☐1 Femmina ☐2	(giorno) (mese) 1 (anno)	celibe o nubile ☐1 coniugata ☐2 separata di fatto ☐3 separata legalmente ☐4 divorziata ☐5 vedova ☐6

ISTAT CP. 2

istat

istituto nazionale di statistica

13° CENSIMENTO GENERALE DELLA POPOLAZIONE

20 ottobre 1991

(Legge 9 gennaio 1991, n. 11)

FOGLIO DI CONVIVENZA

A	NUMERO DI CODICE
Comune	
Provincia	

B	SEZIONE DI CENSIMENTO
N°	

C	NUMERO D'ORDINE	
	Provvisorio	Definitivo

D	TIPO DI LOCALITÀ		
	Centro abitato 1 ☐	Nucleo abitato 2 ☐	Case sparse 3 ☐

E	TIPO DI CONVIVENZA	
	Istituti di istruzione 01	☐
	Istituti assistenziali	
	- Orfanotrofi, Brefotrofi e colonie permanenti 02	☐
	- Per minorati fisici e psichici (ciechi, sordomuti, ecc.) 03	☐
	- Ospizi, case di riposo per adulti inabili ed anziani 04	☐
	- Comunità terapeutiche e di recupero (centri di accoglienza per tossicodipendenti, ecc.) 05	☐
	- Altri istituti assistenziali (dormitori, centri di accoglienza per immigrati, ecc) 06	☐
	Istituti di cura	
	- Pubblici 07	☐
	- Privati 08	☐
	Istituti di prevenzione e di pena 09	☐
	Convivenze ecclesiastiche 10	☐
	Convivenze militari e di altri corpi accasermati 11	☐
	Alberghi, pensioni, locande e simili 12	☐
	Navi mercantili 13	☐
	Altre 14	☐

SEGRETO STATISTICO E OBBLIGO DI RISPOSTA

Ai sensi dell'art. 9 della legge 9 gennaio 1991, n. 11, sulle notizie raccolte in occasione del censimento si applicano le disposizioni sul segreto d'ufficio e sulla tutela del segreto statistico di cui agli artt. 8 e 9 del Decreto Legislativo 6 settembre 1989, n. 322.

I dati raccolti con il presente questionario non potranno essere diffusi se non in forma aggregata, in modo che non se ne possa trarre alcun riferimento individuale.

Ai sensi dell'art. 10 della legge sopra citata, è fatto obbligo alle persone fisiche ed ai legali rappresentanti delle persone giuridiche, delle amministrazioni, enti ed organismi oggetto del censimento, di rispondere con precisione ed esattezza alle domande contenute nei questionario.

Coloro che non forniscano le notizie richieste, ovvero le forniscano scientemente errate o incomplete, sono soggetti alle sanzioni amministrative pecuniarie prevista dall'art. 11 del Decreto Legislativo 6 settembre 1989, n. 322 (da lire quattrocentomila a lire quattro milioni, per violazioni da parte di persone fisiche, da lire un milione a lire dieci milioni, per violazioni da parte di enti e società) che verranno applicate con il procedimento ivi previsto.

Data della consegna _____ 1991

FIRMA DEL RILEVATORE

_____

CONVIVENZA

Tipo e denominazione _____

_____

Indirizzo _____ N. _____
(via, piazza, viale, località, ecc.)

Tel. _____

DIRIGENTE LA CONVIVENZA

Cognome e Nome _____

A	NUMERO DI CODICE
Comune	
Provincia	

B	SEZIONE DI CENSIMENTO
N°	

C	NUMERO D'ORDINE	
	Provvisorio	Definitivo

AVVERTENZE

Il **Foglio di Convivenza** va compilato, **con riferimento al 20 ottobre 1991**, dal dirigente la convivenza o, se ciò non fosse possibile, da una persona da questi incaricata. Il **Foglio di Convivenza** è composto dalle seguenti parti:

- Elenco dei membri permanenti della convivenza "
- Sezione I - Notizie sui membri permanenti della convivenza. **Per ciascuno di essi deve essere compilato un "foglio individuale" rispettando l'ordine secondo il quale sono indicati nell'« Elenco » alla pagina seguente.**
- Sezione II - Notizie sui membri temporanei della convivenza presenti presso la convivenza il **20 ottobre 1991.**

Le persone che vivono nella convivenza, ma che costituiscono famiglia a sè stante, non vanno comprese nel presente foglio, ma devono compilare il "Foglio di famiglia" ISTAT CP.1.

Per la compilazione usare penna a sfera scrivendo con grafia ben nitida e chiara possibilmente in stampatello.

Per le domande seguite da quadratino barrare così ☒ la risposta che fa al caso.

I riquadri in rosso devono essere compilati dal rilevatore.

Le caselle in verde ☐ NON devono essere compilate.

Per facilitare la compilazione delle singole parti del "Foglio di Convivenza", vengono forniti alcuni chiarimenti nella GUIDA inserita nel foglio stesso.

ISTAT CP. 2 *bis*

istat

istituto nazionale di statistica

13° CENSIMENTO GENERALE DELLA POPOLAZIONE

20 ottobre 1991

(Legge 9 gennaio 1991, n. 11)

ELENCO DEI MEMBRI PERMANENTI DELLA CONVIVENZA

DA STACCARSI A CURA DEL COMUNE

N. d'ordine	COGNOME E NOME (scrivere in stampatello)	SESSO	LUOGO DI NASCITA	DATA DI NASCITA
1	2	3	4	5
1		M ☐ F ☐		giorno mese 1 anno
2		M ☐ F ☐		giorno mese 1 anno
3		M ☐ F ☐		giorno mese 1 anno
4		M ☐ F ☐		giorno mese 1 anno
5		M ☐ F ☐		giorno mese 1 anno
6		M ☐ F ☐		giorno mese 1 anno
7		M ☐ F ☐		giorno mese 1 anno
8		M ☐ F ☐		giorno mese 1 anno

AVVERTENZE

A norma del vigente «Regolamento Anagrafico», le notizie contenute in questo prospetto saranno utilizzate per la revisione dell'anagrafe comunale della popolazione residente.

Data della compilazione _____ 1991

FIRMA DEL RILEVATORE

_____

Nell'elenco a fianco devono essere indicati cognome, nome, sesso, luogo e data di nascita di ciascun membro permanente della convivenza.

Ai fini del censimento, **per convivenza** si intende un insieme di persone **non** legate da vincoli di matrimonio, parentela, affinità e simili, normalmente coabitanti per motivi religiosi, di cura, di assistenza, militari, di pena e simili aventi dimora nello stesso Comune **(anche se non sono ancora iscritte nell'anagrafe della popolazione del Comune medesimo)**.

Le persone addette alla convivenza per ragioni d'impiego o di lavoro, se vi convivono abitualmente, sono considerati membri della convivenza, purché non costituiscano famiglia a se stante.

Indicare nell'ordine i membri con mansioni direttive, di amministrazione, di assistenza, di servizio, ecc. poi le altre persone (militare, suora, ricoverato, detenuto, ecc.).

Per le donne coniugate o vedove scrivere prima il cognome da nubile, poi il nome e infine il cognome del marito.

Non devono essere elencate le persone temporaneamente od occasionalmente presenti presso la convivenza; ad esse è riservata infatti la sezione II.

PERSONE DA ISCRIVERE NEL FOGLIO DI CONVIVENZA

SEZIONE I - MEMBRI PERMANENTI	SEZIONE II - MEMBRI TEMPORANEI
ISTITUTI D'ISTRUZIONE *Collegi, convitti, seminari, centri di formazione*	
Persone addette alla direzione, amministrazione, insegnamento e servizio, che vivono stabilmente nella convivenza.	Collegiali, convittori, seminaristi; persone occasionalmente presenti.
ISTITUZIONI ASSISTENZIALI *Orfanotrofi, brefotrofi, colonie permanenti, istituti per minorati fisici e psichici, ospizi, case di riposo per adulti inabili ed anziani, comunità terapeutiche e di recupero, dormitori, centri di accoglienza per immigrati e simili.*	
Persone addette alla direzione, amministrazione, assistenza e servizio, che vivono stabilmente nella convivenza; bambini ricoverati permanentemente (anche se dati a balia); adulti ricoverati od ospitati permanentemente.	Bambini ricoverati temporaneamente; adulti ricoverati od ospitati temporaneamente; persone occasionalmente presenti.
ISTITUTI DI CURA *Pubblici e privati*	
Persone addette alla direzione, amministrazione, assistenza e servizio, che vivono stabilmente nella convivenza; ricoverati permanentemente in istituti e case di cura purché la permanenza nella convivenza duri da due anni o più.	Ricoverati temporaneamente la cui permanenza nella convivenza non abbia raggiunto i due anni; persone occasionalmente presenti.
ISTITUTI DI PREVENZIONE E DI PENA *Istituti di custodia cautelare, istituti per l'esecuzione delle pene, istituti per l'esecuzione delle misure di sicurezza detentive, istituti di custodia cautelare per minorenni, prigioni scuola, riformatori giudiziari, istituti di rieducazione per minori.*	
Persone addette alla direzione, amministrazione, istruzione, custodia e servizio, che vivono stabilmente nella convivenza; detenuti condannati a pena di 5 anni e più.	Detenuti a disposizione dell'Autorità; detenuti condannati a pena inferiore a 5 anni; rieducandi.
CONVIVENZE ECCLESIASTICHE	
Persone appartenenti ad ordini e congregazioni religiosi; sacerdoti secolari e personale laico facenti parte permanentemente della convivenza.	Religiosi, sacerdoti secolari e altro personale, temporaneamente od occasionalmente presenti nella convivenza.
CONVIVENZE MILITARI E DI ALTRI CORPI ACCASERMATI	
Militari e assimilati, di carriera o che abbiano contratto una ferma, in forza alla convivenza (escluso l'equipaggio di navi della marina militare); personale civile (impiegati, capi operai, ecc.) che vive stabilmente nella convivenza.	Militari di leva e assimilati, in forza alla convivenza; equipaggio di navi della marina militare; personale civile occasionalmente presente.
ALBERGHI, PENSIONI, LOCANDE E SIMILI	
Persone addette alla direzione, amministrazione e servizio, che vivono stabilmente nella convivenza (escluso il personale occupato stagionalmente).	Personale addetto stagionalmente alla convivenza; ospiti temporanei (clienti).
NAVI MERCANTILI	
	Componenti l'equipaggio; passeggeri.

Sezione I - NOTIZIE SUI MEMBRI

FOGLIO INDIVIDUALE

1 POSIZIONE NELLA CONVIVENZA

- Persona che dirige la convivenza o direttore ..... ☐ 01
- Orfano, minore in colonia permanente e simili ..... ☐ 03
- Adulto inabile, anziano in istituto assistenziale ..... ☐ 04
- Assistito in comunità terapeutiche ..... ☐ 05
- Ricoverato, malato e simili ..... ☐ 06
- Detenuto condannato ..... ☐ 08
- Religioso (sacerdote, suora, frate e simili) ..... ☐ 09
- Militare, agente e simili ..... ☐ 10
- Persona addetta all'assistenza sanitaria (medico, infermiere, ecc.) ..... ☐ 14
- Persona addetta ai servizi della convivenza (amministrazione, insegnamento, custodia, ecc.) ..... ☐ 15
- Altra ..... (specificare) ☐ 16

2 SESSO

- Maschio ..... ☐ 1
- Femmina ..... ☐ 2

3 LUOGO DI NASCITA

- Nel Comune di attuale dimora abituale ..... ☐ 1
- In altro Comune italiano ..... ☐ 2

..... (specificare il Comune)

..... (specificare la Provincia) PROV. COM.

- All'estero ..... ☐ 3

..... (specificare lo Stato estero) ST. EST.

4 DATA DI NASCITA

giorno ___ mese ___ anno 1 ___

5 STATO CIVILE

Indicare se la persona è:

- celibe o nubile ..... ☐ 1
- coniugata ..... ☐ 2
- separata di fatto ..... ☐ 3
- separata legalmente ..... ☐ 4
- divorziata ..... ☐ 5
- vedova ..... ☐ 6

6 DATA DEL MATRIMONIO

Indicare la data del matrimonio (nel caso sia stato contratto più di un matrimonio indicare la data dell'ultimo)

mese ___ anno 1 9 ___

7 CITTADINANZA

- Italiana ..... ☐ 100
- Straniera o nessuna cittadinanza ..... ☐

..... (specificare) ST. EST.

se straniero (o apolide) indicare l'anno di trasferimento della dimora abituale in Italia..... 1 9 ___

8 LUOGO DI PRESENZA ALLA DATA DEL CENSIMENTO

8.1 Indicare il luogo di presenza alla data del censimento:

- nel Comune di attuale dimora abituale ..... ☐ 1
- in altro Comune italiano ..... ☐ 2

..... (specificare il Comune)

..... (specificare la Provincia) PROV.

- all'estero ..... ☐ 3

..... (specificare lo Stato estero) ST. EST.

8.2 Se la persona è temporaneamente assente dal Comune di dimora abituale, indicarne il motivo:

- lavoro ..... ☐ 1
- studio ..... ☐ 2
- turismo ..... ☐ 3
- altro ..... ☐ 4

9 LUOGO DI DIMORA ABITUALE NELL'OTTOBRE 1986

Rispondere solo se la persona è nata prima del 20 ottobre 1986

9.1 Indicare il luogo di dimora abituale nell'ottobre 1986:

- nel Comune di attuale dimora abituale ..... ☐ 5
- in altro Comune italiano ..... ☐ 7

..... (specificare il Comune)

..... (specificare la Provincia) PROV. COM.

- all'estero ..... (specificare lo Stato estero) ☐ 8

ST. EST.

9.2 Indicare se la persona dimorava:

- in questa convivenza ..... ☐ 1
- in altra convivenza ..... ☐ 2
- in famiglia ..... ☐ 3

10 ISTRUZIONE

10.1 Indicare il titolo di studio più elevato conseguito:

- laurea ..... (specificare)
- diploma universitario o equipollente ..... (specificare)
- diploma che permette l'accesso all'università ..... (specificare)
- diploma che non permette l'accesso all'università ..... (specificare)

TIT. STU.

- licenza di scuola media inferiore o licenza di avviamento professionale ..... ☐ 600
- licenza elementare ..... ☐ 700
- nessun titolo di studio
  - sa leggere e/o scrivere ..... ☐ 800
  - non sa leggere nè scrivere ..... ☐ 900

10.2 Per i laureati indicare se in possesso di eventuale specializzazione post laurea o di dottorato di ricerca:

SI 5 NO 6

10.3 Indicare se la persona frequenta:

- l'asilo nido ..... ☐ 1
- la scuola materna ..... ☐ 2
- un corso regolare di studi ..... ☐ 3
- nessuno dei corsi di studio precedentemente segnalati ..... ☐ 4

10.4 Indicare se frequenta un corso di formazione professionale:

SI 5 NO 6

PERMANENTI DELLA CONVIVENZA

DELLA PERSONA N. 1

11 CONDIZIONE PROFESSIONALE O NON PROFESSIONALE NELLA SETTIMANA PRECEDENTE ALLA DATA DEL CENSIMENTO

Rispondere solo se la persona è nata prima del 20 ottobre 1977

11.1 Indicare se la persona è:

- occupata ☐ 1
- disoccupata alla ricerca di nuova occupazione ☐ 2
- in cerca di prima occupazione ☐ 3
- casalinga ☐ 4
- studente ☐ 5
- ritirata dal lavoro ☐ 6
- in servizio di leva ☐ 7
- in altra condizione ☐ 8

11.2 Indipendentemente dalla risposta fornita al punto 11.1, indicare le ore effettivamente lavorate dalla persona nella settimana presso un datore di lavoro o nell'azienda familiare ..... N. ☐☐☐

Ai seguenti punti da 11.3 a 11.6 deve rispondere solo la persona che al punto 11.1 ha dichiarato di essere «occupata» o «disoccupata alla ricerca di nuova occupazione» facendo riferimento all'ultima attività lavorativa svolta.

11.3 Indicare quale tipo di lavoro la persona svolge (ad es.: insegnante di scuola media, agricoltore, tecnico elettronico, architetto, segretaria, programmatore informatico, elettrauto, ecc., evitando termini generici quali impiegato e operaio)

.....

(specificare)

.....

11.4 Indicare quali sono le principali attività o mansioni svolte dalla persona durante il lavoro (ad es.: insegnamento della matematica, coltivazione della vite, controllore di radar, progettazione di interni, gestione di segreteria, scrittura programmi, riparazione impianti elettrici delle automobili)

.....

(specificare)

..... ☐☐☐☐☐ PROF.

11.5 Indicare se la persona esercita tali attività

a) alle dipendenze come:

- dirigente ☐ 1
- direttivo, quadro ☐ 2
- impiegato ☐ 3
- appartenente alle categorie speciali (intermedio) ☐ 4
- capo operaio, operaio (specializzato, qualificato e comune) ☐ 5
- altro lavoratore dipendente (usciere, guardiano, bidello, ecc.) ☐ 6
- apprendista ☐ 7
- lavorante a domicilio per conto di imprese ☐ 6
- graduato o militare di carriera delle FF.AA. o similari ☐ 9

b) in modo autonomo come:

- imprenditore ☐ 10
- lavoratore in proprio ☐ 11
- libero professionista ☐ 12

} indicare se ha lavoratori retribuiti o apprendisti alle proprie dipendenze: SI 1 NO 2

- socio di cooperativa di produzione di beni e/o prestazioni di servizi ☐ 13
- coadiuvante ☐ 14

11.6 Indicare l'attività esclusiva o principale dello stabilimento, azienda agricola, negozio, ufficio, ente, ecc., presso cui la persona lavora

.....

(specificare)

..... ☐☐☐☐☐ AT. ECO.

12 CONDIZIONE PROFESSIONALE O NON PROFESSIONALE NELL'OTTOBRE 1986

Rispondere solo se la persona è nata prima del 20 ottobre 1972

12.1 Indicare se nell'ottobre 1986 la persona era:

- occupata ☐ 1
- disoccupata alla ricerca di nuova occupazione ☐ 2
- in cerca di prima occupazione ☐ 3
- casalinga ☐ 4
- studente ☐ 5
- in altra condizione ☐ 6

12.2 Se la persona era occupata:

a) indicare se lavorava:

- alle dipendenze ☐ 7
- in modo autonomo ☐ 8

b) indicare il settore di attività economica:

- agricoltura ☐ 1
- industria ☐ 2
- commercio, pubblici esercizi e alberghi ☐ 3
- pubblica amministrazione e servizi pubblici o privati ☐ 4

13 PERMANENZA IN CONVIVENZA

Indicare da quanto tempo la persona dimora abitualmente in convivenza (in questa o in altre):

☐☐ (anni) ☐☐ (mesi)

14 PRESENZA E DIMORA ABITUALE DEI FAMILIARI

Rispondere solo se al quesito 1 la persona ha barrato uno dei quadratini numero 03, 04, 05 o 06

14.1 Indicare se la persona ha i seguenti parenti in vita:

coniuge	SI 1	NO 2
genitore/i	SI 1	NO 2
figlio/i	SI 1	NO 2
fratello/sorella	SI 1	NO 2

14.2 Se al punto 14.1 è stata fornita almeno una risposta affermativa, indicare il luogo di dimora abituale del parente (o dei parenti) geograficamente più vicino/i:

- in questo Comune ☐ 1
- in altro Comune della stessa Provincia ☐ 2
- in Comune di altra Provincia della stessa Regione ☐ 3
- in Comune di altra Regione ☐ 4
- all'estero ☐ 5

SEZIONE II - NOTIZIE SUI MEMBRI TEMPORANEI DELLA CONVIVENZA

Per rispondere alle domande barrare con ☒ il quadratino

PERSONA N°	1. POSIZIONE NELLA CONVIVENZA	2. DIMORA ABITUALE
	Collegiale, seminarista, convittore e simili ..... 02 Orfano, minore in colonia permanente e simili ..... 03 Adulto inabile, anziano in istituto assistenziale ..... 04 Assistito in comunità terapeutiche ..... 05 Ricoverato, malato e simili ..... 06 Detenuto a disposizione della Autorità ..... 07 Detenuto condannato ..... 08 Religioso (sacerdote, suora, frate e simili) ..... 09 Militare, agente e simili ..... 10 Ospite (cliente) ..... 11 Componente l'equipaggio ..... 12 Passeggero ..... 13 Persona addetta all'assistenza sanitaria (medico, infermiere ecc.) ..... 14 Persona addetta ai servizi della convivenza (amministrazione, insegnamento, custodia, ecc.) ..... 15 Altra 16	**INDICARE IL LUOGO DI DIMORA ABITUALE** - nello stesso Comune 1 - in altro Comune italiano 2 - all'estero 3
1	2	3
1	☐ 02 ☐ 03 ☐ 04 ☐ 05 ☐ 06 ☐ 07 ☐ 08 ☐ 09 ☐ 10 ☐ 11 ☐ 12 ☐ 13 ☐ 14 ☐ 15 ☐ 16	1 ☐ 2 ☐ 3 ☐ ..... Specificare il Comune e la Provincia PROV. COM.
2	☐ 02 ☐ 03 ☐ 04 ☐ 05 ☐ 06 ☐ 07 ☐ 08 ☐ 09 ☐ 10 ☐ 11 ☐ 12 ☐ 13 ☐ 14 ☐ 15 ☐ 16	1 ☐ 2 ☐ 3 ☐ ..... Specificare il Comune e la Provincia PROV. COM.
3	☐ 02 ☐ 03 ☐ 04 ☐ 05 ☐ 06 ☐ 07 ☐ 08 ☐ 09 ☐ 10 ☐ 11 ☐ 12 ☐ 13 ☐ 14 ☐ 15 ☐ 16	1 ☐ 2 ☐ 3 ☐ ..... Specificare il Comune e la Provincia PROV. COM.
4	☐ 02 ☐ 03 ☐ 04 ☐ 05 ☐ 06 ☐ 07 ☐ 08 ☐ 09 ☐ 10 ☐ 11 ☐ 12 ☐ 13 ☐ 14 ☐ 15 ☐ 16	1 ☐ 2 ☐ 3 ☐ ..... Specificare il Comune e la Provincia PROV. COM.
5	☐ 02 ☐ 03 ☐ 04 ☐ 05 ☐ 06 ☐ 07 ☐ 08 ☐ 09 ☐ 10 ☐ 11 ☐ 12 ☐ 13 ☐ 14 ☐ 15 ☐ 16	1 ☐ 2 ☐ 3 ☐ ..... Specificare il Comune e la Provincia PROV. COM.
6	☐ 02 ☐ 03 ☐ 04 ☐ 05 ☐ 06 ☐ 07 ☐ 08 ☐ 09 ☐ 10 ☐ 11 ☐ 12 ☐ 13 ☐ 14 ☐ 15 ☐ 16	1 ☐ 2 ☐ 3 ☐ ..... Specificare il Comune e la Provincia PROV. COM.
7	☐ 02 ☐ 03 ☐ 04 ☐ 05 ☐ 06 ☐ 07 ☐ 08 ☐ 09 ☐ 10 ☐ 11 ☐ 12 ☐ 13 ☐ 14 ☐ 15 ☐ 16	1 ☐ 2 ☐ 3 ☐ ..... Specificare il Comune e la Provincia PROV. COM.
8	☐ 02 ☐ 03 ☐ 04 ☐ 05 ☐ 06 ☐ 07 ☐ 08 ☐ 09 ☐ 10 ☐ 11 ☐ 12 ☐ 13 ☐ 14 ☐ 15 ☐ 16	1 ☐ 2 ☐ 3 ☐ ..... Specificare il Comune e la Provincia PROV. COM.
9	☐ 02 ☐ 03 ☐ 04 ☐ 05 ☐ 06 ☐ 07 ☐ 08 ☐ 09 ☐ 10 ☐ 11 ☐ 12 ☐ 13 ☐ 14 ☐ 15 ☐ 16	1 ☐ 2 ☐ 3 ☐ ..... Specificare il Comune e la Provincia PROV. COM.
10	☐ 02 ☐ 03 ☐ 04 ☐ 05 ☐ 06 ☐ 07 ☐ 08 ☐ 09 ☐ 10 ☐ 11 ☐ 12 ☐ 13 ☐ 14 ☐ 15 ☐ 16	1 ☐ 2 ☐ 3 ☐ ..... Specificare il Comune e la Provincia PROV. COM.

PRESENTI PRESSO LA CONVIVENZA IL 20 OTTOBRE 1991

contrassegnato con il numero corrispondente a quello di una delle voci riportate in alto, in ciascuna colonna

3. CITTADINANZA		RISPONDERE SOLO SE LA PERSONA È DIMORANTE ABITUALMENTE IN ITALIA O HA CITTADINANZA ITALIANA		
		4. SESSO	5. DATA DI NASCITA	6. STATO CIVILE
Italiana ..... 1 Straniera o nessuna cittadinanza 2		Maschio ..... 1 Femmina 2	Scrivere il giorno il mese e l'anno di nascita in cifre	Indicare se la persona è: celibe o nubile ..... 1 coniugata ..... 2 separata di fatto ..... 3 separata legalmente ..... 4 divorziata ..... 5 vedova 6
4		5	6	7
☐ 1 ☐ 2		☐ 1 ☐ 2	(giorno) (mese) 1 (anno)	☐ 1 ☐ 2 ☐ 3 ☐ 4 ☐ 5 ☐ 6
☐ 1 ☐ 2		☐ 1 ☐ 2	(giorno) (mese) 1 (anno)	☐ 1 ☐ 2 ☐ 3 ☐ 4 ☐ 5 ☐ 6
☐ 1 ☐ 2	*Se la persona è dimorante abitualmente all'estero e ha cittadinanza straniera o è apolide compilare il modello ISTAT CP. 3 altrimenti rispondere ai punti da 4 a 6*	☐ 1 ☐ 2	(giorno) (mese) 1 (anno)	☐ 1 ☐ 2 ☐ 3 ☐ 4 ☐ 5 ☐ 6
☐ 1 ☐ 2		☐ 1 ☐ 2	(giorno) (mese) 1 (anno)	☐ 1 ☐ 2 ☐ 3 ☐ 4 ☐ 5 ☐ 6
☐ 1 ☐ 2		☐ 1 ☐ 2	(giorno) (mese) 1 (anno)	☐ 1 ☐ 2 ☐ 3 ☐ 4 ☐ 5 ☐ 6
☐ 1 ☐ 2		☐ 1 ☐ 2	(giorno) (mese) 1 (anno)	☐ 1 ☐ 2 ☐ 3 ☐ 4 ☐ 5 ☐ 6
☐ 1 ☐ 2		☐ 1 ☐ 2	(giorno) (mese) 1 (anno)	☐ 1 ☐ 2 ☐ 3 ☐ 4 ☐ 5 ☐ 6
☐ 1 ☐ 2		☐ 1 ☐ 2	(giorno) (mese) 1 (anno)	☐ 1 ☐ 2 ☐ 3 ☐ 4 ☐ 5 ☐ 6
☐ 1 ☐ 2		☐ 1 ☐ 2	(giorno) (mese) 1 (anno)	☐ 1 ☐ 2 ☐ 3 ☐ 4 ☐ 5 ☐ 6
☐ 1 ☐ 2		☐ 1 ☐ 2	(giorno) (mese) 1 (anno)	☐ 1 ☐ 2 ☐ 3 ☐ 4 ☐ 5 ☐ 6

ISTAT CP. 3

istat

istituto nazionale di statistica

13° CENSIMENTO GENERALE DELLA POPOLAZIONE

20 ottobre 1991

(Legge 9 gennaio 1991, n. 11)

FOGLIO INDIVIDUALE PER STRANIERO NON RESIDENTE IN ITALIA

ITALIANO FOGLIO INDIVIDUALE PER STRANIERO NON RESIDENTE IN ITALIA	1
TEDESCO FRAGEBOGEN FÜR DEN EINZELNEN, NICHT IN ITALIEN SESSHAFTEN AUSLÄNDER	2
INGLESE INDIVIDUAL FORM FOR FOREIGNERS NOT RESIDING IN ITALY	3
FRANCESE FICHE PERSONELLE POUR LES ETRANGERS NON RESIDANTS EN ITALIE	4
SPAGNOLO FORMULARIO INDIVIDUAL PARA EXTRANJEROS NO RESIDENTES EN ITALIA	5
PORTOGHESE FICHA INDIVIDUAL PARA ESTRANGEIROS SEN RESIDENCIA NA ITÁLIA	6
ARABO البطاقة الشخصية للأجنبي غير المقيم بإيطاليا	7

1

ISTAT CP. 3

istat

istituto nazionale di statistica

13° CENSIMENTO GENERALE DELLA POPOLAZIONE

20 ottobre 1991

(Legge 9 gennaio 1991, n. 11)

A	NUMERO DI CODICE
Comune	
Provincia	

B	SEZIONE DI CENSIMENTO
N.	

C	NUMERO D'ORDINE	
	Provvisorio	Definitivo

FOGLIO INDIVIDUALE PER STRANIERO NON RESIDENTE IN ITALIA

(Prima di compilare il foglio leggere le avvertenze riportate sul retro)

Parte - **A**

DA COMPILARE A CURA DEL RILEVATORE

1 CONDIZIONE ABITATIVA

- Presso un'abitazione ☐ 1
- Presso un'altro tipo di alloggio ☐ 2
- In convivenza (rispondere al quesito 2) ☐ 3
- Senza tetto ☐ 4

2 POSIZIONE NELLA CONVIVENZA

- Collegiale, seminarista, convittore e simili ☐ 2
- Orfano, minore in colonia permanente e simili ☐ 3
- Adulto inabile, anziano in istituto assistenziale ☐ 4
- Assistito in comunità terapeutiche ☐ 5
- Ricoverato, malato e simili ☐ 6
- Detenuto a disposizione dell'Autorità ☐ 7
- Detenuto condannato ☐ 8
- Religioso (sacerdote, suora, frate e simili) ☐ 9
- Militare, agente e simili ☐ 10
- Ospite (cliente) di esercizio alberghiero ☐ 11
- Componente l'equipaggio ☐ 12
- Passeggero ☐ 13
- Persona addetta all'assistenza sanitaria (medico, infermiere, ecc.) ☐ 14
- Persona addetta ai servizi della convivenza (amministrazione, insegnamento, custodia, ecc.) ☐ 15
- Altra ☐ 16

3 SESSO

- Maschio ☐ 1
- Femmina ☐ 2

4 DATA DI NASCITA

(giorno) (mese) 1 (anno)

5 STATO CIVILE

Indicare se la persona è:

- celibe o nubile ☐ 1
- coniugata ☐ 2
- separata ☐ 3
- divorziata ☐ 4
- vedova ☐ 5

6 CITTADINANZA

.....

(specificare lo stato estero utilizzando caratteri latini)

7 DURATA DELLA PRESENZA IN ITALIA

- meno di 1 mese ☐ 1
- da 1 a meno di 4 mesi ☐ 2
- da 4 a meno di 8 mesi ☐ 3
- da 8 a meno di 12 mesi ☐ 4
- da 1 anno a meno di 2 anni ☐ 5
- 2 anni o più ☐ 6

Firma del rilevatore .....

TAGLIANDO DA CONSEGNARE AL CENSITO

Si dichiara che ...l... Sig./a .....

è stato censito/a nel Comune di .....

Data _____ _____ (firma del rilevatore)

TIMBRO DEL COMUNE

N.B. Il presente tagliando serve esclusivamente a comprovare l'effettuata compilazione del foglio e deve essere conservato fino al 30 novembre 1991.

Parte - B La presente parte non deve essere compilata dall'ospite (cliente) di albergo (codice 11 al quesito 2) che è presente in Italia da meno di 1 mese (codice 1 al quesito 7)

8 ISTRUZIONE

8.1 Indicare se la persona ha completato almeno 8 anni di studio:

SI 1 NO 2

8.2 In caso di risposta negativa al punto precedente, indicare se la persona sa leggere e scrivere nella propria lingua:

SI 3 NO 4

8.3 Indicare se la persona ha della lingua italiana una conoscenza:

buona ..... ☐ 1
sufficiente ..... ☐ 2
insufficiente ..... ☐ 3

9 MOTIVO PREVALENTE DELLA PRESENZA IN ITALIA

Lavoro ..... ☐ 1
Studio ..... ☐ 2
Turismo ..... ☐ 3
Raggiungere familiari ..... ☐ 4
In attesa di ripartire dall'Italia per altro Paese ..... ☐ 5
Altro ..... ☐ 6

10 PRESENZA DI PARENTI IN ITALIA

Coniuge	SI 1	NO 2
Genitore/i	SI 3	NO 4
Figlio/i	SI 5	NO 6
Fratello/sorella	SI 7	NO 8
Altri parenti	SI 1	NO 2

11 SITUAZIONE LAVORATIVA O NON LAVORATIVA IN ITALIA NELLA SETTIMANA PRECEDENTE LA DATA DI CENSIMENTO

Indicare se la persona è:

Occupata alle dipendenze

- nell'agricoltura o pesca ..... ☐ 1
- nell'industria (esclusa l'edilizia) ..... ☐ 2
- nell'edilizia ..... ☐ 3
- nel commercio e nei servizi ..... ☐ 4

in modo autonomo ..... ☐ 5
in cerca di occupazione ..... ☐ 6
studente ..... ☐ 7
in altra condizione ..... ☐ 8