

# PIANO GENERALE DEGLI IMPIANTI PUBBLICITARI E DELLE PUBBLICHE AFFISSIONI

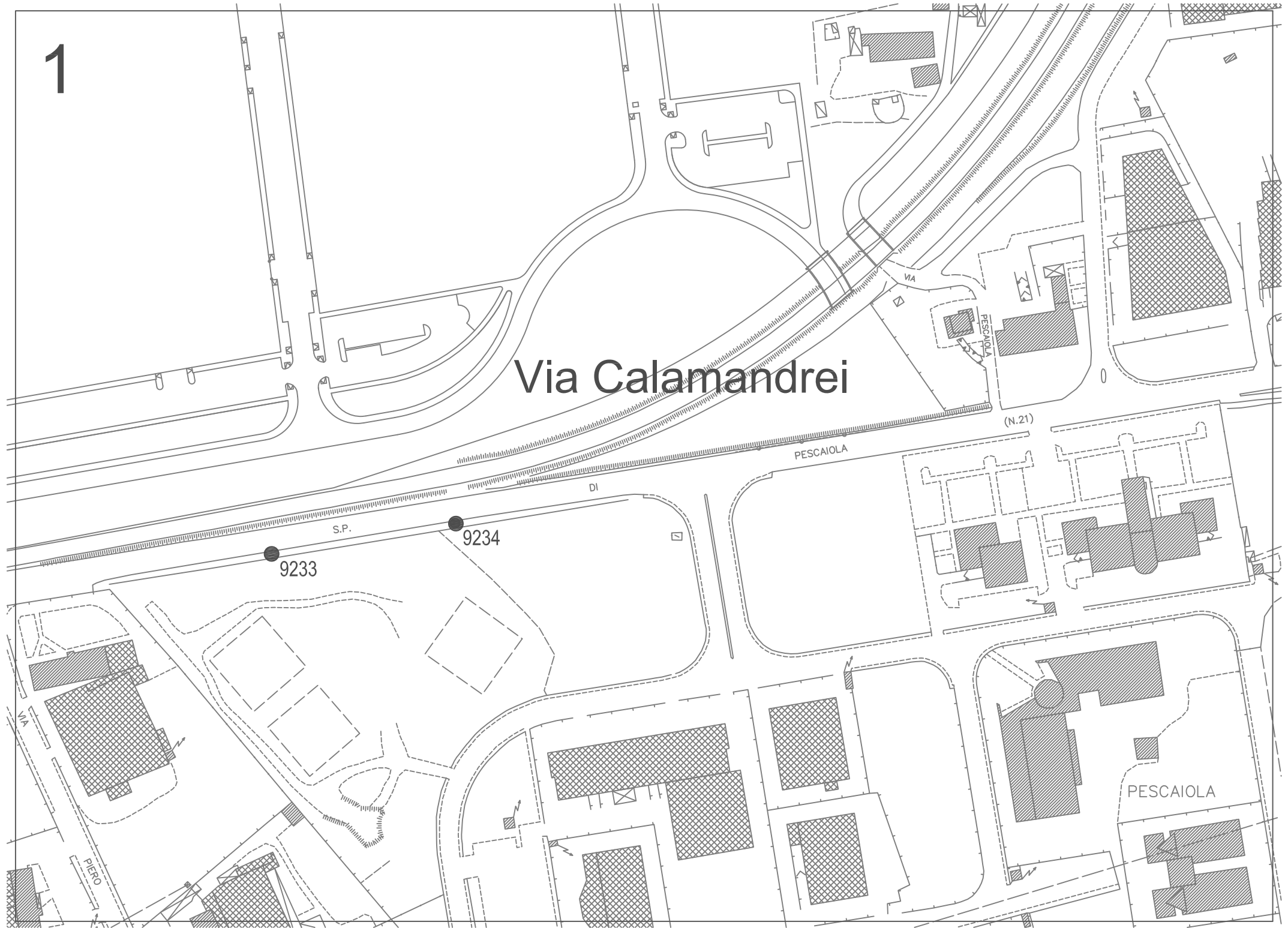
**OGGETTO:  
POSTAZIONI STENDARDI**

DIRIGENTE	Ing. Paolo Frescucci	Servizio Governo del Territorio
PROGETTO	Ing. Roberto Bernardini Geom. Roberto Galantini Geom. Daniela Baroni	Ufficio Mobilità
COLLABORAZIONE	Dott. Giovanni Sanfilippo Piero Marchesini	

ELABORATO N.:  <b>allegato n. 5</b>	REVISIONE:		
	N.	DATA	NOTE
	1	ottobre 2017	
	2	novembre 2019	
	3	ottobre 2021	

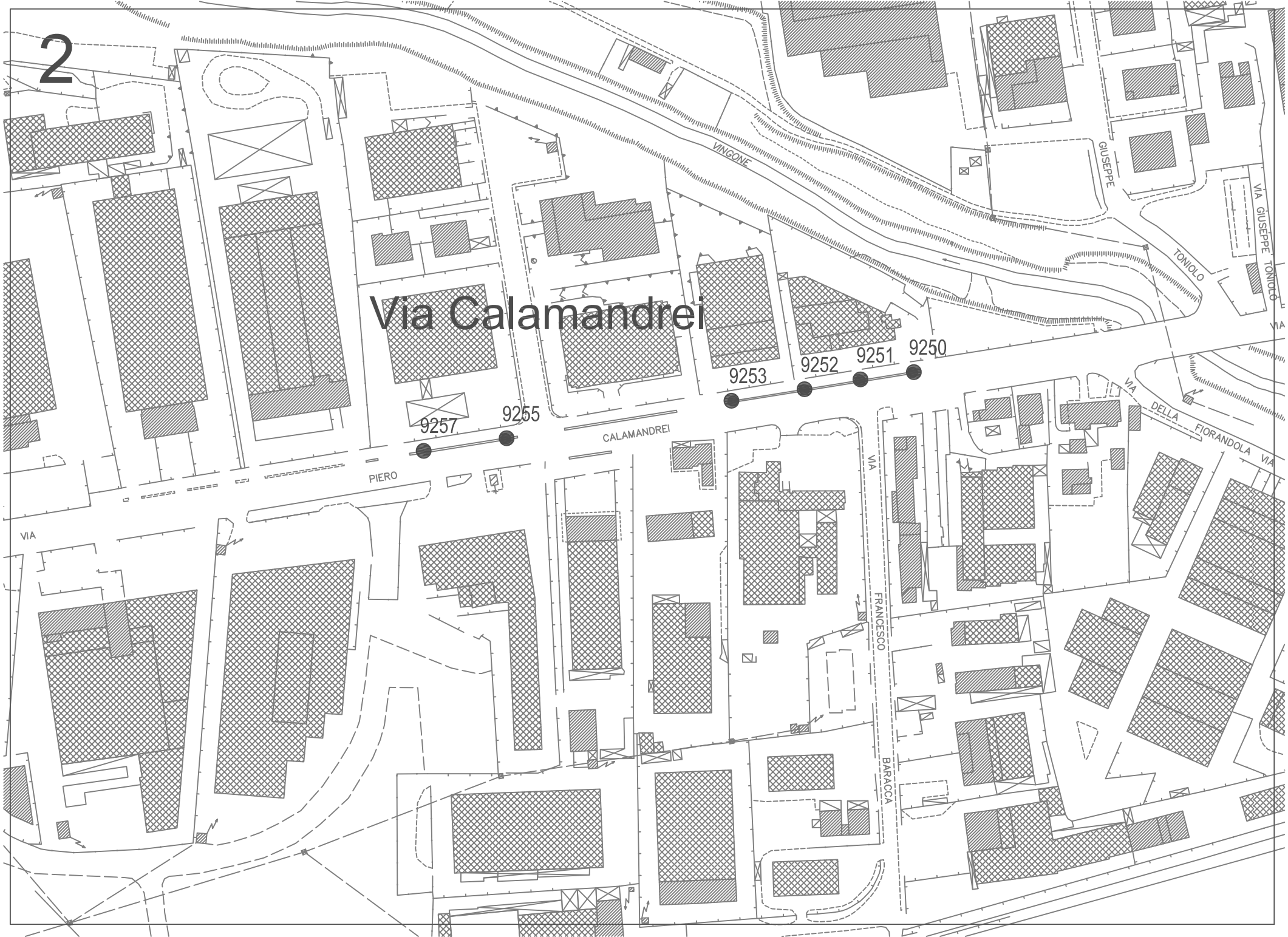
1

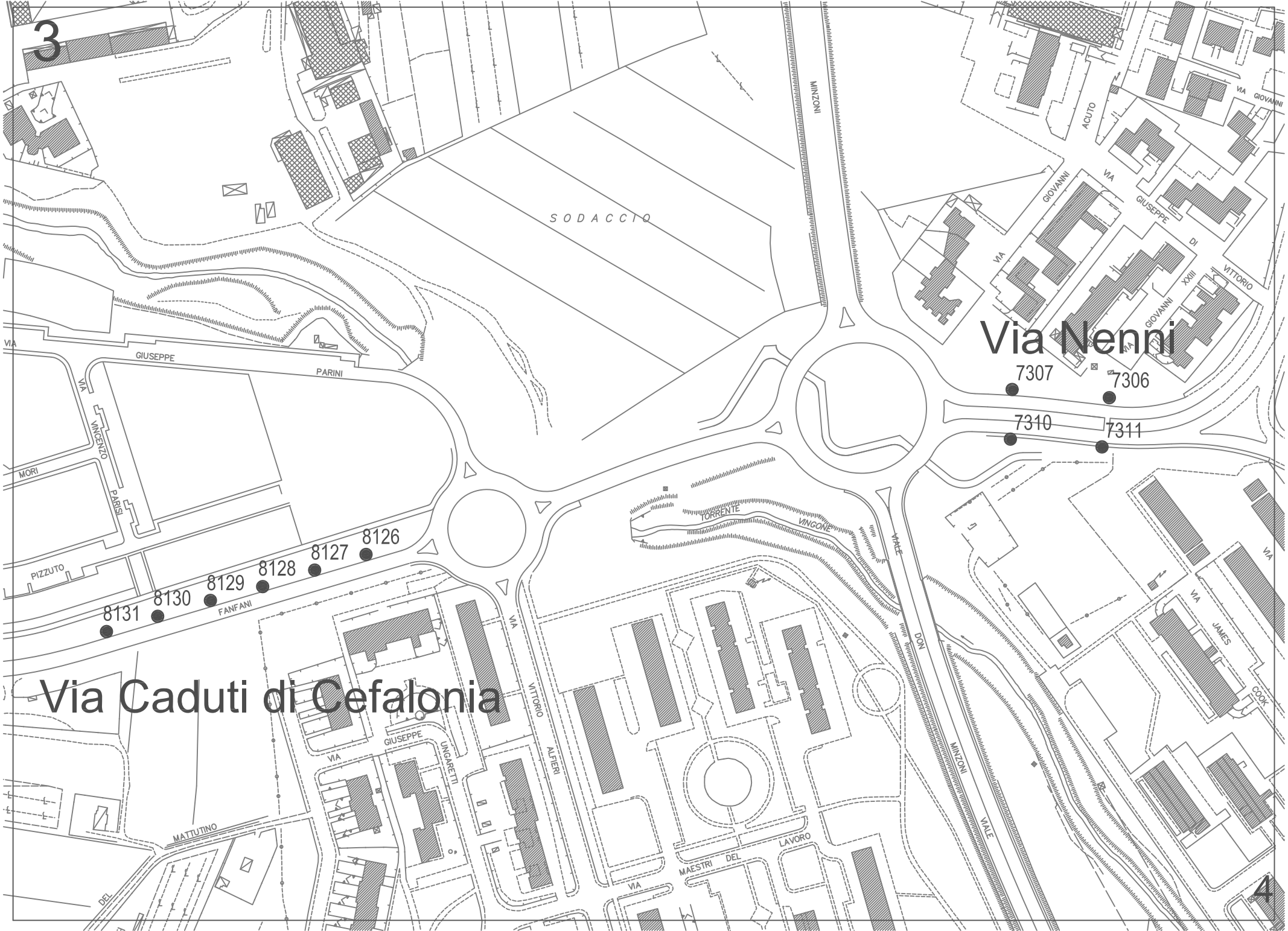
# Via Calamandrei



2

# Via Calamandrei





Via Caduti di Cefalonia

Via Nenni

8131 8130 8129 8128 8127 8126

7307 7306 7310 7311

3

4

SODACCIO

TORRENTE VINGONE

MINZONI

ACUTO

GIOVANNI

GIUSEPPE

DI

VITTORIO

GIOVANNI XXIII

GIUSEPPE

PARINI

MORI

VIA VINCENZO

VIA PANSA

PIZZUTO

FANFANI

VIA VITTORINO

GIUSEPPE

VIA UNGARETTI

VIA ALFIERI

VIA MAESTRI DEL

LAVORO

VIA DON

VIA MINZONI

VIA ACUTO

VIA GIOVANNI

VIA GIUSEPPE

VIA VITTORIO

VIA JAMES

VIA COOK

DEL MATTUTINO

DEL





Via Arno

Via Duccio da  
Buoninsegna

14920

6752

6750

6748

6744

6747

6743

4279

4278

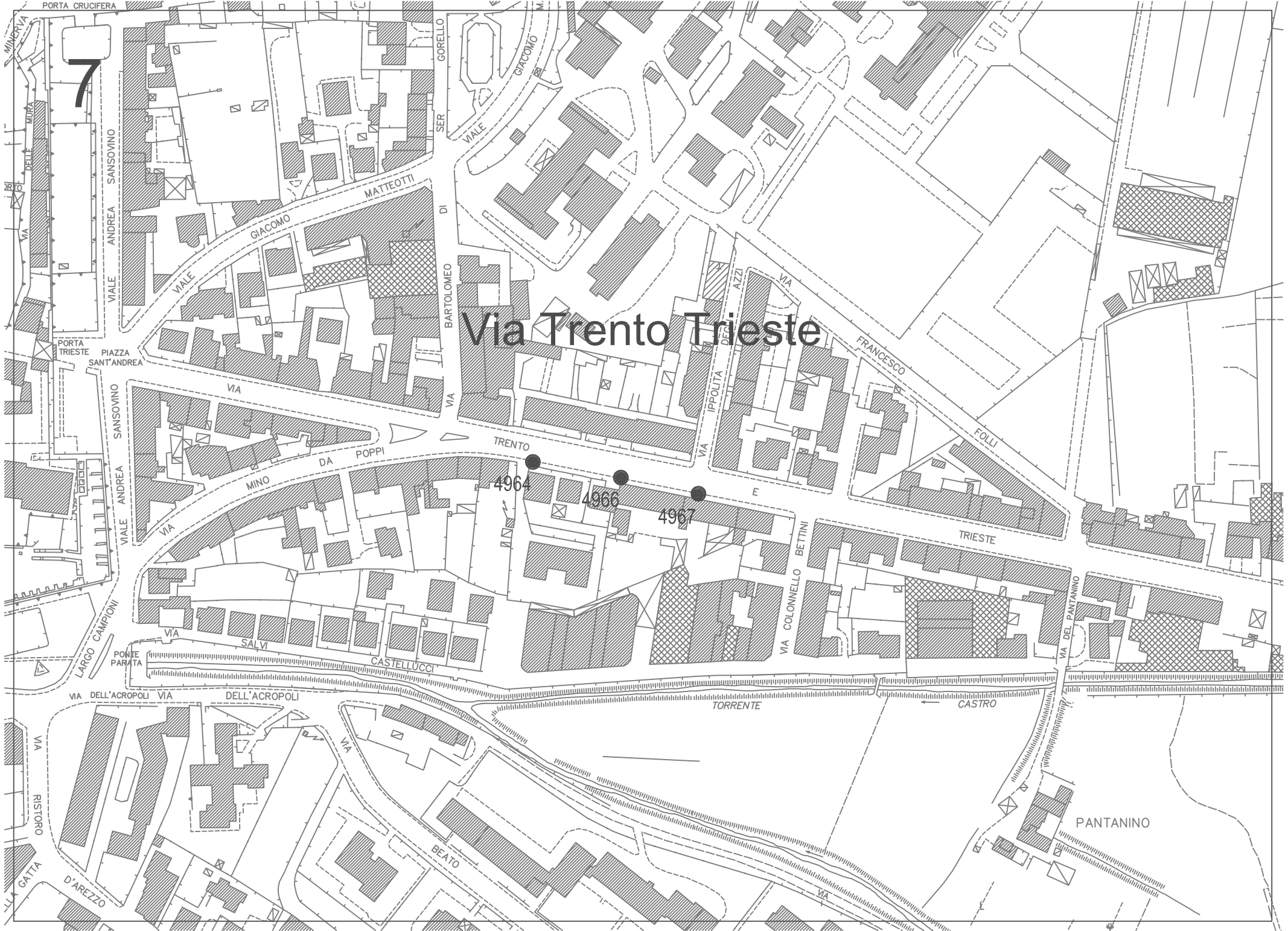
4277

5

VILLAGGIO  
GATTOLINO

PARCO ARNO





7

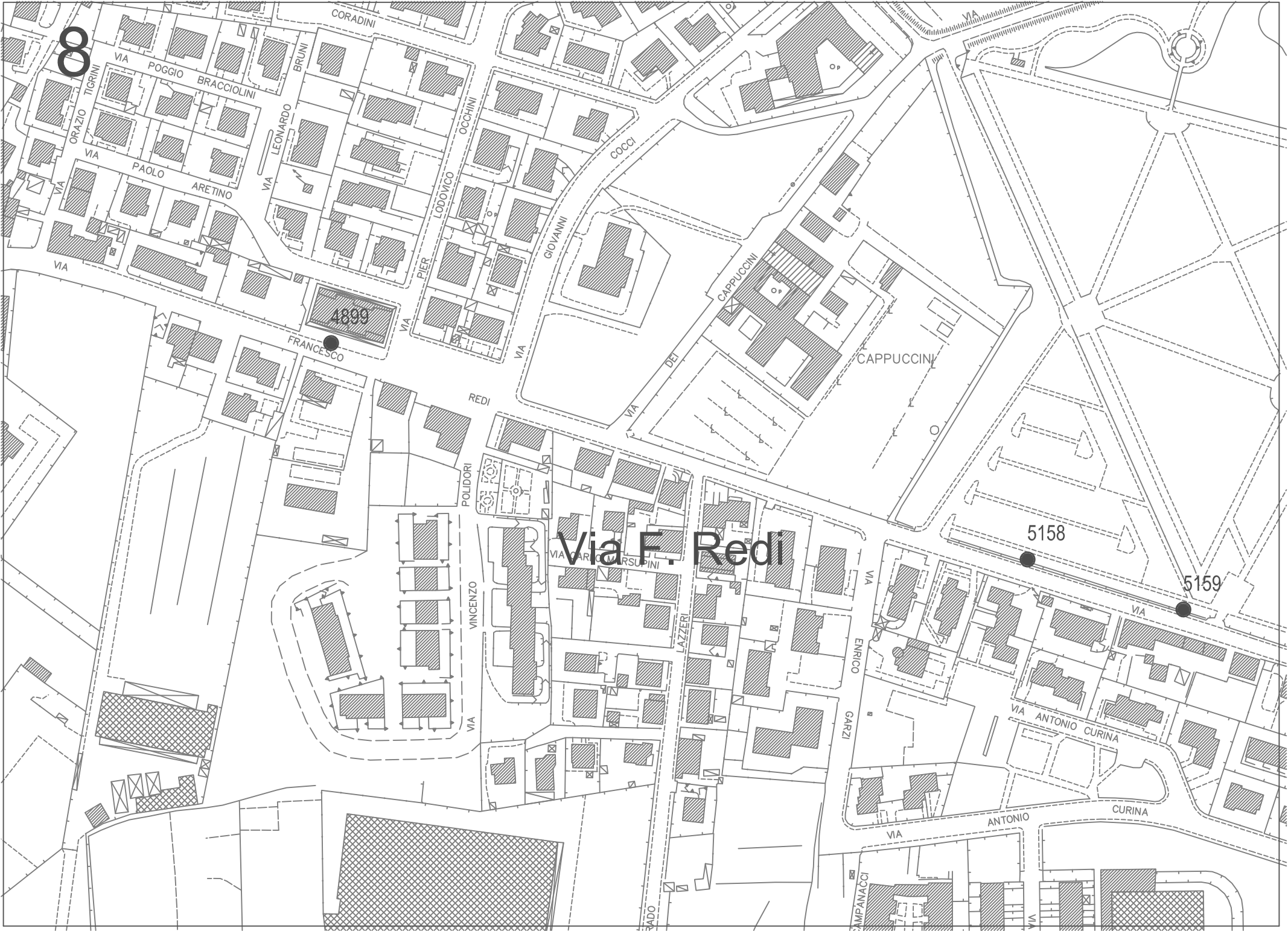
# Via Trento Trieste

4964

4966

4967





8

4899

Via F. Redi

5158

5159

CORADINI

VIA POGGIO BRACCIOLINI

VIA ORAZIO TIGRINI

VIA PAOLO ARETINO

VIA LEONARDO BRUNI

VIA PIER LODOVICO OCCHINI

VIA GIOVANNI COCCI

CAPPUCCINI

CAPPUCCINI

FRANCESCO

REDI

POLIDORI

VIA VINCENZO

VIA MARCELLO RUSPINI

LAZZERI

VIA ENRICO GARZI

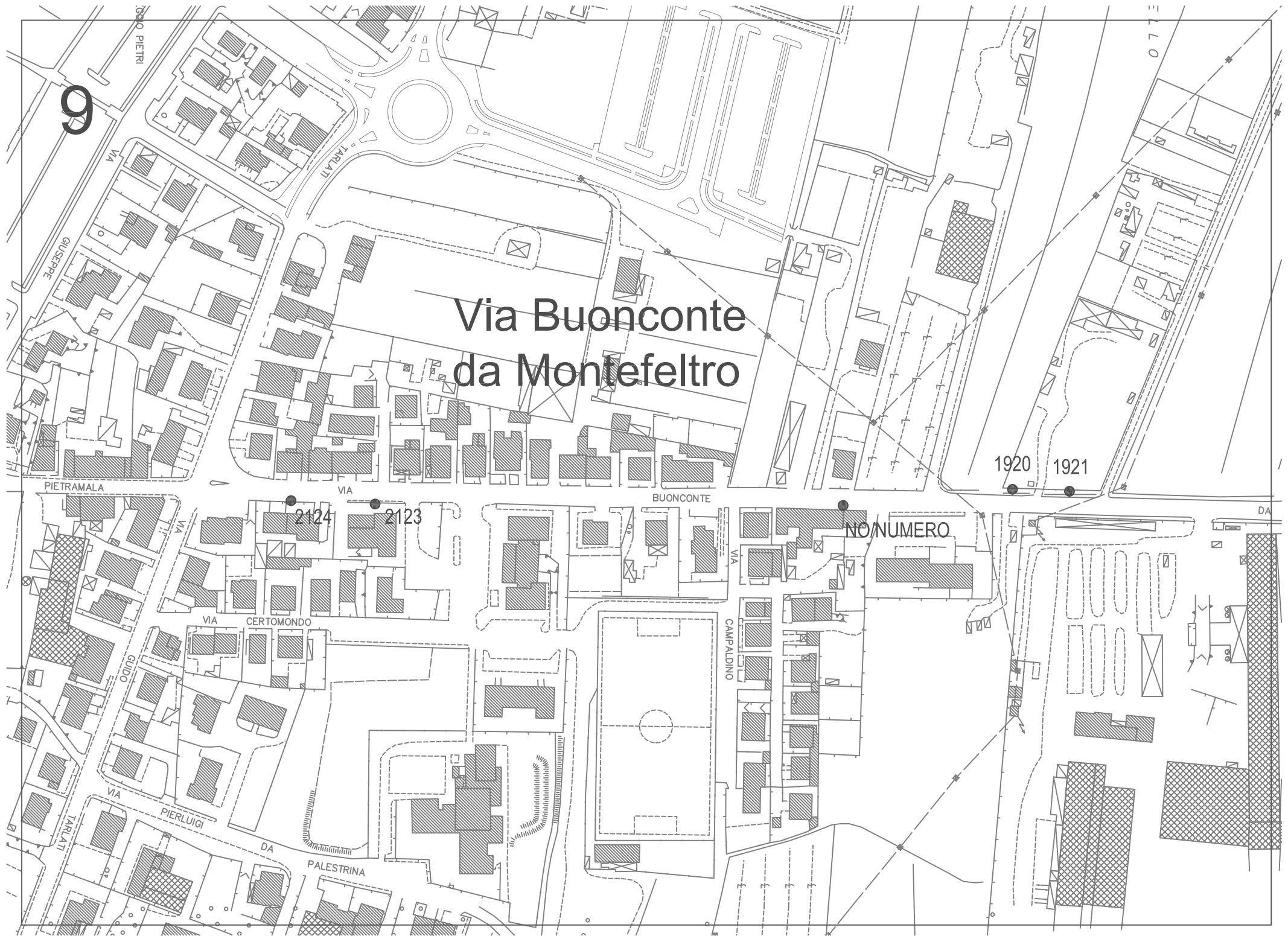
VIA ANTONIO CURINA

VIA ANTONIO CURINA

VIA AMPANACCI

9

# Via Buonconte da Montefeltro



2124

2123

NO NUMERO

1920

1921

PIETRAMALA

BUONCONTE

VIA CERTOMONDO

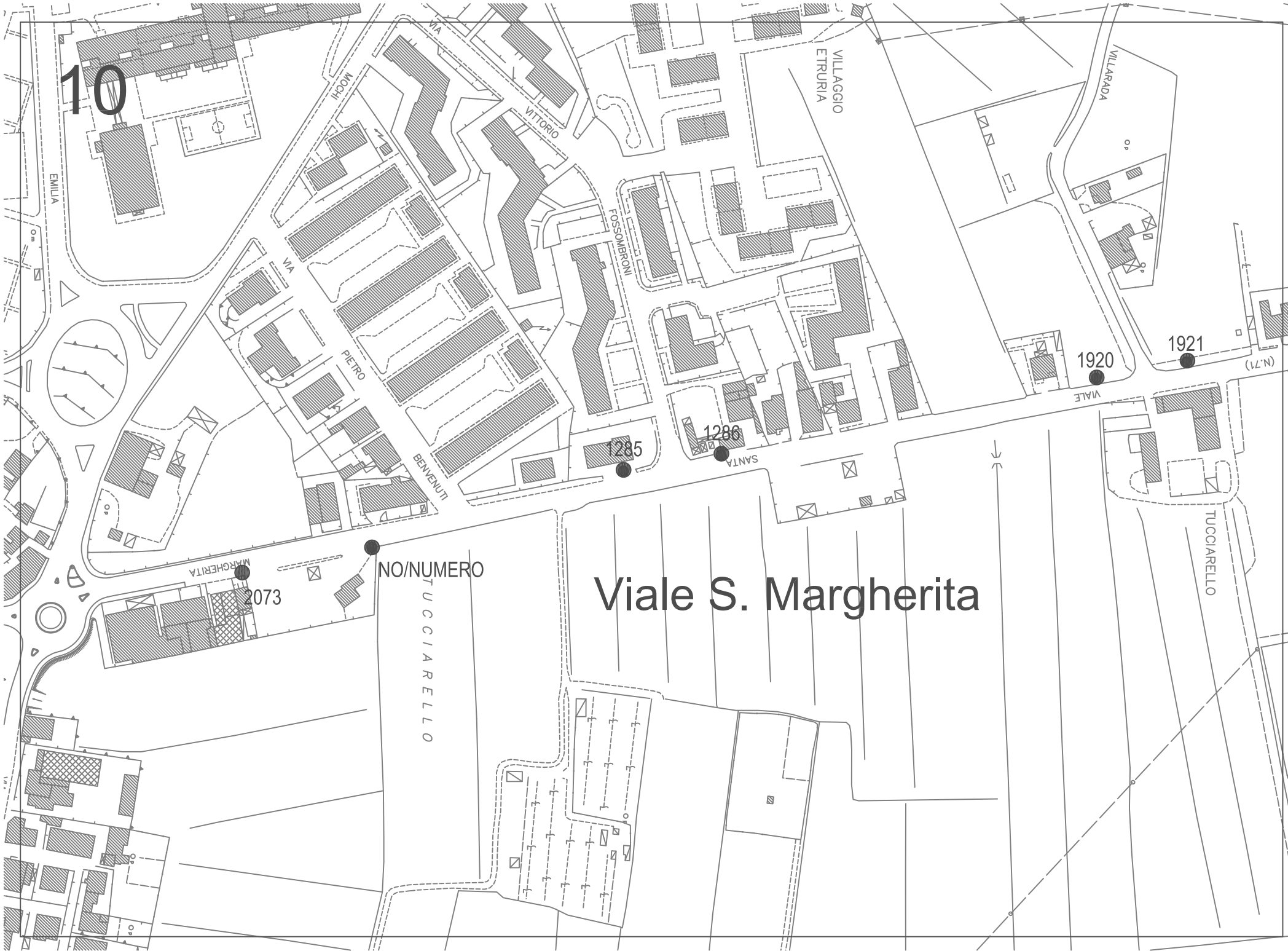
VIA CAMPALDINO

VIA PIERLUGI

VIA PALESTRINA

DA

10



# Viale S. Margherita

MARGHERITA

2073

NO/NUMERO

TUCCIARELLO

1285

1286

SANTA

1920

1921

VIALE

TUCCIARELLO

VILLARADA

VILLAGGIO  
ETRURIA

VITTORIO

FOSCOMBONI

EMILIA

Mochi

Pietro

BENVENUTI

(N.71)



Via M. Perennio

1479

1478

12

GOLGI

GIOVANNI

VIALE

PERGENTINO

SAN

TORRENTE

CALCERELLE

1432

1431

1429

1424

Via Fiorentina

FIORENTINA

MINZONI

PITAGORA

ENRICO

FERMI

DON

CARLO

FORLANINI

VIA EVANGELISTA

TORRICELLI

DEL ORCOLA

CASTRO

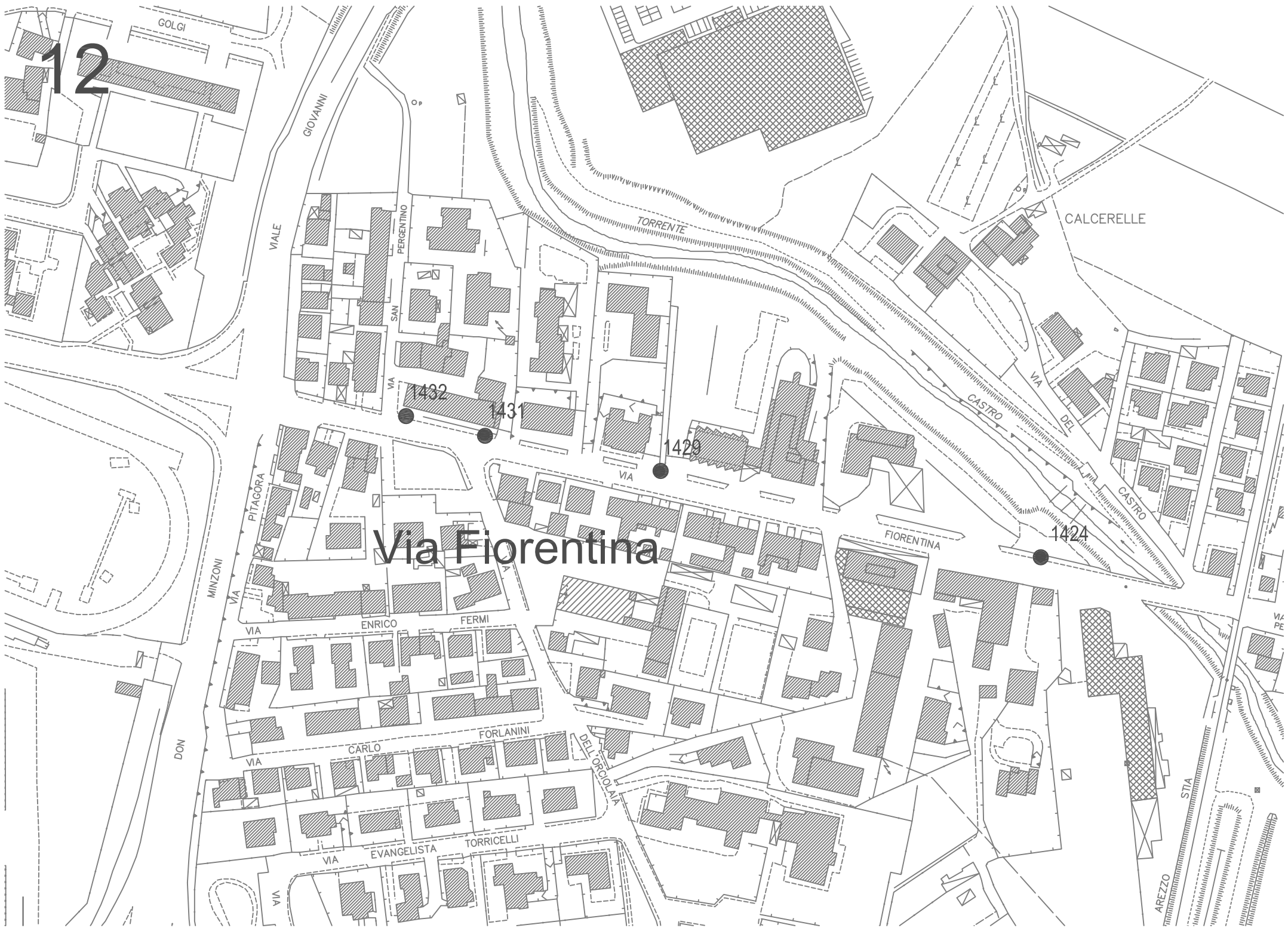
VIA DEL

CASTRO

VIA PE

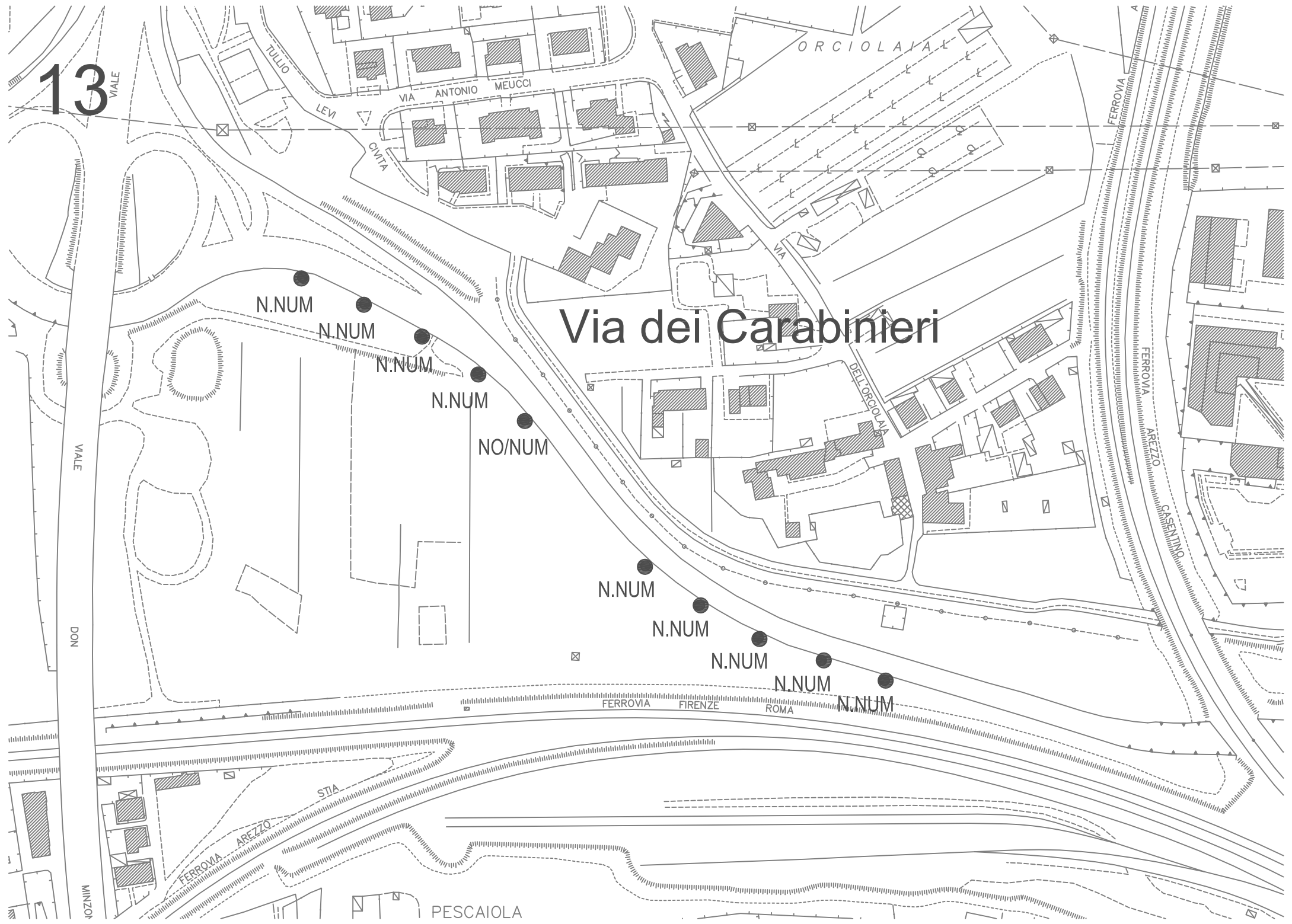
STIA

AREZZO



13

# Via dei Carabinieri



N.NUM

N.NUM

N.NUM

N.NUM

NO/NUM

N.NUM

N.NUM

N.NUM

N.NUM

N.NUM

VIALE

DON

MINZONI

TULLIO

LEVI

CIVITA

VIA ANTONIO MEUCCI

ORCIOLAIA

DEL'ORCIOLAIA

FERROVIA

FERROVIA AREZZO

CASERTANO

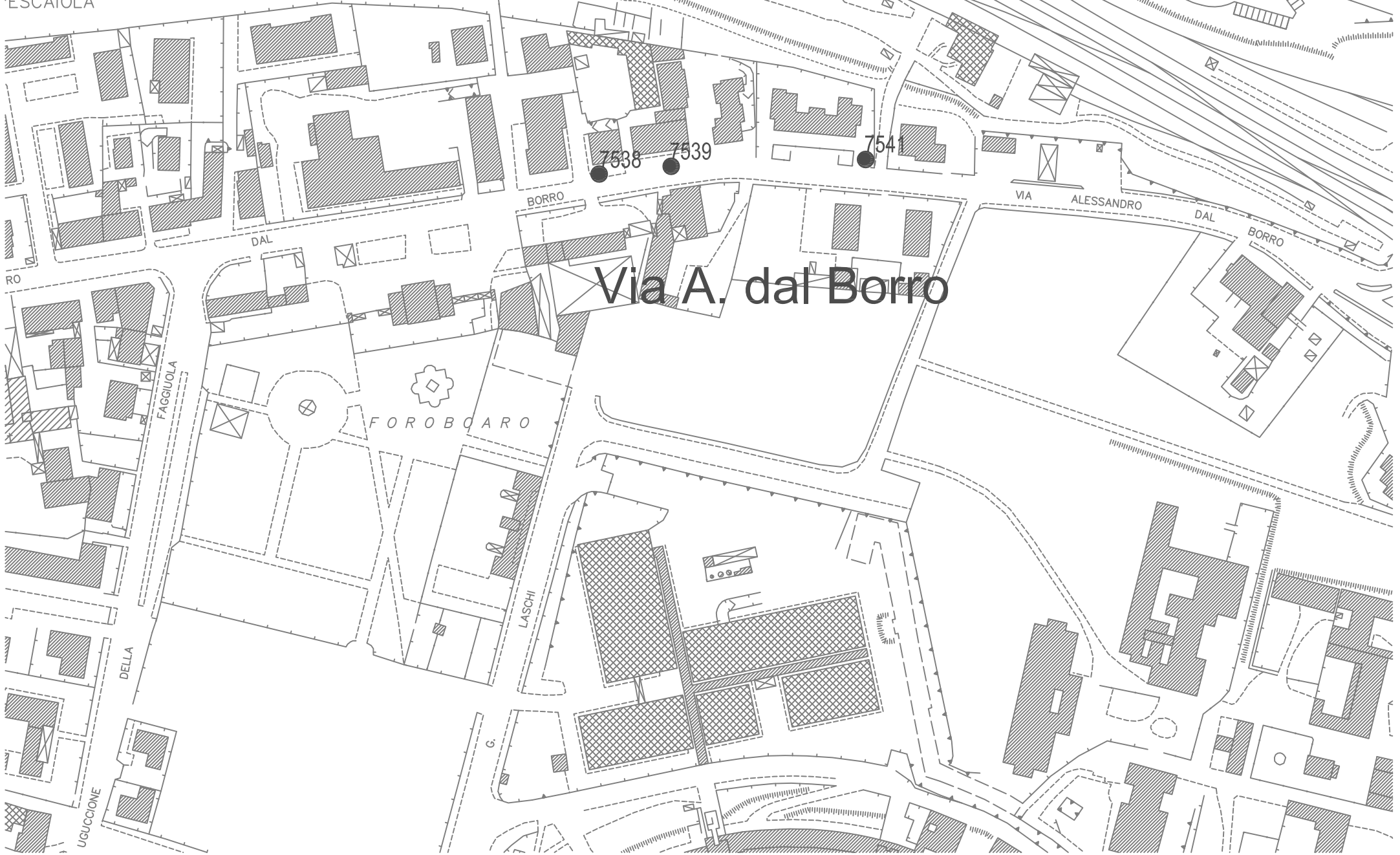
FERROVIA FIRENZE ROMA

STIA

FERROVIA AREZZO

PESCAIOLA

'ESCAIOLA



Via A. dal Borro

BORRO

VIA ALESSANDRO DAL BORRO

BORRO

DAL

FORO BORO

FAGGIUOLA

DELLA

UGUCCIONE

LASCHI

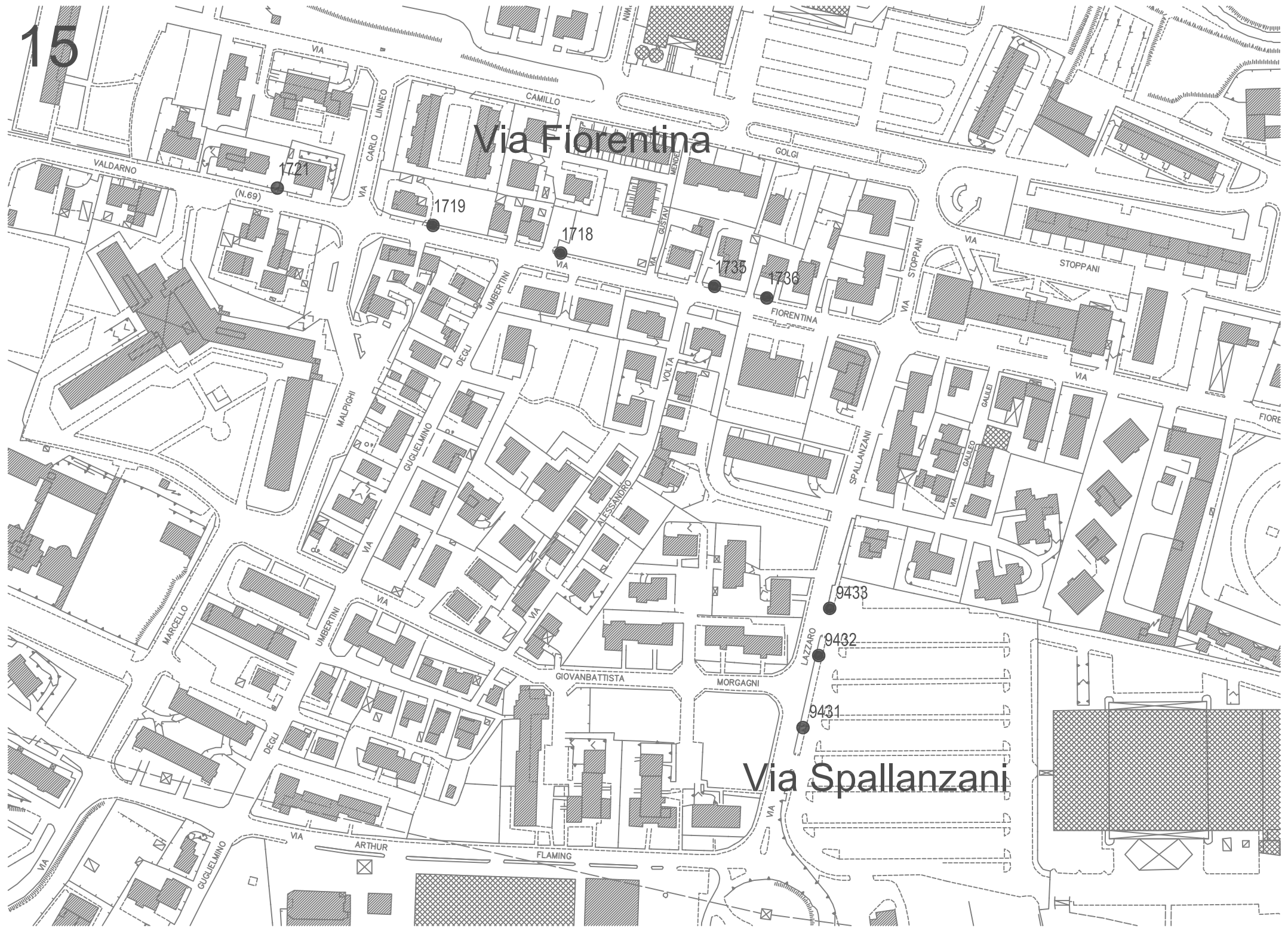
7538

7539

7541

Via Fiorentina

Via Spallanzani



(N.69)

1721

1719

1718

1735

1736

9433

9432

9431

VALDARNO

VIA

VIA CARLO LINNEO

CAMILLO

GOLGI

VIA

STOPPANI

VIA

FIORE

MALPIGHI

GUGLIELMINO

UMBERTINI

ALESSANDRO

VOLTA

SPALLANZANI

GALILEI

MARCELLO

UMBERTINI

GIOVANBATTISTA

MORGAGNI

LAZZARO

DEGLI

ARTHUR

FLAMING

GUGLIELMINO

VIA



15309



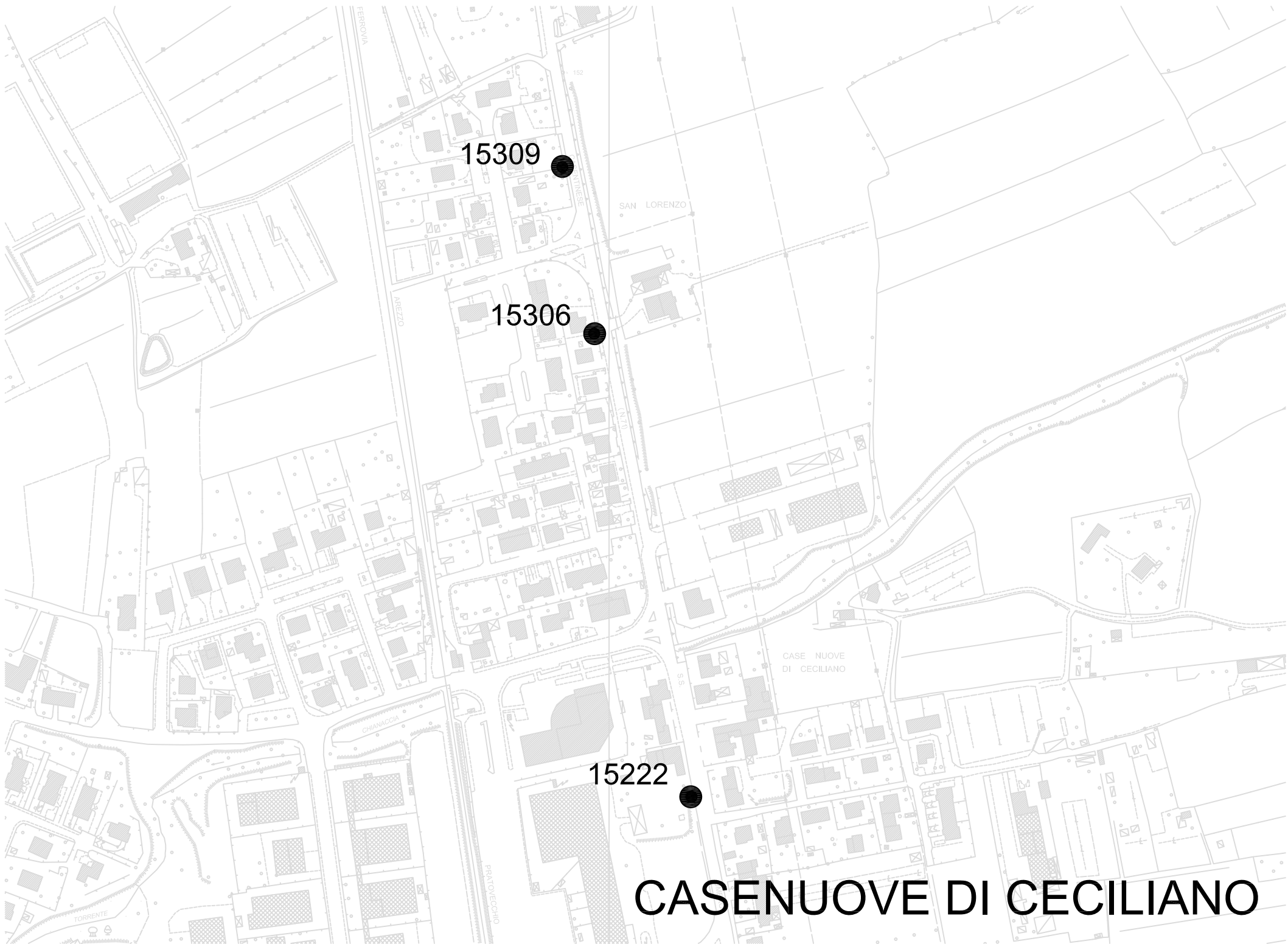
15306



15222



# CASENUOVE DI CECILIANO



0059



0061



0070



**INDICATORE**

STAZIONE F.S.  
INDICATORE

FERROVIA

PESCAIOLA

ZONA D

INDICATORE

12565



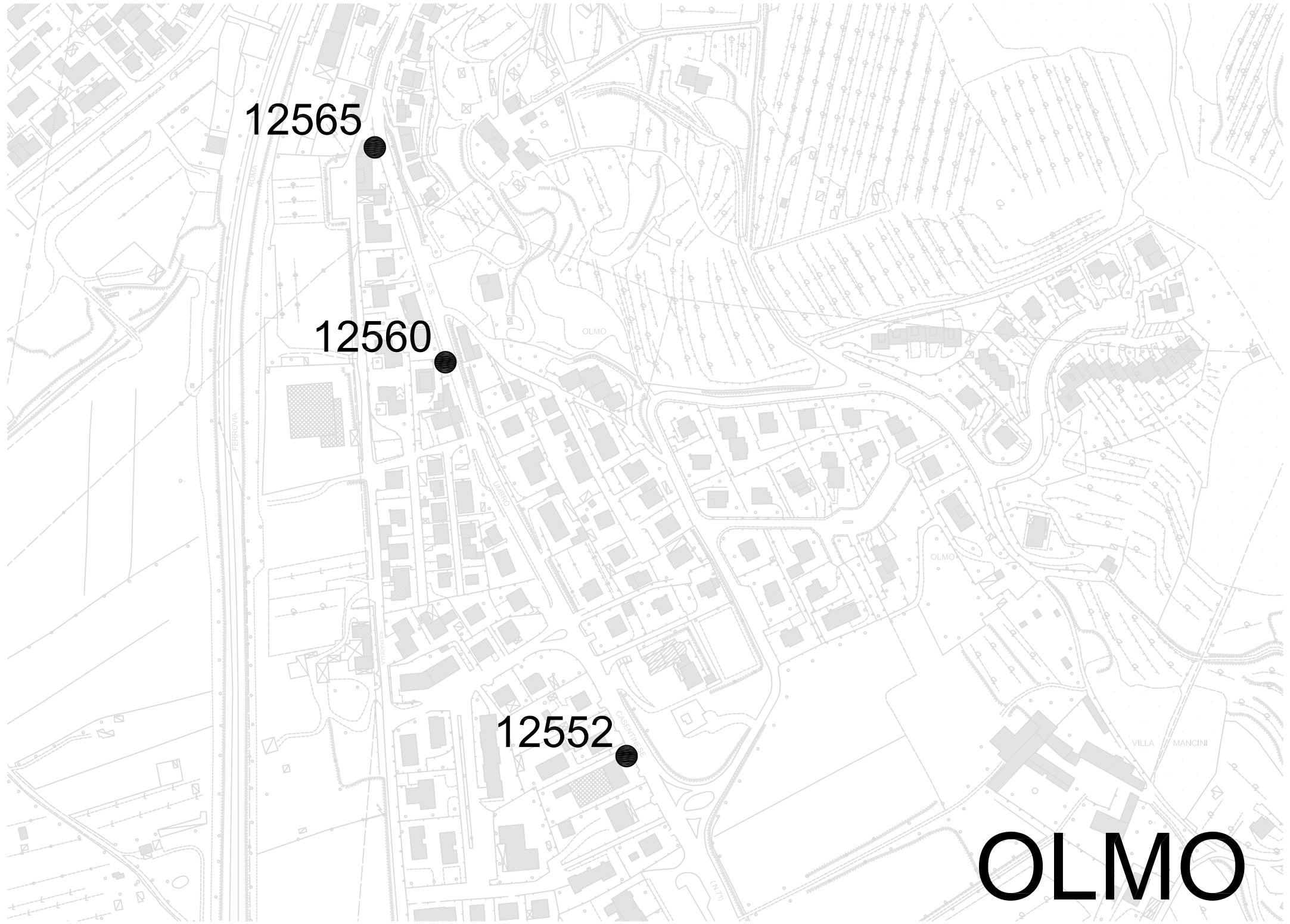
12560



12552



**OLMO**





15265

15476

15451

# PALAZZO DEL PERO



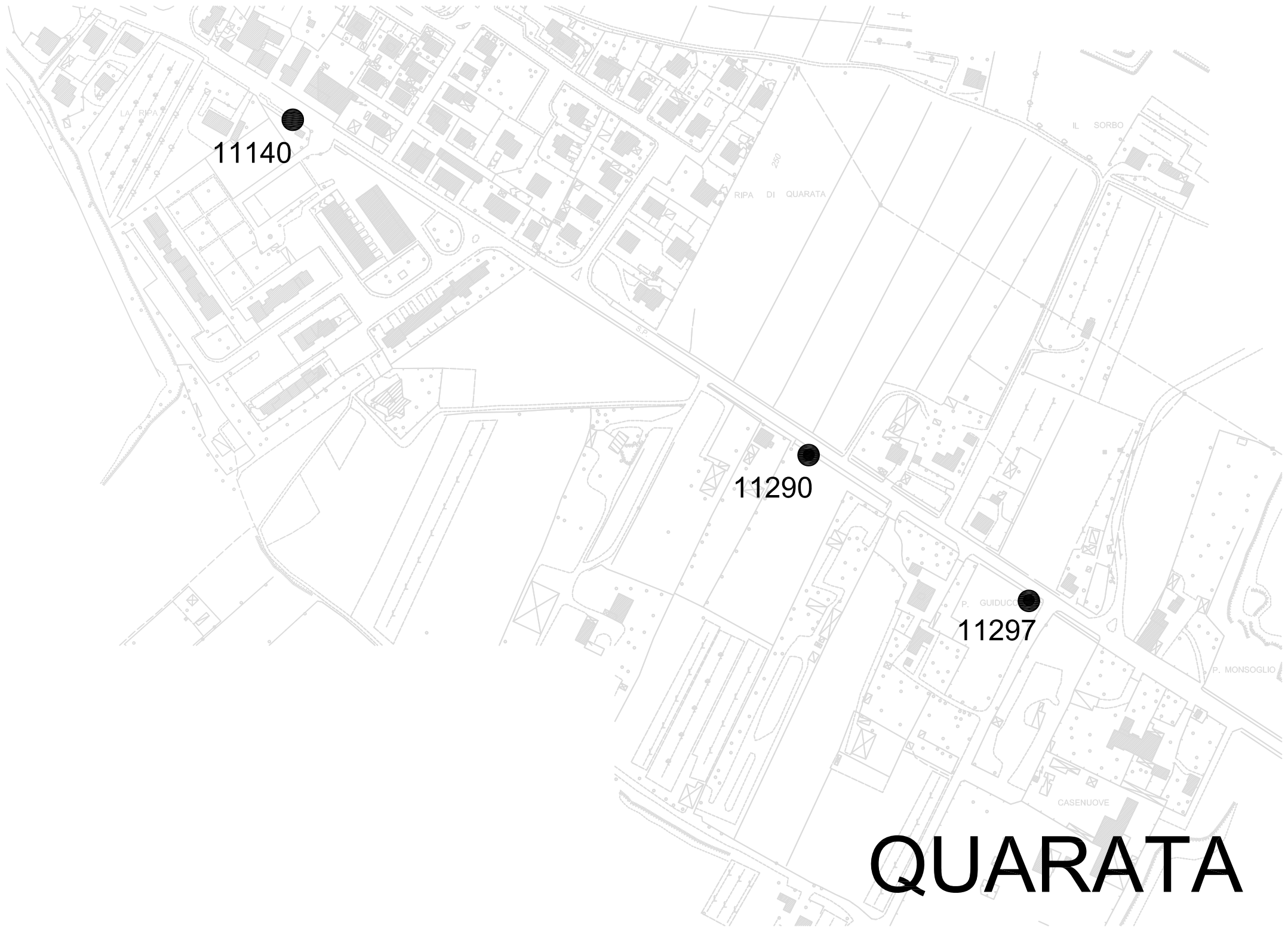
0271

0264

0277

PRATANTICO

**PRATANTICO**



11140

11290

11297

# QUARATA

A detailed architectural map of the Rigutino district in Rome, Italy. The map shows a dense grid of buildings, streets, and courtyards. Three specific locations are highlighted with black dots and labeled with their respective numbers: 13081 in the upper left, 13085 in the center, and 13093 in the lower right. The map includes various street names such as 'EGONE', 'GROSSO', 'RIO', 'VIA', and 'RIGUTINO'. The overall style is a technical architectural drawing with fine lines and hatching for shading.

13081

13085

13093

**RIGUTINO**