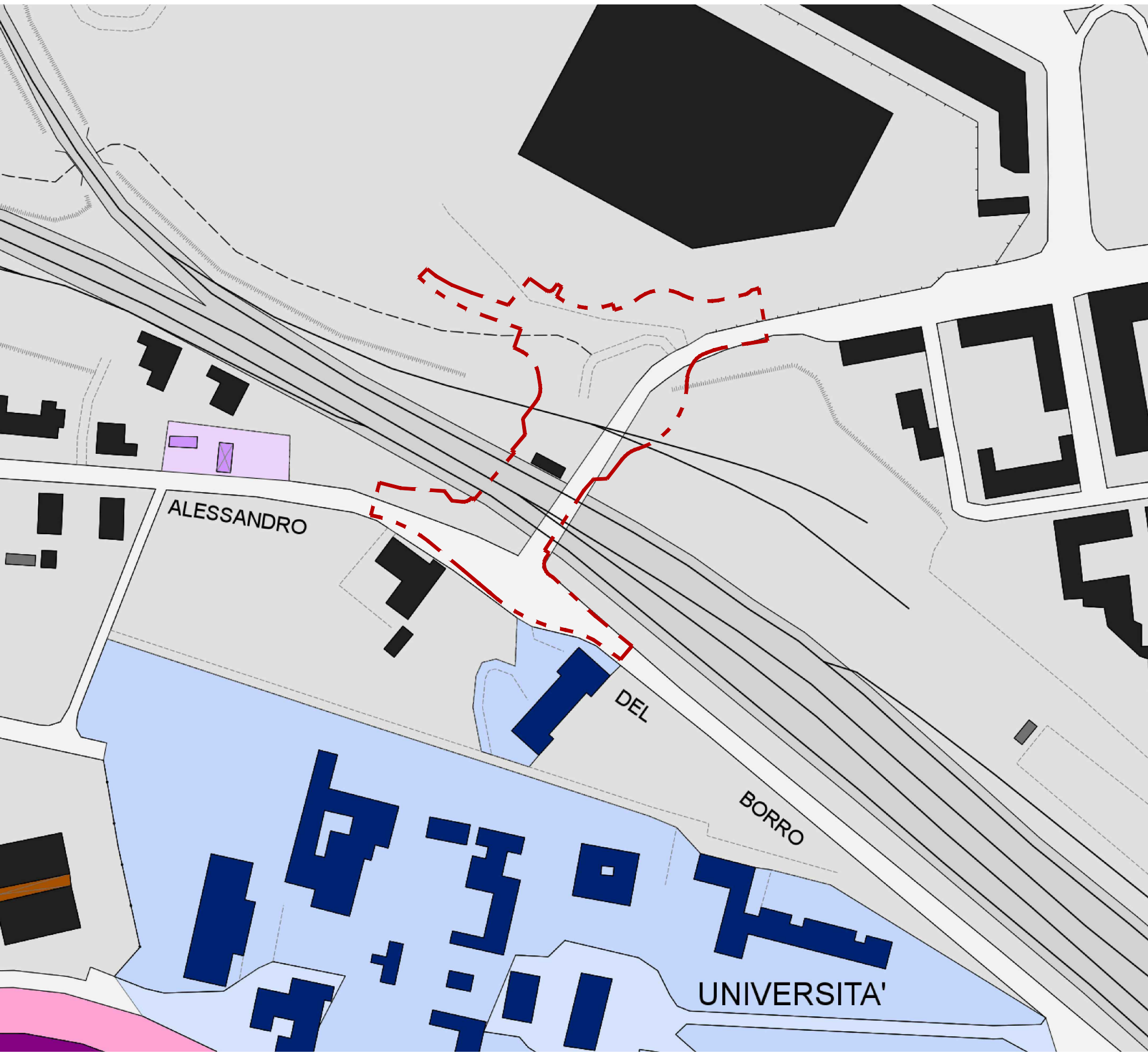


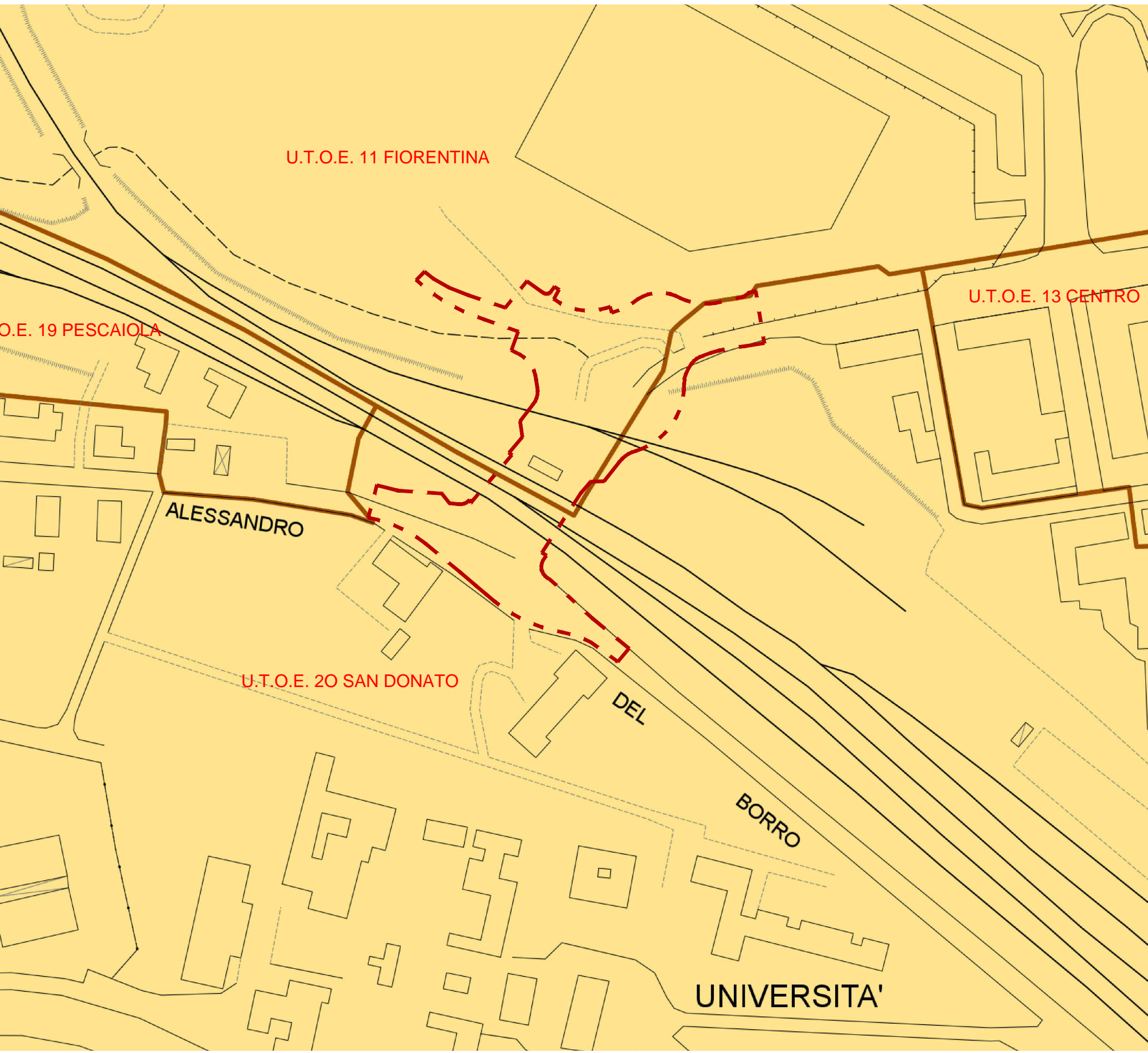
Porzione della mappa di provenienza Piano Strutturale - B.9 Uso del suolo

scala 1:2000



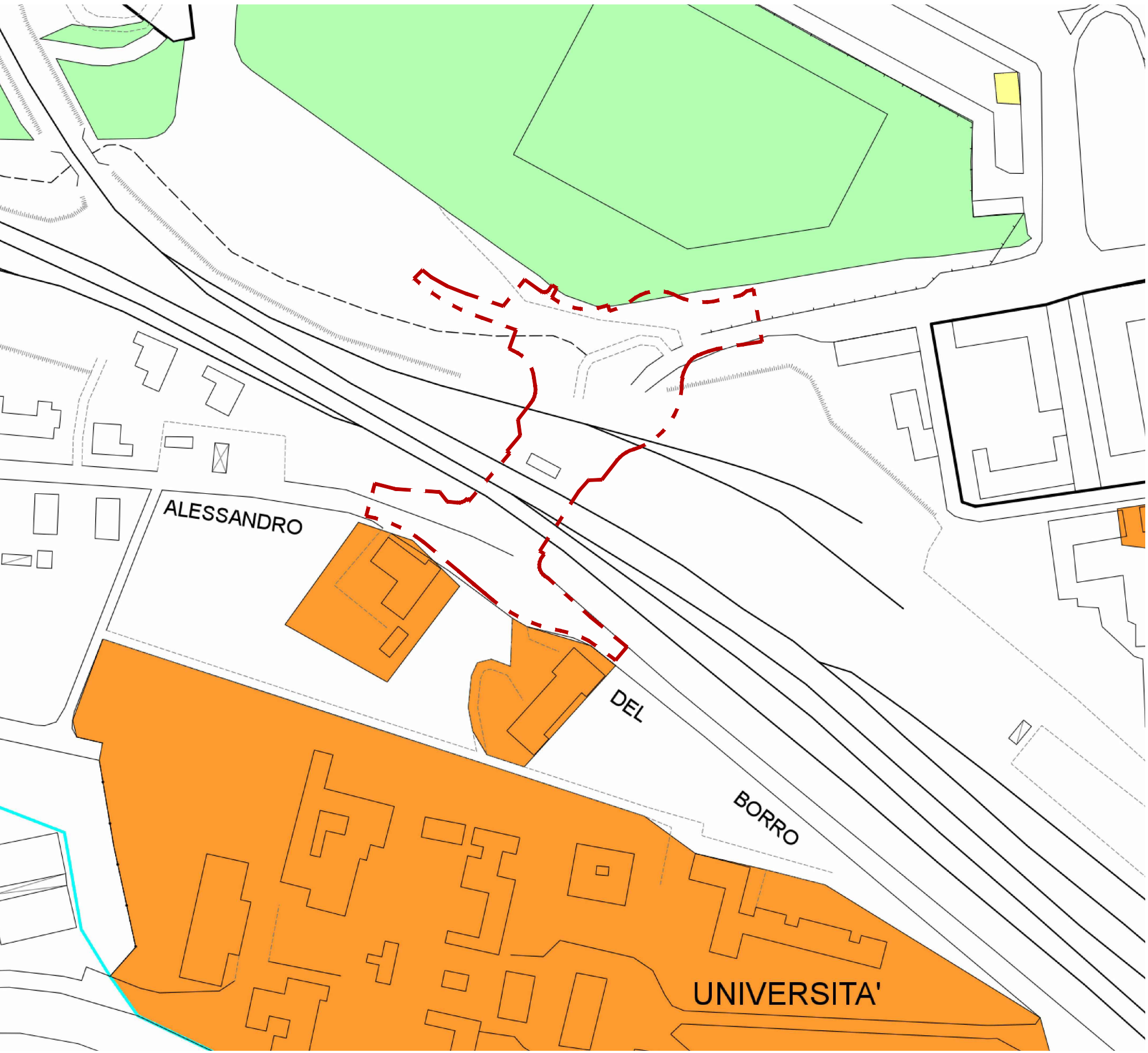
Porzione della mappa di provenienza Piano Strutturale - C.7 U.T.O.E.

scala 1:2000



Porzione della mappa di provenienza Piano Strutturale - B.3 I servizi collettivi

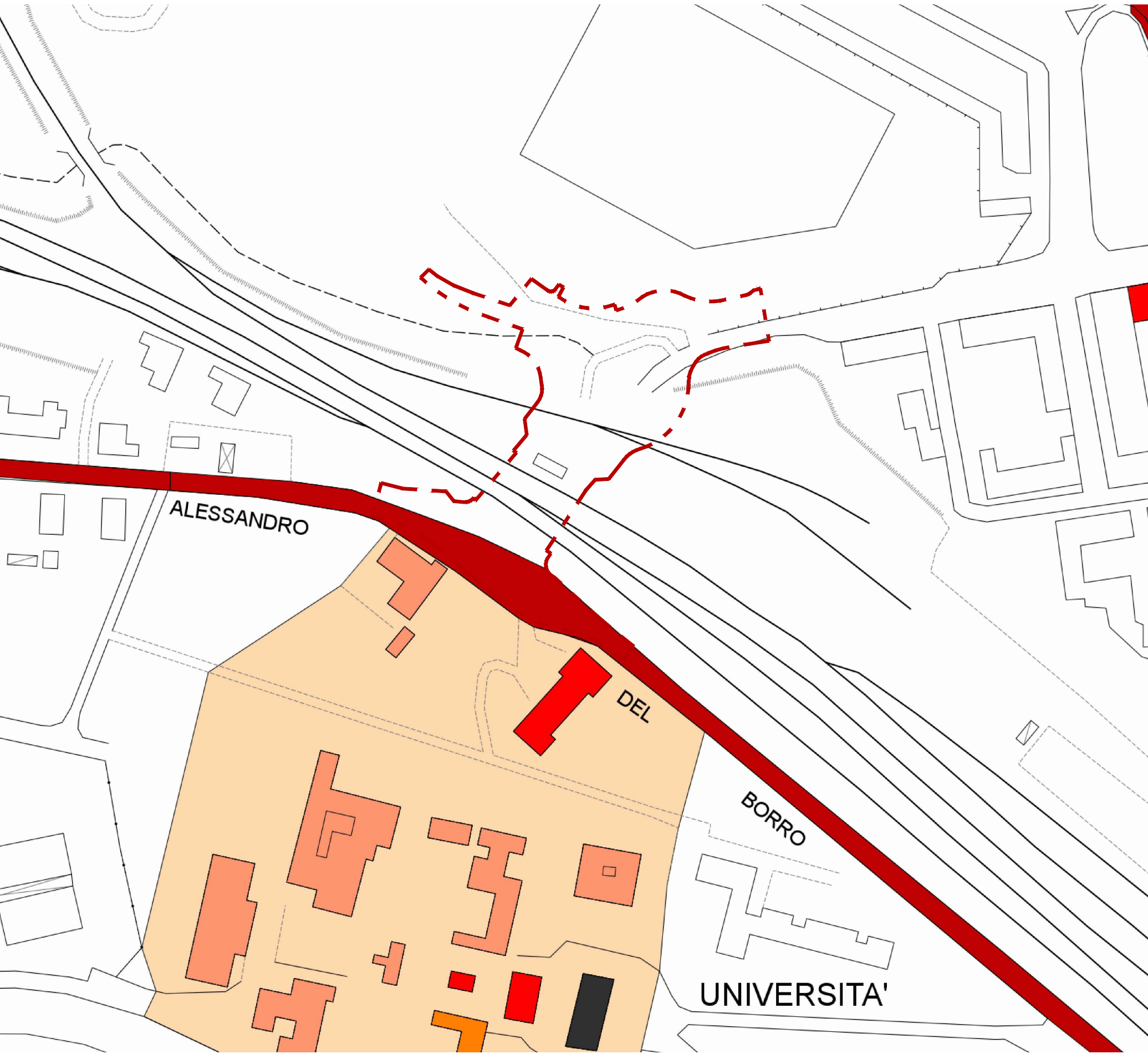
scala 1:2000



- Turismo
- Servizi
- assistenza
- assistenza ai minori
- assistenza e sanità
- banche e cultura
- banche e sanità
- commercio
- cultura
- cultura e verde attrezzato
- istruzione
- istruzione e sanità
- religione
- religione e cultura
- sanità
- sport
- uffici pubblici
- uffici pubblici e cultura
- uffici pubblici e sanità
- verde attrezzato
- area interessata di intervento

Porzione della mappa di provenienza Piano Strutturale - C.2 Invarianti Strutturali

scala 1:2000




Porzione della mappa di provenienza Piano Strutturale - C.8 Schemi Direttori

scala 1:2000



- varianti adottate in corso di approvazione
- aree con avvio del procedimento di variante
- Aree strategiche di intervento
- A.S.I. 1.1 tramvia
- A.S.I. 1.2 nuovo quartiere Tuccarello
- A.S.I. 1.3 nuovo quartiere Cacciarelle
- A.S.I. 2.1 nuova Strada Statale 71
- A.S.I. 2.2 nuova zona Industriale di Indicatore
- A.S.I. 2.3 nuova zona Industriale di San Zeno
- A.S.I. 2.4 interporto
- A.S.I. 2.5 variante Pratantico-Indicatore
- A.S.I. 2.6 variante Quarata
- A.S.I. 3.1 potenziamento raccordo autostradale
- A.S.I. 3.2 nuovo percorso turistico
- A.S.I. 3.3 cittadella degli affari
- A.S.I. 3.4 riqualificazione tangenziale urbana
- A.S.I. 3.5 variante Ceciliano
- A.S.I. 3.6 chiusura nord
- A.S.I. 3.7 la Catona
- A.S.I. 3.8 area ex caserme
- A.S.I. 3.9 ex scalo merci
- A.S.I. 4.1 parco fluviale Chiusa dei Monaci
- A.S.I. 4.2 parco della bonifica idraulica
- A.S.I. 4.3 parco urbano di Molin Bianco
- A.S.I. 4.4 parco lineare: la cintura del verde urbano
- A.S.I. 4.5 parco urbano di San Cornelio
- A.S.I. 4.6 la cittadella dello sport
- A.S.I. 4.7 la cittadella del tempo libero: il triangolo delle cave
- area interessata di intervento



Ristrutturazione snodo viario dell'area Baldaccio Raddoppio sottopasso e sistemazione viabilità

[CIG: 690790792F]

Committente:

Comune di Arezzo

RUP: ing. Antonella Fabbianelli

Via Tagliamento n. 3, 52100 Arezzo
tel. 055.20071298 - fax 055.2638766
Servizio svolto dal RTP:
SB+ srl
Via Rodi 9 - 52100 Arezzo - tel. 0575.354421 - fax 0575.409613
Viale Regina Giovanna, 24/b - 20129 Milano - tel./fax 02.48692195
sbplu@sbplu.it - www.sbplu.it

ERRE.V.I.A. Srl
Viale Cristoforo Colombo n. 23 Trezzano sul Naviglio (MI)
tel. 02.48400557 - fax 02.48400429
www.errevia.com - info@errevia.com

Servizio:

PE

PROGETTO ESECUTIVO

Elaborato:

G02.2

Inquadramento Urbanistico
Mappe di Piano Strutturale

Data:

Aggiornamenti:

Agosto 2018