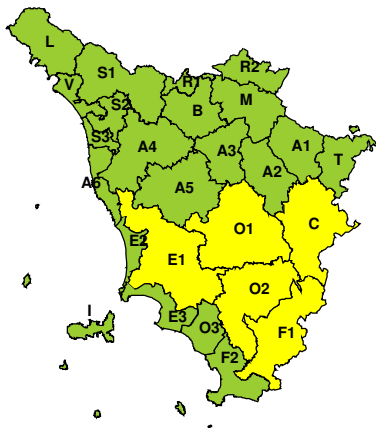
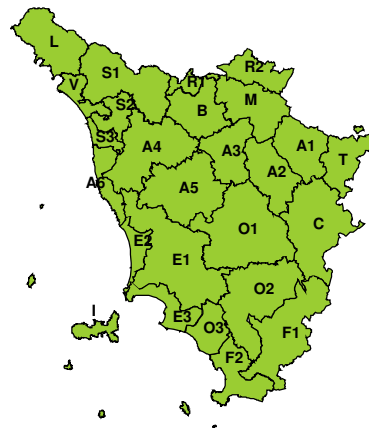


**BOLLETTINO DI VALUTAZIONE DELLE CRITICITÀ**Emissione di **Lunedì, 01 Giugno 2026**, ore 11.49**Lunedì, 01 Giugno 2026****Martedì, 02 Giugno 2026****AREE INTERESSATE:**

A1-Arno-Casentino
 A2-Arno-Valdarno Sup.
 A3-Arno-Firenze
 A4-Valdarno Inf.
 A5-Valdelsa-Valdera
 A6-Arno-Costa
 B-Bisenzio e Ombr. Pt

■ **C-Valdichiana**

■ **E1-Etruria**

E2-Etruria-Costa Nord
 E3-Etruria-Costa Sud
 ■ **F1-Fiora e Alb.**
 F2-Fiora e Alb.-Costa e G
 I-Isole
 L-Lunigiana
 M-Mugello-Val di Sieve

■ **O1-Ombr. Gr-Alto**

■ **O2-Ombr. Gr-Medio**

O3-Ombr. Gr-Costa
 R1-Reno
 R2-Romagna-Toscana
 S1-Serchio-Garf.-Lima
 S2-Serchio-Lucca
 S3-Serchio-Costa
 T-Valtiberina
 V-Versilia

Legenda criticità: VERDE, ■ GIALLO, ● ARANCIONE, ▲ ROSSO

PROVINCE INTERESSATE: AREZZO, GROSSETO, LIVORNO, PISA, SIENA

FENOMENI PREVISTI

oggi condizioni di stabilità; domani, lunedì, transito di una rapida perturbazione con possibili temporali nelle zone interne. **PIOGGIA:** nel pomeriggio di oggi, lunedì, possibilità di precipitazioni sparse anche temporalesche sulle zone interne più frequenti in Appennino e sulle zone centro meridionali. Cumulati medi significativi sull'Appennino Tosco-Emiliano, e localmente sulle zone interne centrali, non significativi altrove. Massimi puntuali fino elevati con intensità massima forte o molto forte. Domani nel pomeriggio ancora possibili precipitazioni sparse anche temporalesche sulle zone interne, più probabili in Appennino e sulle zone centro meridionali; in tarda serata peggioramento con precipitazioni diffuse, anche temporalesche inizialmente zone di nord ovest in estensione nella notte al resto del territorio. Cumulati medi significativi sul nord ovest, massimi elevati sulla Lunigiana, non elevati altrove, con intensità oraria fino forte.

TEMPORALI: nel pomeriggio di oggi, lunedì, possibili temporali sparsi sulle zone interne, più forti e associati colpi di vento e grandinate sulle zone interne centro meridionali; nel pomeriggio di domani, martedì, possibilità di temporali nelle zone interne; fenomeni di difficile localizzazione ma più probabili in Appennino e sulle zone interne centro meridionali. Nel corso della serata di domani possibili temporali anche sulle zone costiere centro settentrionali e sul nord ovest. Colpi di vento e grandinate a carattere occasionale.

DESCRIZIONE DELLE CRITICITÀ PREVISTE:

Sulla base delle previsioni meteorologiche odierne e delle valutazioni dei possibili effetti al suolo effettuate, si prefigurano i seguenti scenari di criticità:



ZONE DI ALLERTA	RISCHIO	TEMPI	CRITICITA'
C, E1, F1, O1, O2	TEMPORALI FORTI CON RISCHIO IDROGEOLOGICO-IDRAULICO RETICOLO MINORE	dalle ore 14.00 Lunedì, 01 Giugno 2026 alle ore 20.00 Lunedì, 01 Giugno 2026	GIALLO

DESCRIZIONE DEGLI SCENARI DI EVENTO PREVISTI

TEMPORALI FORTI CON RISCHIO IDROGEOLOGICO-IDRAULICO RETICOLO MINORE

Criticità Giallo: In uno scenario caratterizzato da elevata incertezza previsionale, saranno possibili fenomeni intensi occasionalmente pericolosi per l'incolumità delle persone e in grado di causare disagi e danni a carattere locale. Saranno possibili gli effetti riconducibili al rischio **idrogeologico-idraulico reticolo minore**, che potrebbero verificarsi in maniera repentina ed improvvisa.

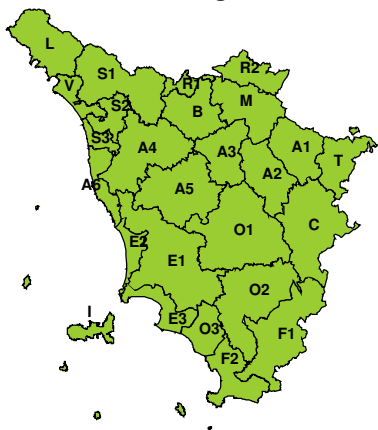
A causa delle violente raffiche di **vento**, saranno possibili ulteriori effetti tra cui ad esempio, rottura di rami e/o caduta di alberi, caduta di tegole, danni alle strutture provvisorie e/o agli edifici, abbattimento di pali, segnaletica e impalcature, trasporto di materiale, disagi e/o interruzione della viabilità e danneggiamenti alle reti di distribuzione di servizi (tra cui telefonia ed elettricità) con conseguenti interruzioni.

Nel caso in cui si verificano **grandinate** saranno inoltre possibili danni alle colture agricole, alle coperture degli edifici e agli automezzi.

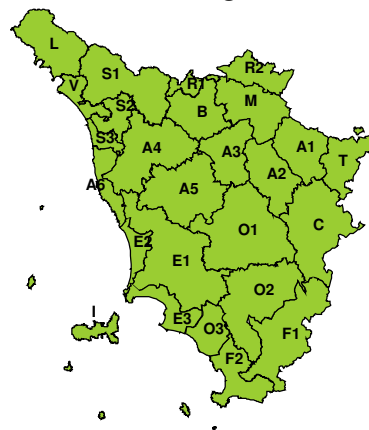
Infine a causa delle **fulminazioni** saranno possibili danneggiamenti agli edifici, alberi e alle reti di distribuzione di servizi (tra cui telefonia ed elettricità) e eventualmente l'innesco di incendi in aree boschive.

RISCHIO IDROGEOLOGICO-IDRAULICO RETICOLO MINORE

Lunedì, 01 Giugno 2026



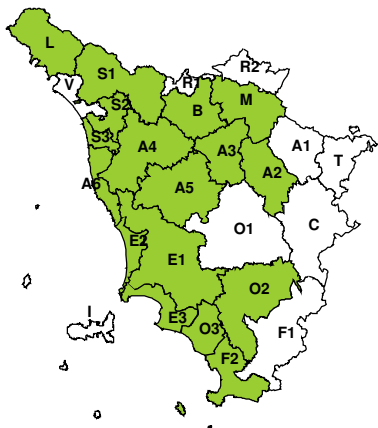
Martedì, 02 Giugno 2026



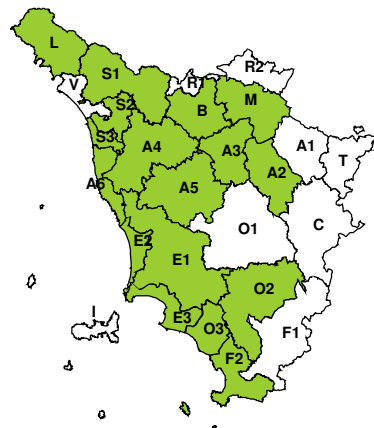


RISCHIO IDRAULICO RETICOLO PRINCIPALE

Lunedì, 01 Giugno 2026

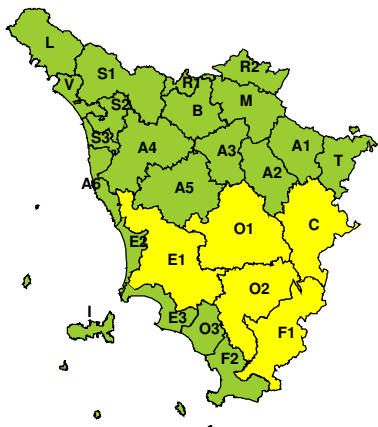


Martedì, 02 Giugno 2026



TEMPORALI FORTI CON RISCHIO IDROGEOLOGICO-IDRAULICO RETICOLO MINORE

Lunedì, 01 Giugno 2026

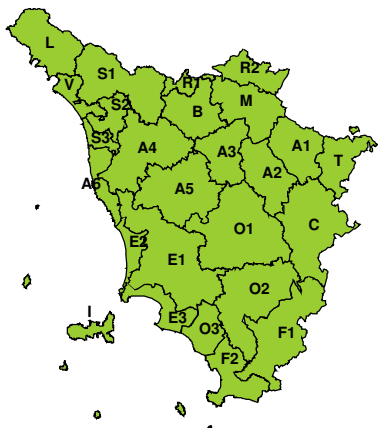


Martedì, 02 Giugno 2026



RISCHIO VENTO

Lunedì, 01 Giugno 2026



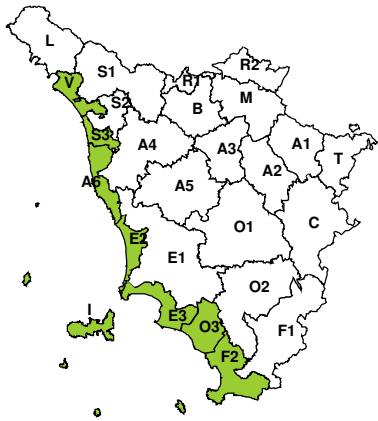
Martedì, 02 Giugno 2026



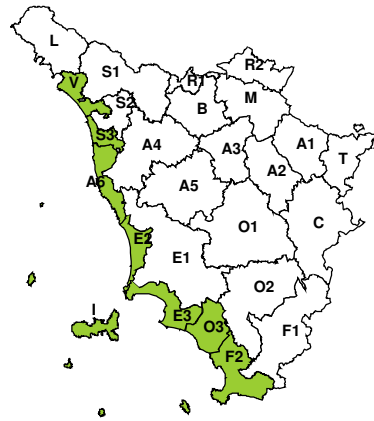


RISCHIO MAREGGIATE

Lunedì, 01 Giugno 2026

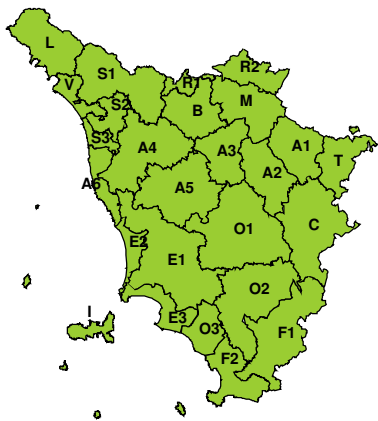


Martedì, 02 Giugno 2026



RISCHIO NEVE

Lunedì, 01 Giugno 2026

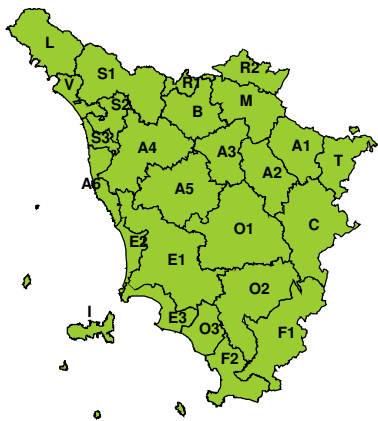


Martedì, 02 Giugno 2026



RISCHIO GHIACCIO

Lunedì, 01 Giugno 2026



Martedì, 02 Giugno 2026

